

LIEU	ROUTE	DIRECTION	Km total	Altitude	REMARQUES
Ussel-Parking mairie/hopital	VC	↑ Bd Goudounèche - vers RN 89	0	632	Circulation en ville
Ussel	VC	→ Bd Léon-Blum	0,6	632	
Ussel	VC	→ Rue Henri-de-Jouvenel	1,4	664	
Ussel	D159	→ Point information - St Etienne-aux-Clos	1,9	664	
St Etienne-aux-Clos X D159/D27	D27	→ Monestier	14,9	774	
Monestier	D82	↗ Bort-les-Orgues	24,4	707	
X D979/D20	D20	→ St Julien-Près-Bort	36,4	620	Attention à la D979
St Julien-Près-Bort	D127	→ Margerides	40,6	612	
St Julien-Près-Bort	D127	↑ Neuvic	41	612	
X D20/D45 <sup>E</sup>	D45 <sup>E</sup>	→ Margerides	45,5	592	
Margerides X D45 <sup>E</sup> /D979	D979	← puis → direction Veyrières	48,2	669	
X D45 <sup>E</sup> / D979	D45	← Ussel	49,8	653	
Arrivée Ussel-mairie	VC		63,4	632	Circulation en ville

Hôtel de Ventadour Ussel


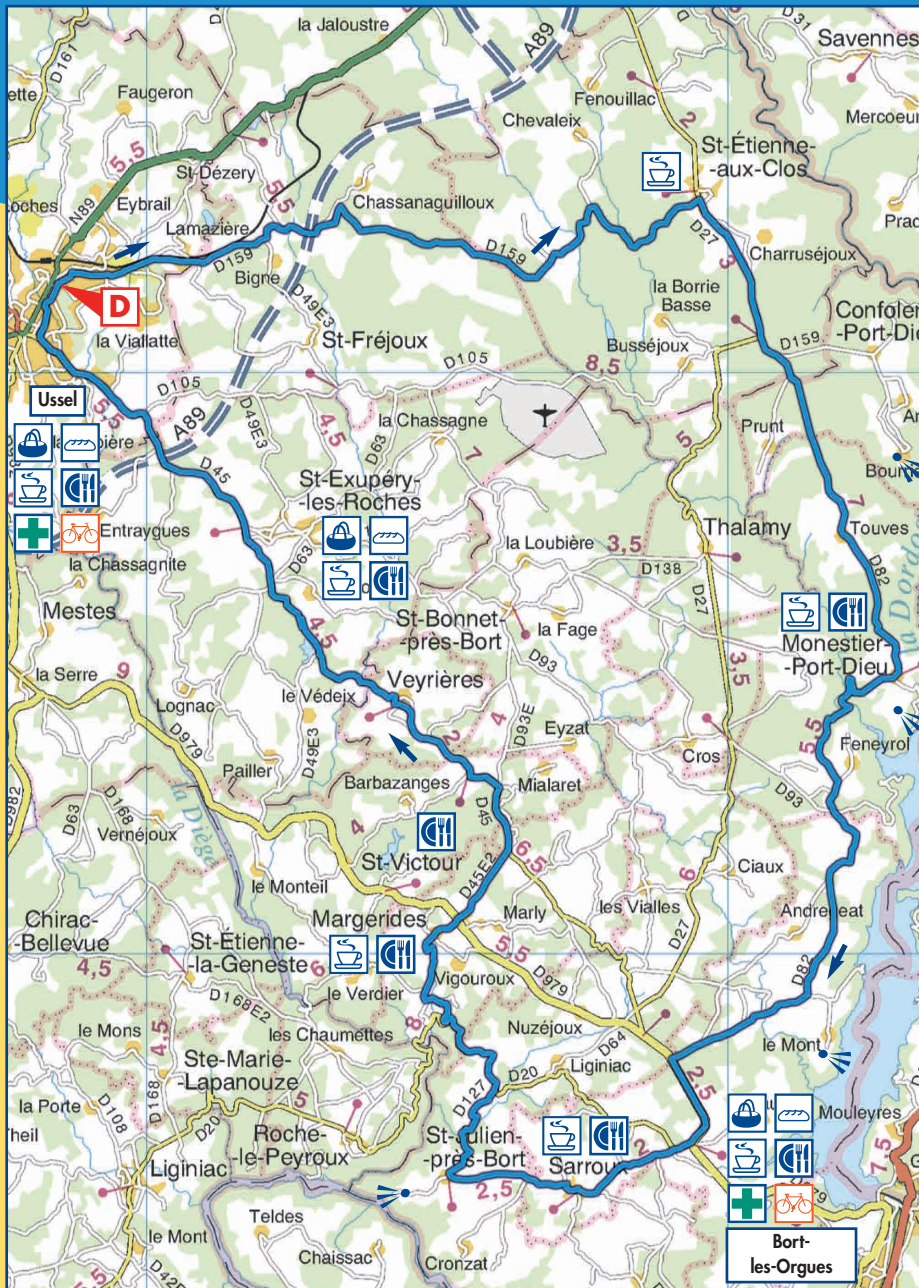



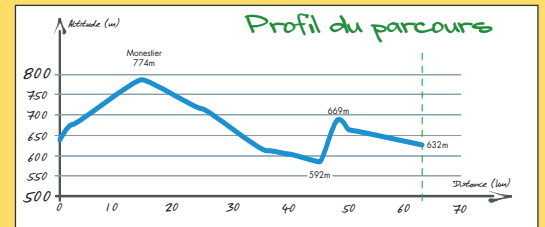
Photo: Solsbère / CDT CORRÈZE



Scan IGN Départemental® - N° de licence 2005 CUBC 0106



Km  
**63,4**



Site de St-Nazaire

Photo: Megnoux/CDT CORRÈZE



Château de Val

Photo: Bour / CDT CORRÈZE

Offices de tourisme les plus proches

Ussel - Tél. 05 55 72 11 50

Pays de Bort-Artense - 05 55 96 02 49

