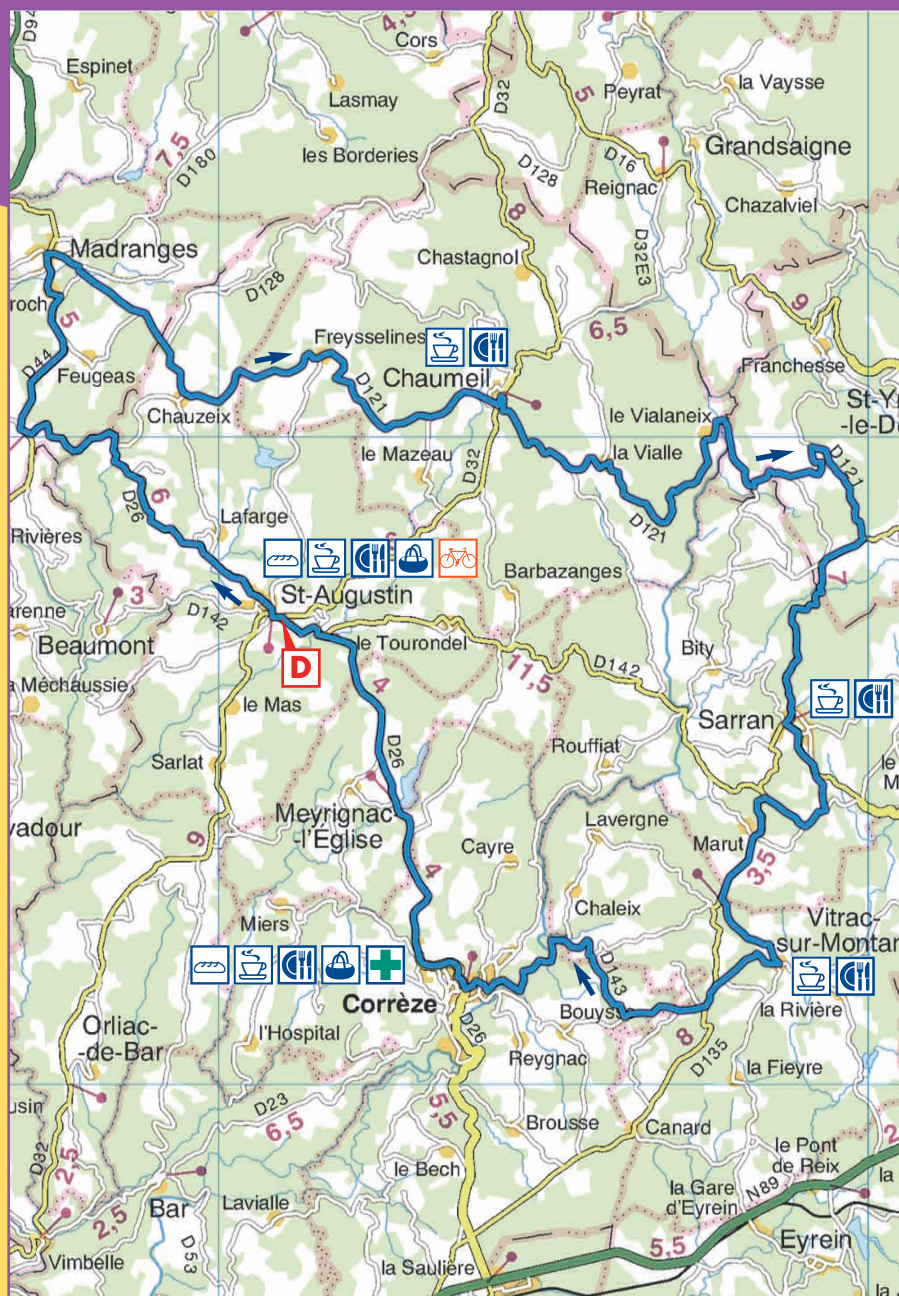
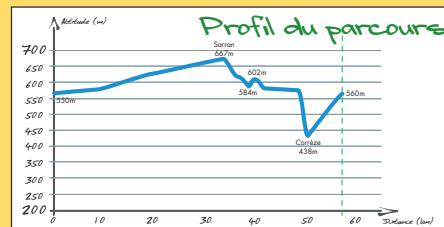
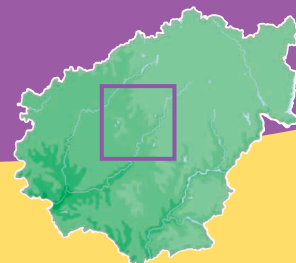


# Contre la Montre - Tour de France 1998

LIEU	ROUTE	DIRECTION	Km total	Altitude	remarques
Saint Augustin - Place Principale	D26	↑	0	560	
Madranges - X D44/D121	D121	→	9,2	575	
Chaumeil	D121	↗	19,7	634	
Sarran - X D135/D142	D142	←	34,7	667	
X D142/D142 <sup>E3</sup>	D142E3	→	36,5	614	
X D142 <sup>E3</sup> /D135	D135	←	38,4	584	
X D135/D135 <sup>E3</sup>	D135 <sup>E3</sup>	↗	40,4	602	
Vitrac sur Montane - X D135 <sup>E3</sup> /D143	D143	→	41,8	585	
X D143/VC13	D143	↗	48,9	575	
Corrèze - X D143/D26	D26	→	49,2	438	
Arrivée Saint Augustin			57,1	560	



Km  
57,1



Scan IGN Départemental\* - N° de licence 2005 CUBC 0106