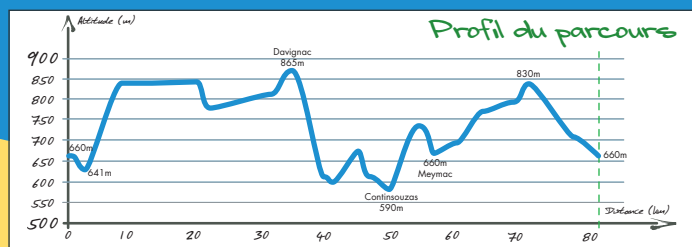
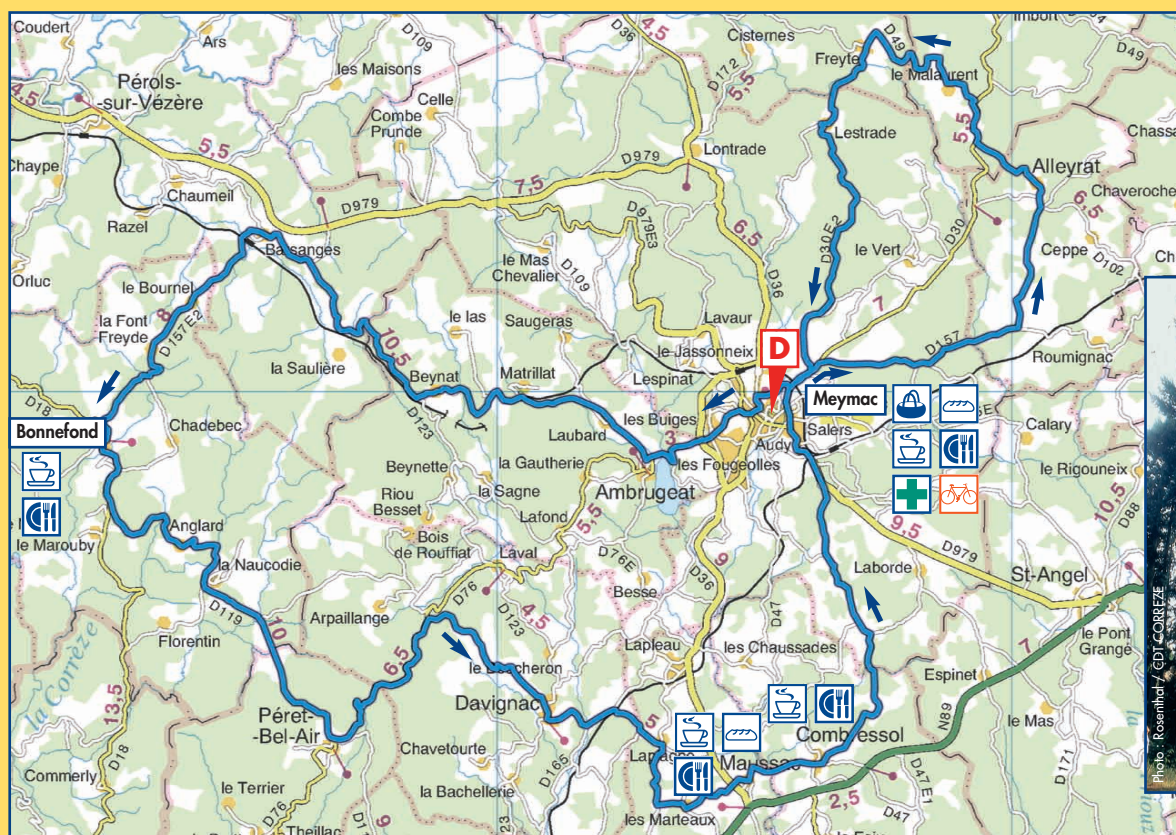
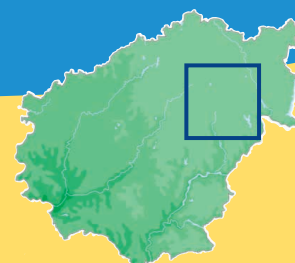


LIEU	ROUTE	DIRECTION	Km total	Altitude	REMARQUES
Meymac - Place des Porrots	D30	← Route des Villages et des Légendes	0	660	
Meymac - X D979/D76	D76	↖ Ambrugeat - Péret-Bel-Air	0,5	660	
Ambrugeat - X D76/VC	VC	→ Laubart - Beynat	3,1	641	
Beynat - X DVC/D123	D123	→ Barsanges	9,2	840	
Barsanges - X D979/D157E2	D157E2	↖ Bonnefond	14,4	840	
X D157E2/D18	D18	← Egletons	20,6	843	
X D18/D119	D119	↖ Péret-Bel-Air	22,4	770	
Péret-Bel-Air - X D119/D76	D76	← Ambrugeat - Meymac	31	811	
X D76/VC	VC	→ Davignac	34,9	865	
Davignac - X VC/D123	D123	→ Maussac Gare - Meymac	38,5	652	Droite puis gauche
X D165/VC	VC	→ Les Soullènes - Le Mons	40,4	626	
X VC/VC	VC	← Laplagne	41,1	600	
Laplagne - X VC/VC	VC	→ Les Marteaux	41,7	600	
Les Marteaux	VC	→ vers RN89 puis Maussac-Bourg	43,5	600	Droite puis gauche
Maussac-Bourg - X VC/D36	VC	église romane	44,9	???	
Maussac-Bourg	VC	← entre église romane et cimetière	45,2	672	
Combressol - X VC/D47	D47	cimetière	46,8	627	
La Guignerie	VC	↗ Continsouzas	49	590	
X VC/D979	D979	← Meymac	54	737	
Meymac - X D979/D30E1	D30E1	Alleyrat	55,5	660	
X D30/D157	D157	→ Ussel	57	663	
X D157/VC	D157	← Le Soulier	61,2	688	
X VC/D102	D102	← Alleyrat	63,8	740	
D 102	D102	→ Sornac puis D30	64	765	
X D30/D49	D49	↖ Freyte	66,5	790	
Freyte - X D49/D30E2	D30E2	← Lestrades	70,5	790	
Lestrades	D30E2	↑ Meymac	72,6	830	
X D30E2/D30	D30	→ Meymac centre	78,5	707	
Arrivée à Meymac		Place des Porrots	80,5	660	



Km  
**80,5**



Scans IGN Départemental® - N° de licence 2005 CUBC 0106