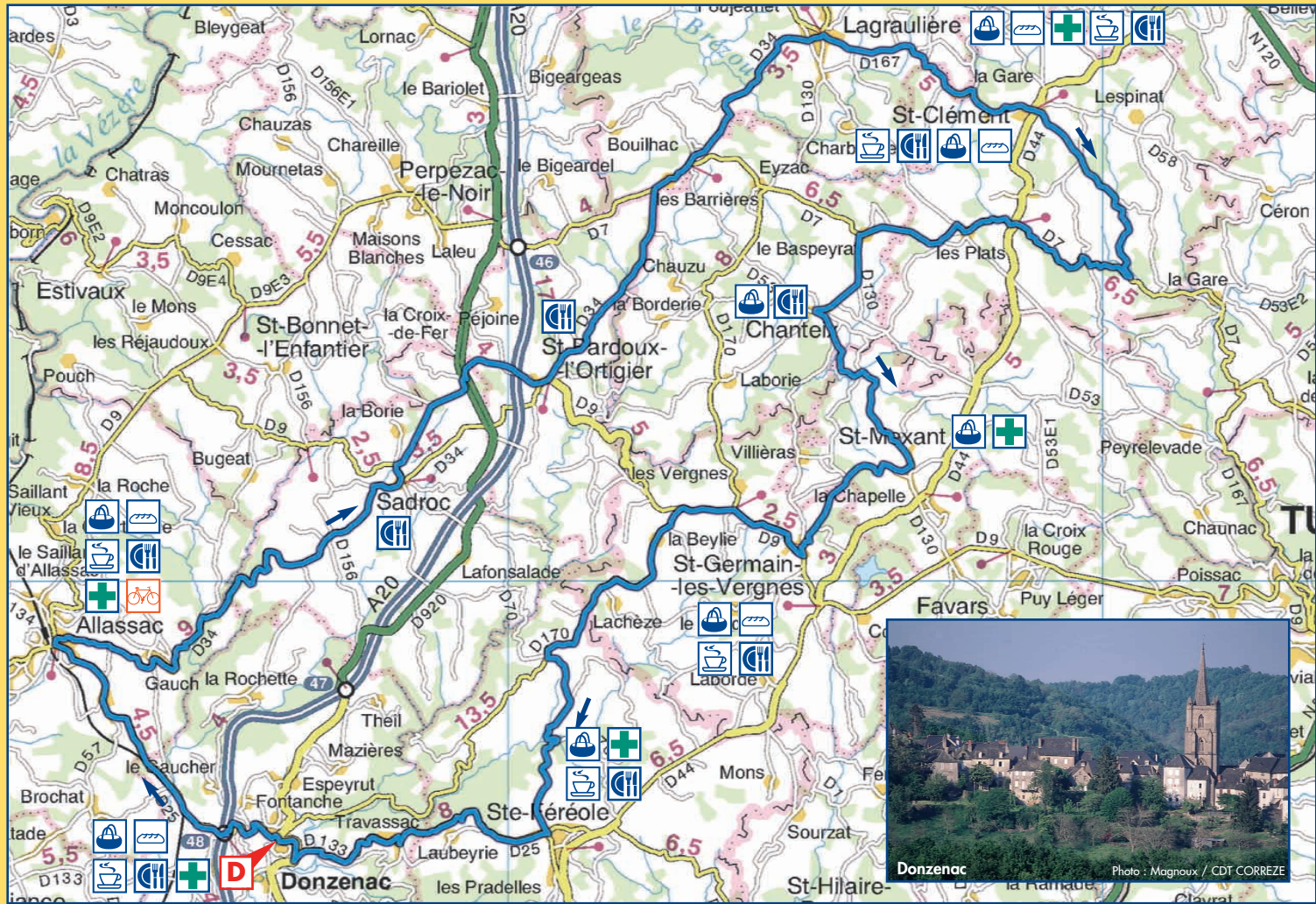
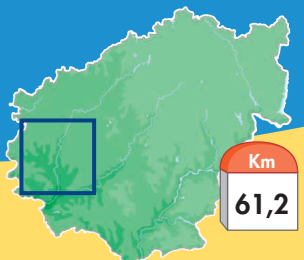
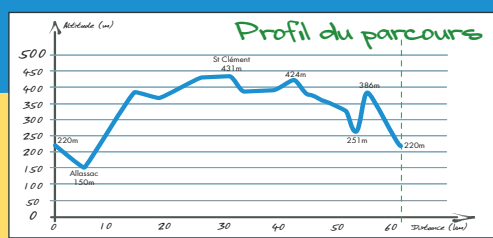



LIEU	ROUTE	DIRECTION	Km total	Altitude	REMARQUES
Donzenac - Parking Mairie	D25	→ Echangeur A20 - Allasac	0	220	
Allasac - X D25/D9	D9	→ Sadroc puis D34	6	150	
Sadroc	D34	← Saint Pardoux l'Ortigier	15	388	
St Pardoux l'Ortigier - X D34/D156 ^{E2}	D34	→ Lagraulière	18,1	360	
Lagraulière	D167	→ Saint Clément après l'église	26,7	429	
Saint Clément	D44	← Saint Mexant	31,1	431	
Le Chazal - X D44/D7	D7	→ Chanteix	33,5	388	
Chanteix - X D7/D130	D130	← Saint Germain les Vergnes	41,8	424	
St Germain les Vergnes - X VC/VC	VC	← Giratoire	44,7	384	
St Germain les Vergnes - X VC/VC	D9	→ Saint Pardoux l'Ortigier	44,9	384	
Les Chevaillies - X D156 ^{E2} /D170	D170	← Donzenac	47,2	359	
Les 4 Routes - X D170/D70	D70	← Sainte Féréole	51,5	329	
Pont du Maumont Noir - X D70/VC	VC	→ Sainte Féréole - Lajoinie	53,3	251	
Sainte Féréole - X VC/D25	D25	→ Donzenac	55,3	386	
Arrivée Donzenac			61,2	220	



Scan IGN Départemental* - N° de licence 2005 CUBC 0106

