

DIRECTION DES ROUTES

A R R Ê T É 19D000018_1105

Portant réglementation permanente de la circulation sur la Route Départementale 18 hors agglomération sur le territoire des communes de Gros-Chastang et Saint-Martin-la-Méanne

LE PRÉSIDENT

VU la loi n° 82.213 du 2 mars 1982, modifiée, relative aux droits et libertés des Communes, des Départements et des Régions,

VU la loi n° 83.8 du 7 janvier 1983, modifiée, relative à la répartition des compétences entre les Communes, les Départements, les Régions et l'État,

VU le Code Général des Collectivités Territoriales (CGCT) et notamment l'article L. 3221-4-1,

VU le Code de la Route et notamment les articles R.411-1 à R.411-9, R.411-25 à R.411-28, R.413-1 à R.413-16, et 413-17-II,

VU l'arrêté interministériel du 24 novembre 1967, modifié, relatif à la signalisation des routes et autoroutes,

VU l'instruction interministérielle sur la signalisation routière (Livre 1 – 4^{ème} Partie – Signalisation de prescription) approuvée par l'arrêté interministériel du 7 juin 1977, modifié,

VU la Loi d'Orientation des Mobilités n°2019-1428 du 24 décembre 2019, et notamment son article 36,

VU le Code de la Voirie Routière (et notamment son article L131-3),

VU le décret n° 2018-487 du 15 juin 2018,

VU l'étude d'accidentalité réalisée sur le réseau routier départemental de la Corrèze, et en particulier son extrait relatif à la section 19D000018_1105 annexé au présent arrêté,

VU l'avis favorable unanime du Conseil Départemental de la Corrèze en date du 5 juillet 2019,

VU l'avis favorable de la Commission Départementale de Sécurité Routière qui s'est réunie le 27 janvier 2020,

CONSIDERANT qu'en application des dispositions de l'article L.3221-4-1 du CGCT susvisé, le Président du Conseil Départemental peut fixer, pour les sections de routes hors agglomération relevant de sa compétence et ne comportant pas au moins deux voies affectées à un même sens de circulation, une vitesse maximale autorisée supérieure de 10 km/h à celle prévue par le Code de la route ;

CONSIDERANT qu'il ressort de l'extrait de l'étude d'accidentalité ci-annexé, spécialement conduite sur la section de voirie routière départementale n°18, objet du présent arrêté, implantée sur le territoire des communes de Gros-Chastang et Saint-Martin-la-Méanne entre les PR 12+342 et 16+810, qu'aucun accident n'a été enregistré au fichier d'accidentologie des accidents corporels sur la période de référence de cinq ans ;

CONSIDERANT que cette densité d'accidentalité nulle constatée au cours de ces cinq années, très majoritairement placées sous l'empire d'une vitesse maximale autorisée à 90km/h, témoigne de l'absence totale d'impact en matière de sécurité routière qui s'attache au relèvement de la vitesse maximale autorisée de 10 km/h sur la section en cause ;

CONSIDERANT également que l'augmentation de la vitesse maximale autorisée sur cette section ne présente pas de risque d'aggravation de l'accidentalité et aurait un effet neutre en matière de causalité des accidents eu égard notamment aux caractéristiques géométriques adaptées de l'axe concerné ;

CONSIDERANT que la généralisation du 80 km/h a au contraire pour conséquence d'augmenter les files d'accumulation de véhicules légers et de poids lourds nuisant à la sécurité et générant la prise de risque lors des dépassements ;

CONSIDERANT en tout état de cause que l'analyse de l'étude d'accidentalité dans sa globalité ne permet pas de mettre en évidence des zones d'accumulation d'accidents mortels mais qu'au contraire cette accidentologie est diffuse sur l'ensemble du réseau ;

CONSIDERANT par ailleurs que le Département a réalisé au cours des dernières années d'importantes opérations d'investissement ou actions tendant à supprimer les principales zones accidentogènes et qu'il mène au quotidien une surveillance de son réseau afin d'être réactif face à tout nouveau danger potentiel ;

CONSIDERANT le souci de la collectivité de mettre en cohérence les limitations de vitesse sur le réseau routier départemental en retrouvant un pas de 20 km/h entre les différentes zones traversées et ainsi, améliorer la lisibilité de la réglementation applicable et renforcer l'acceptation et l'observation des limitations en place ;

CONSIDERANT enfin qu'il s'infère de tout ce qui précède que la section de voirie routière départementale objet du présent arrêté ne présente pas d'incompatibilité en terme de sécurité routière avec une vitesse maximale autorisée relevée à 90 km/h en dehors des agglomérations et secteurs traversés justifiant, le cas échéant, une adaptation localisée de limitation de vitesse ;

ARRÊTE

Article 1er : La vitesse maximale autorisée est relevée à 90 km/h sur la RD 18 entre les PR 12+342 et 16+810.

Article 2 : Cette réglementation, applicable sur le réseau routier départemental, en dehors des agglomérations et des zones soumises à une réglementation locale plus contraignante, entre en vigueur à compter de la date de la publication du présent arrêté et de la mise en place de la signalisation réglementaire par les Services Techniques du Département.


Article 3 : Le présent arrêté est affiché dans les communes de Gros-Chastang et Saint-Martin-la-Méanne.

Copie en est adressée aux Maires des communes concernées.

Article 4 : Copie du présent arrêté est adressée :

- à Monsieur le Préfet de la Corrèze ;
 - au Colonel commandant le Groupement de Gendarmerie Départementale de la Corrèze,
- chargés avec le Président du Conseil Départemental et chacun en ce qui le concerne, d'en assurer l'exécution.

Tulle, le 13 juillet 2023

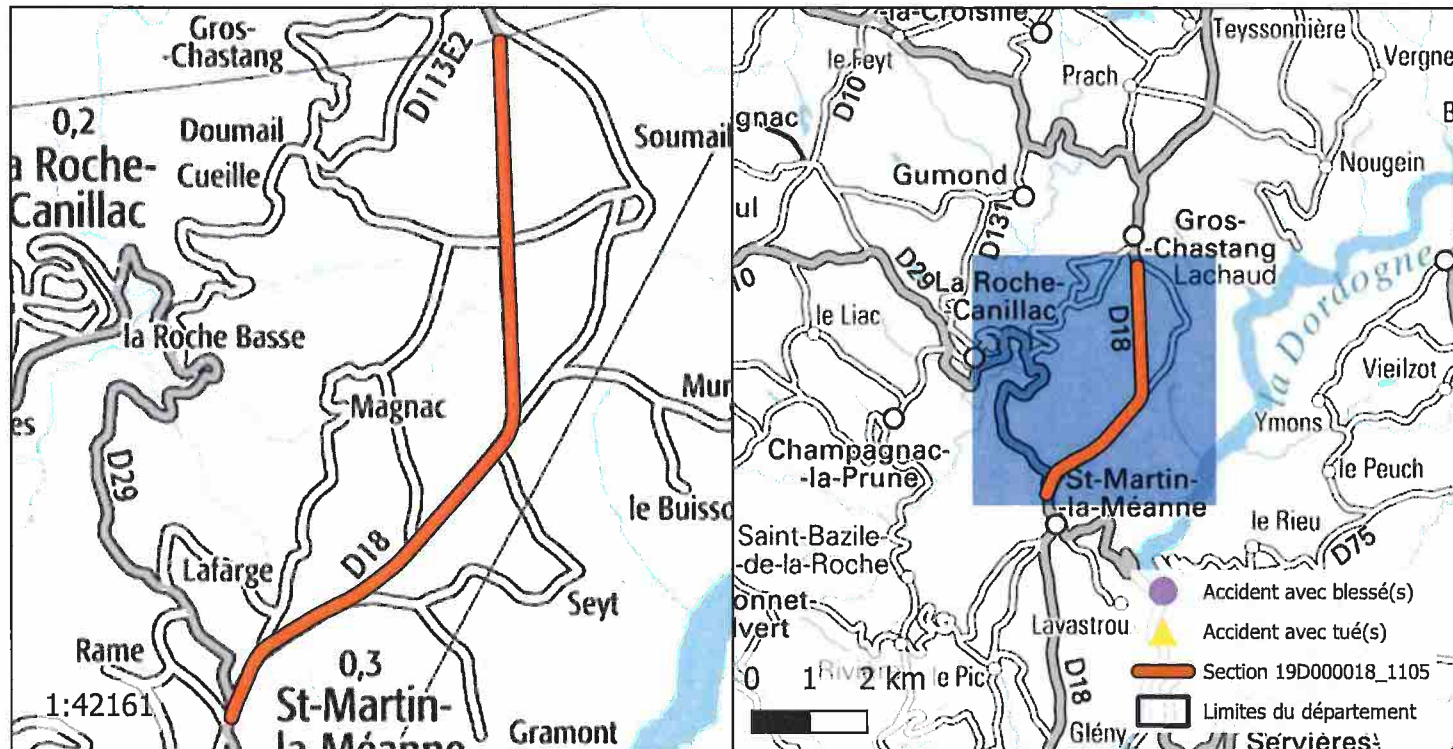

Pascal COSTE,
Président du Conseil Départemental

voies et délais de recours : Le présent arrêté peut faire l'objet d'un recours en annulation introduit devant le Tribunal administratif de Limoges, dans le délai de deux mois à compter de sa publication, au moyen de l'application Télérecours citoyens, accessible sur le site www.telerecours.fr ou par courrier à l'adresse suivante, 2 Cours Bugeaud, 87000 LIMOGES.

DÉROGATION AUX 80 KM/H ÉTUDE D'ACCIDENTALITÉ SECTION 19D000018_1105

CARACTÉRISTIQUES :

ROUTE : D18
 PR+ABSCISSE DEBUT : 12+342
 PR+ABSCISSE FIN : 16+810
 LONGUEUR : 4650 m
 COMMUNE(S) : Gros-Chastang, Saint-Martin-la-Méanne
 CODE(S) INSEE : 19089, 19222



ACCIDENTALITÉ SUR LA PÉRIODE 2014-2018 (SOURCE BAAC) :

Index	PR	Abscisse	Date Heure	Commune	DCD	Blessés
-------	----	----------	------------	---------	-----	---------

OBSERVATIONS :

Pas d'accidentalité répétitive constatée sur la section durant la période observée.

DIRECTION DES ROUTES

A R R Ê T É 19D000018_1274

Portant réglementation permanente de la circulation sur la Route Départementale 18 hors agglomération sur le territoire des communes de Marcillac-la-Croisille et Gros-Chastang

LE PRÉSIDENT

VU la loi n° 82.213 du 2 mars 1982, modifiée, relative aux droits et libertés des Communes, des Départements et des Régions,

VU la loi n° 83.8 du 7 janvier 1983, modifiée, relative à la répartition des compétences entre les Communes, les Départements, les Régions et l'État,

VU le Code Général des Collectivités Territoriales (CGCT) et notamment l'article L. 3221-4-1,

VU le Code de la Route et notamment les articles R.411-1 à R.411-9, R.411-25 à R.411-28, R.413-1 à R.413-16, et 413-17-II,

VU l'arrêté interministériel du 24 novembre 1967, modifié, relatif à la signalisation des routes et autoroutes,

VU l'instruction interministérielle sur la signalisation routière (Livre 1 – 4^{ème} Partie – Signalisation de prescription) approuvée par l'arrêté interministériel du 7 juin 1977, modifié,

VU la Loi d'Orientation des Mobilités n°2019-1428 du 24 décembre 2019, et notamment son article 36,

VU le Code de la Voirie Routière (et notamment son article L131-3),

VU le décret n° 2018-487 du 15 juin 2018,

VU l'étude d'accidentalité réalisée sur le réseau routier départemental de la Corrèze, et en particulier son extrait relatif à la section 19D000018_1274 annexé au présent arrêté,

VU l'avis favorable unanime du Conseil Départemental de la Corrèze en date du 5 juillet 2019,

VU l'avis favorable de la Commission Départementale de Sécurité Routière qui s'est réunie le 27 janvier 2020,

CONSIDERANT qu'en application des dispositions de l'article L.3221-4-1 du CGCT susvisé, le Président du Conseil Départemental peut fixer, pour les sections de routes hors agglomération relevant de sa compétence et ne comportant pas au moins deux voies affectées à un même sens de circulation, une vitesse maximale autorisée supérieure de 10 km/h à celle prévue par le Code de la route ;

CONSIDERANT qu'il ressort de l'extrait de l'étude d'accidentalité ci-annexé, spécialement conduite sur la section de voirie routière départementale n°18, objet du présent arrêté, implantée sur le territoire des communes de Marcillac-la-Croisille et Gros-Chastang entre les PR 18+637 et 22+244, qu'aucun accident n'a été enregistré au fichier d'accidentologie des accidents corporels sur la période de référence de cinq ans ;

CONSIDERANT que cette densité d'accidentalité nulle constatée au cours de ces cinq années, très majoritairement placées sous l'empire d'une vitesse maximale autorisée à 90km/h, témoigne de l'absence totale d'impact en matière de sécurité routière qui s'attache au relèvement de la vitesse maximale autorisée de 10 km/h sur la section en cause ;

CONSIDERANT également que l'augmentation de la vitesse maximale autorisée sur cette section ne présente pas de risque d'aggravation de l'accidentalité et aurait un effet neutre en matière de causalité des accidents eu égard notamment aux caractéristiques géométriques adaptées de l'axe concerné ;

CONSIDERANT que la généralisation du 80 km/h a au contraire pour conséquence d'augmenter les files d'accumulation de véhicules légers et de poids lourds nuisant à la sécurité et générant la prise de risque lors des dépassements ;

CONSIDERANT en tout état de cause que l'analyse de l'étude d'accidentalité dans sa globalité ne permet pas de mettre en évidence des zones d'accumulation d'accidents mortels mais qu'au contraire cette accidentologie est diffuse sur l'ensemble du réseau ;

CONSIDERANT par ailleurs que le Département a réalisé au cours des dernières années d'importantes opérations d'investissement ou actions tendant à supprimer les principales zones accidentogènes et qu'il mène au quotidien une surveillance de son réseau afin d'être réactif face à tout nouveau danger potentiel ;

CONSIDERANT le souci de la collectivité de mettre en cohérence les limitations de vitesse sur le réseau routier départemental en retrouvant un pas de 20 km/h entre les différentes zones traversées et ainsi, améliorer la lisibilité de la réglementation applicable et renforcer l'acceptation et l'observation des limitations en place ;

CONSIDERANT enfin qu'il s'infère de tout ce qui précède que la section de voirie routière départementale objet du présent arrêté ne présente pas d'incompatibilité en terme de sécurité routière avec une vitesse maximale autorisée relevée à 90 km/h en dehors des agglomérations et secteurs traversés justifiant, le cas échéant, une adaptation localisée de limitation de vitesse ;

ARRÊTE

Article 1er : La vitesse maximale autorisée est relevée à 90 km/h sur la RD 18 entre les PR 18+637 et 22+244.


Article 2 : Cette réglementation, applicable sur le réseau routier départemental, en dehors des agglomérations et des zones soumises à une réglementation locale plus contraignante, entre en vigueur à compter de la date de la publication du présent arrêté et de la mise en place de la signalisation réglementaire par les Services Techniques du Département.

Article 3 : Le présent arrêté est affiché dans les communes de Marcillac-la-Croisille et Gros-Chastang.
Copie en est adressée aux Maires des communes concernées.

Article 4 : Copie du présent arrêté est adressée :

- à Monsieur le Préfet de la Corrèze ;
 - au Colonel commandant le Groupement de Gendarmerie Départementale de la Corrèze,
- chargés avec le Président du Conseil Départemental et chacun en ce qui le concerne, d'en assurer l'exécution.

Tulle, le 13 juillet 2023

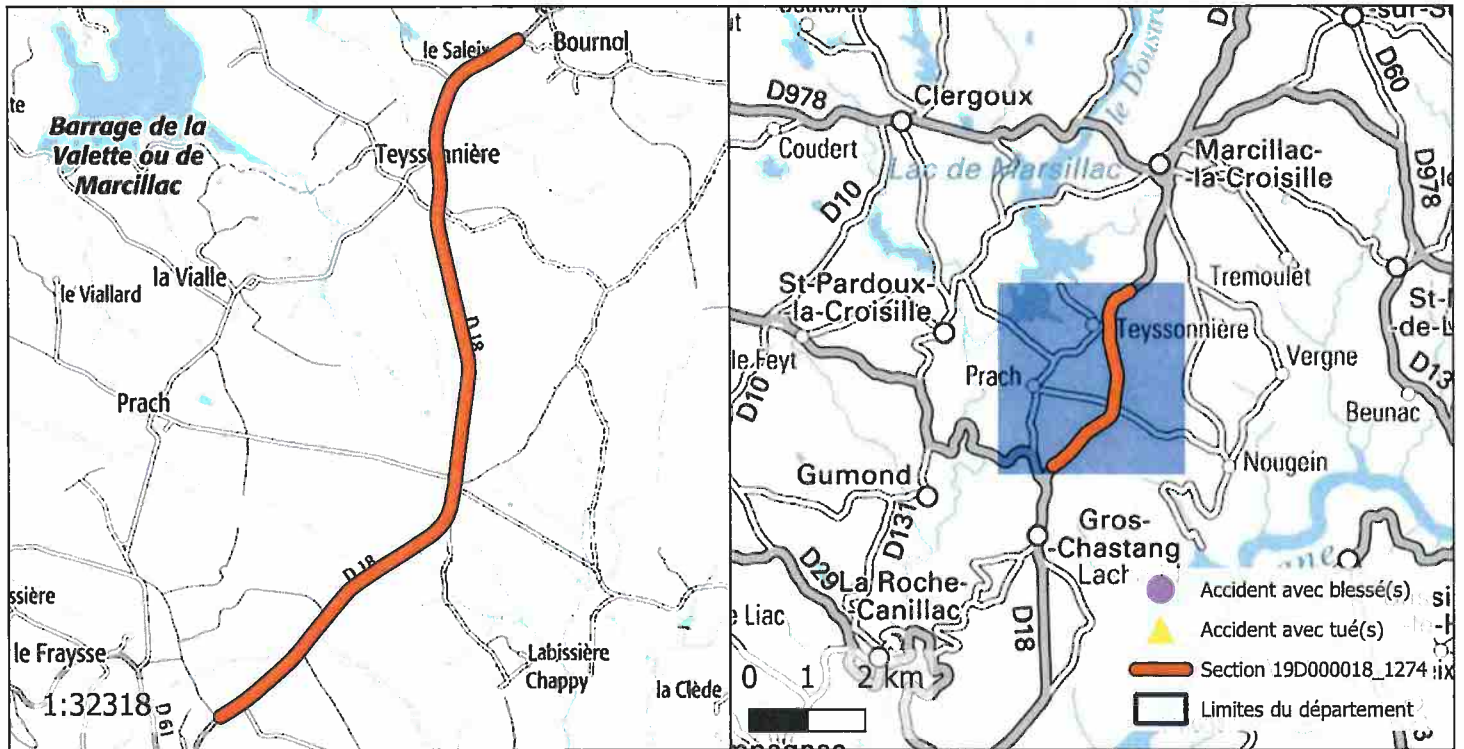

Pascal COSTE,
Président du Conseil Départemental

voies et délais de recours : Le présent arrêté peut faire l'objet d'un recours en annulation introduit devant le Tribunal administratif de Limoges, dans le délai de deux mois à compter de sa publication, au moyen de l'application Télérecours citoyens, accessible sur le site www.telerecours.fr ou par courrier à l'adresse suivante, 2 Cours Bugeaud, 87000 LIMOGES.

DÉROGATION AUX 80 KM/H ÉTUDE D'ACCIDENTALITÉ SECTION 19D000018_1274

CARACTÉRISTIQUES :

ROUTE : D18
 PR+ABSCISSE DEBUT : 18+637
 PR+ABSCISSE FIN : 22+244
 LONGUEUR : 3675 m
 COMMUNE(S) : Marcillac-la-Croisille, Gros-Chastang
 CODE(S) INSEE : 19125, 19089



ACCIDENTALITÉ SUR LA PÉRIODE 2014-2018 (SOURCE BAAC) :

Index	PR	Abscisse	Date Heure	Commune	DCD	Blessés
-------	----	----------	------------	---------	-----	---------

OBSERVATIONS :

Pas d'accidentalité répétitive constatée sur la section durant la période observée.

DIRECTION DES ROUTES

A R R Ê T É 19D000018_1814

Portant réglementation permanente de la circulation
sur la Route Départementale 18 hors agglomération
sur le territoire de la commune de Marçillac-la-Croisille

LE PRÉSIDENT

VU la loi n° 82.213 du 2 mars 1982, modifiée, relative aux droits et libertés des Communes, des Départements et des Régions,

VU la loi n° 83.8 du 7 janvier 1983, modifiée, relative à la répartition des compétences entre les Communes, les Départements, les Régions et l'État,

VU le Code Général des Collectivités Territoriales (CGCT) et notamment l'article L. 3221-4-1,

VU le Code de la Route et notamment les articles R.411-1 à R.411-9, R.411-25 à R.411-28, R.413-1 à R.413-16, et 413-17-II,

VU l'arrêté interministériel du 24 novembre 1967, modifié, relatif à la signalisation des routes et autoroutes,

VU l'instruction interministérielle sur la signalisation routière (Livre 1 – 4^{ème} Partie – Signalisation de prescription) approuvée par l'arrêté interministériel du 7 juin 1977, modifié,

VU la Loi d'Orientation des Mobilités n°2019-1428 du 24 décembre 2019, et notamment son article 36,

VU le Code de la Voirie Routière (et notamment son article L131-3),

VU le décret n° 2018-487 du 15 juin 2018,

VU l'étude d'accidentalité réalisée sur le réseau routier départemental de la Corrèze, et en particulier son extrait relatif à la section 19D000018_1814 annexé au présent arrêté,

VU l'avis favorable unanime du Conseil Départemental de la Corrèze en date du 5 juillet 2019,

VU l'avis favorable de la Commission Départementale de Sécurité Routière qui s'est réunie le 27 janvier 2020,

CONSIDERANT qu'en application des dispositions de l'article L.3221-4-1 du CGCT susvisé, le Président du Conseil Départemental peut fixer, pour les sections de routes hors agglomération relevant de sa compétence et ne comportant pas au moins deux voies affectées à un même sens de circulation, une vitesse maximale autorisée supérieure de 10 km/h à celle prévue par le Code de la route ;

CONSIDERANT qu'il ressort de l'extrait de l'étude d'accidentalité ci-annexé, spécialement conduite sur la section de voirie routière départementale n°18, objet du présent arrêté, implantée sur le territoire de la commune de Marcillac-la-Croisille entre les PR 22+499 et 23+664, qu'aucun accident n'a été enregistré au fichier d'accidentologie des accidents corporels sur la période de référence de cinq ans ;

CONSIDERANT que cette densité d'accidentalité nulle constatée au cours de ces cinq années, très majoritairement placées sous l'empire d'une vitesse maximale autorisée à 90km/h, témoigne de l'absence totale d'impact en matière de sécurité routière qui s'attache au relèvement de la vitesse maximale autorisée de 10 km/h sur la section en cause ;

CONSIDERANT également que l'augmentation de la vitesse maximale autorisée sur cette section ne présente pas de risque d'aggravation de l'accidentalité et aurait un effet neutre en matière de causalité des accidents eu égard notamment aux caractéristiques géométriques adaptées de l'axe concerné ;

CONSIDERANT que la généralisation du 80 km/h a au contraire pour conséquence d'augmenter les files d'accumulation de véhicules légers et de poids lourds nuisant à la sécurité et générant la prise de risque lors des dépassements ;

CONSIDERANT en tout état de cause que l'analyse de l'étude d'accidentalité dans sa globalité ne permet pas de mettre en évidence des zones d'accumulation d'accidents mortels mais qu'au contraire cette accidentologie est diffuse sur l'ensemble du réseau ;

CONSIDERANT par ailleurs que le Département a réalisé au cours des dernières années d'importantes opérations d'investissement ou actions tendant à supprimer les principales zones accidentogènes et qu'il mène au quotidien une surveillance de son réseau afin d'être réactif face à tout nouveau danger potentiel ;

CONSIDERANT le souci de la collectivité de mettre en cohérence les limitations de vitesse sur le réseau routier départemental en retrouvant un pas de 20 km/h entre les différentes zones traversées et ainsi, améliorer la lisibilité de la réglementation applicable et renforcer l'acceptation et l'observation des limitations en place ;

CONSIDERANT enfin qu'il s'infère de tout ce qui précède que la section de voirie routière départementale objet du présent arrêté ne présente pas d'incompatibilité en terme de sécurité routière avec une vitesse maximale autorisée relevée à 90 km/h en dehors des agglomérations et secteurs traversés justifiant, le cas échéant, une adaptation localisée de limitation de vitesse ;

ARRÊTE

Article 1er : La vitesse maximale autorisée est relevée à 90 km/h sur la RD 18 entre les PR 22+499 et 23+664.

Article 2 : Cette réglementation, applicable sur le réseau routier départemental, en dehors des agglomérations et des zones soumises à une réglementation locale plus contraignante, entre en vigueur à compter de la date de la publication du présent arrêté et de la mise en place de la signalisation réglementaire par les Services Techniques du Département.

Article 3 : Le présent arrêté est affiché dans la commune de Marcillac-la-Croisille.
Copie en est adressée aux Maires des communes concernées.

Article 4 : Copie du présent arrêté est adressée :

- à Monsieur le Préfet de la Corrèze ;
 - au Colonel commandant le Groupement de Gendarmerie Départementale de la Corrèze,
- chargés avec le Président du Conseil Départemental et chacun en ce qui le concerne, d'en assurer l'exécution.

Tulle, le 13 juillet 2023

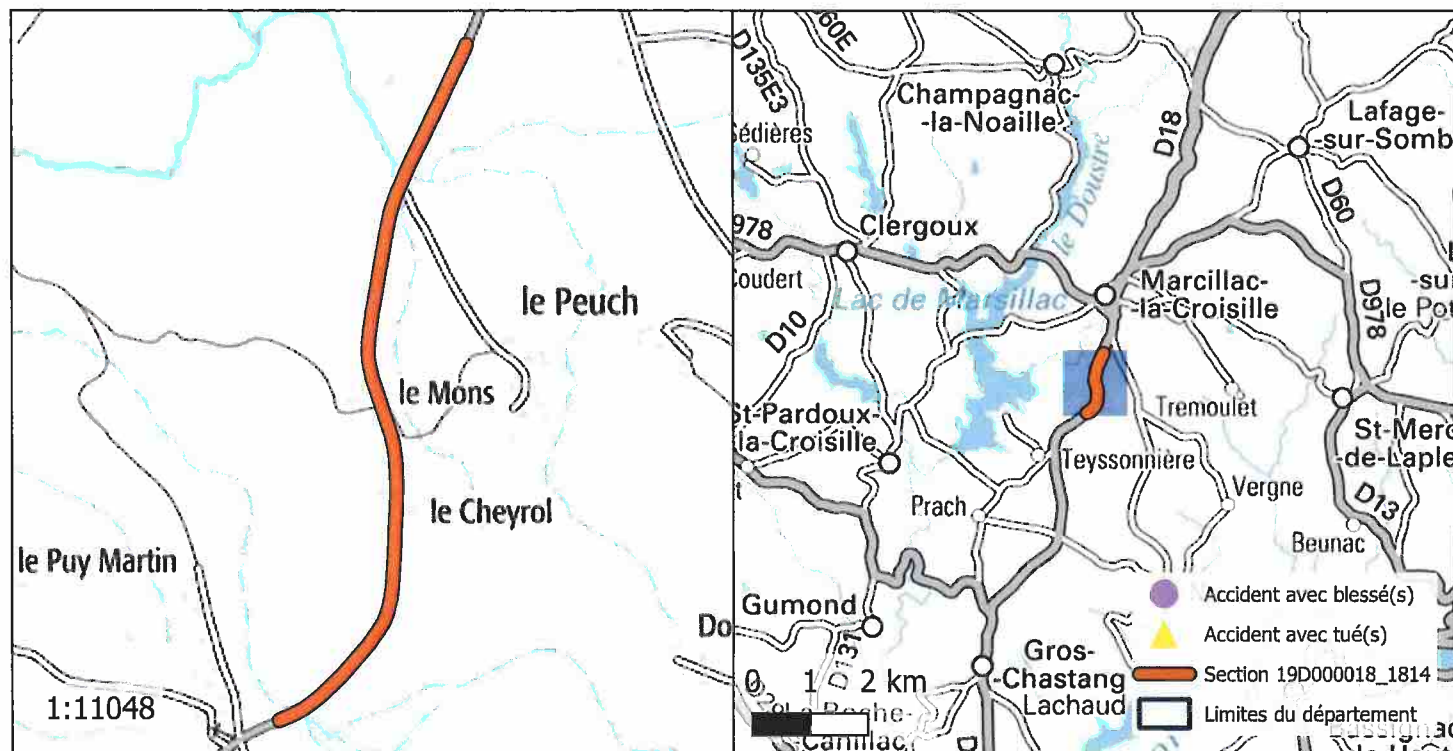

Pascal COSTE,
Président du Conseil Départemental

voies et délais de recours : Le présent arrêté peut faire l'objet d'un recours en annulation introduit devant le Tribunal administratif de Limoges, dans le délai de deux mois à compter de sa publication, au moyen de l'application Télérecours citoyens, accessible sur le site www.telerecours.fr ou par courrier à l'adresse suivante, 2 Cours Bugeaud, 87000 LIMOGES.

DÉROGATION AUX 80 KM/H ÉTUDE D'ACCIDENTALITÉ SECTION 19D000018_1814

CARACTÉRISTIQUES :

ROUTE : D18
 PR+ABSCISSE DEBUT : 22+499
 PR+ABSCISSE FIN : 23+664
 LONGUEUR : 1138 m
 COMMUNE(S) : Marcillac-la-Croisille
 CODE(S) INSEE : 19125



ACCIDENTALITÉ SUR LA PÉRIODE 2014-2018 (SOURCE BAAC) :

Index	PR	Abscisse	Date Heure	Commune	DCD	Blessés
-------	----	----------	------------	---------	-----	---------

OBSERVATIONS :

Pas d'accidentalité répétitive constatée sur la section durant la période observée.

DIRECTION DES ROUTES

A R R Ê T É 19D000018_1387

Portant réglementation permanente de la circulation sur la Route Départementale 18 hors agglomération sur le territoire des communes de Champagnac-la-Noaille, Lafage-sur-Sombre et Marcillac-la-Croisille

LE PRÉSIDENT

VU la loi n° 82.213 du 2 mars 1982, modifiée, relative aux droits et libertés des Communes, des Départements et des Régions,

VU la loi n° 83.8 du 7 janvier 1983, modifiée, relative à la répartition des compétences entre les Communes, les Départements, les Régions et l'État,

VU le Code Général des Collectivités Territoriales (CGCT) et notamment l'article L. 3221-4-1,

VU le Code de la Route et notamment les articles R.411-1 à R.411-9, R.411-25 à R.411-28, R.413-1 à R.413-16, et 413-17-II,

VU l'arrêté interministériel du 24 novembre 1967, modifié, relatif à la signalisation des routes et autoroutes,

VU l'instruction interministérielle sur la signalisation routière (Livre 1 – 4^{ème} Partie – Signalisation de prescription) approuvée par l'arrêté interministériel du 7 juin 1977, modifié,

VU la Loi d'Orientation des Mobilités n°2019-1428 du 24 décembre 2019, et notamment son article 36,

VU le Code de la Voirie Routière (et notamment son article L131-3),

VU le décret n° 2018-487 du 15 juin 2018,

VU l'étude d'accidentalité réalisée sur le réseau routier départemental de la Corrèze, et en particulier son extrait relatif à la section 19D000018_1387 annexé au présent arrêté,

VU l'avis favorable unanime du Conseil Départemental de la Corrèze en date du 5 juillet 2019,

VU l'avis favorable de la Commission Départementale de Sécurité Routière qui s'est réunie le 27 janvier 2020,

CONSIDERANT qu'en application des dispositions de l'article L.3221-4-1 du CGCT susvisé, le Président du Conseil Départemental peut fixer, pour les sections de routes hors agglomération relevant de sa compétence et ne comportant pas au moins deux voies affectées à un même sens de circulation, une vitesse maximale autorisée supérieure de 10 km/h à celle prévue par le Code de la route ;

CONSIDERANT qu'il ressort de l'extrait de l'étude d'accidentalité ci-annexé, spécialement conduite sur la section de voirie routière départementale n°18, objet du présent arrêté, implantée sur le territoire des communes de Champagnac-la-Noaille, Lafage-sur-Sombre et Marcillac-la-Croisille entre les PR 24+864 et 28+346, qu'aucun accident n'a été enregistré au fichier d'accidentologie des accidents corporels sur la période de référence de cinq ans ;

CONSIDERANT que cette densité d'accidentalité nulle constatée au cours de ces cinq années, très majoritairement placées sous l'empire d'une vitesse maximale autorisée à 90km/h, témoigne de l'absence totale d'impact en matière de sécurité routière qui s'attache au relèvement de la vitesse maximale autorisée de 10 km/h sur la section en cause ;

CONSIDERANT également que l'augmentation de la vitesse maximale autorisée sur cette section ne présente pas de risque d'aggravation de l'accidentalité et aurait un effet neutre en matière de causalité des accidents eu égard notamment aux caractéristiques géométriques adaptées de l'axe concerné ;

CONSIDERANT que la généralisation du 80 km/h a au contraire pour conséquence d'augmenter les files d'accumulation de véhicules légers et de poids lourds nuisant à la sécurité et générant la prise de risque lors des dépassements ;

CONSIDERANT en tout état de cause que l'analyse de l'étude d'accidentalité dans sa globalité ne permet pas de mettre en évidence des zones d'accumulation d'accidents mortels mais qu'au contraire cette accidentologie est diffuse sur l'ensemble du réseau ;

CONSIDERANT par ailleurs que le Département a réalisé au cours des dernières années d'importantes opérations d'investissement ou actions tendant à supprimer les principales zones accidentogènes et qu'il mène au quotidien une surveillance de son réseau afin d'être réactif face à tout nouveau danger potentiel ;

CONSIDERANT le souci de la collectivité de mettre en cohérence les limitations de vitesse sur le réseau routier départemental en retrouvant un pas de 20 km/h entre les différentes zones traversées et ainsi, améliorer la lisibilité de la réglementation applicable et renforcer l'acceptation et l'observation des limitations en place ;

CONSIDERANT enfin qu'il s'infère de tout ce qui précède que la section de voirie routière départementale objet du présent arrêté ne présente pas d'incompatibilité en terme de sécurité routière avec une vitesse maximale autorisée relevée à 90 km/h en dehors des agglomérations et secteurs traversés justifiant, le cas échéant, une adaptation localisée de limitation de vitesse ;

ARRÊTE

Article 1^{er} : La vitesse maximale autorisée est relevée à 90 km/h sur la RD 18 entre les PR 24+864 et 28+346.

Article 2 : Cette réglementation, applicable sur le réseau routier départemental, en dehors des agglomérations et des zones soumises à une réglementation locale plus contraignante, entre en vigueur à compter de la date de la publication du présent arrêté et de la mise en place de la signalisation réglementaire par les Services Techniques du Département.

Article 3 : Le présent arrêté est affiché dans les communes de Champagnac-la-Noaille, Lafage-sur-Sombre et Marcillac-la-Croisille.

Copie en est adressée aux Maires des communes concernées.

Article 4 : Copie du présent arrêté est adressée :

- à Monsieur le Préfet de la Corrèze ;
 - au Colonel commandant le Groupement de Gendarmerie Départementale de la Corrèze,
- chargés avec le Président du Conseil Départemental et chacun en ce qui le concerne, d'en assurer l'exécution.

Tulle, le 13 juillet 2023

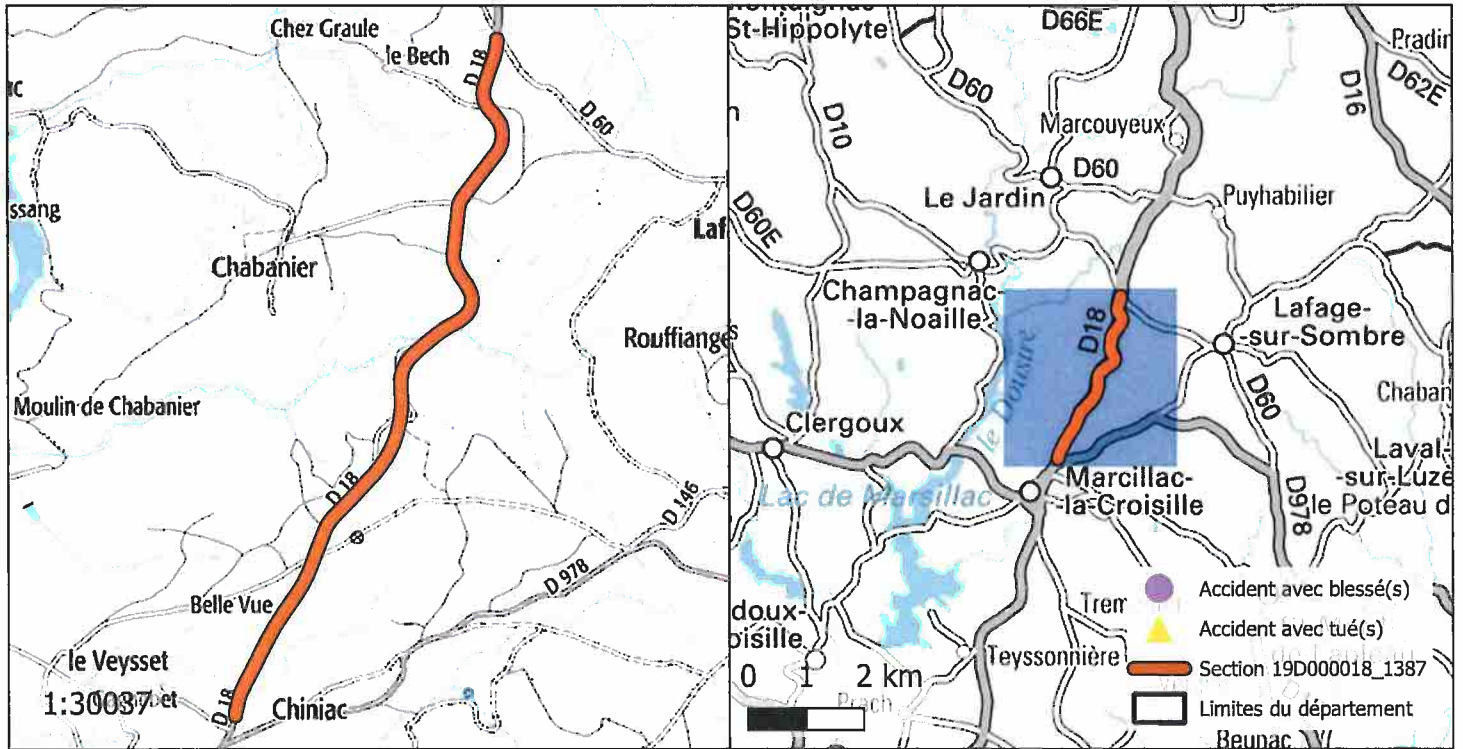

Pascal COSTE,
Président du Conseil Départemental

voies et délais de recours : Le présent arrêté peut faire l'objet d'un recours en annulation introduit devant le Tribunal administratif de Limoges, dans le délai de deux mois à compter de sa publication, au moyen de l'application Télérecours citoyens, accessible sur le site www.telerecours.fr ou par courrier à l'adresse suivante, 2 Cours Bugeaud, 87000 LIMOGES.

DÉROGATION AUX 80 KM/H ÉTUDE D'ACCIDENTALITÉ SECTION 19D000018_1387

CARACTÉRISTIQUES :

ROUTE : D18
 PR+ABSCISSE DEBUT : 24+864
 PR+ABSCISSE FIN : 28+346
 LONGUEUR : 3237 m
 COMMUNE(S) : Champagnac-la-Noaille, Lafage-sur-Sombre, Marcillac-la-Croisille
 CODE(S) INSEE : 19039, 19097, 19125



ACCIDENTALITÉ SUR LA PÉRIODE 2014-2018 (SOURCE BAAC) :

Index	PR	Abscisse	Date Heure	Commune	DCD	Blessés
-------	----	----------	------------	---------	-----	---------

OBSERVATIONS :

Pas d'accidentalité répétitive constatée sur la section durant la période observée.

DIRECTION DES ROUTES

A R R Ê T É 19D000018_1444

Portant réglementation permanente de la circulation sur la Route Départementale 18 hors agglomération sur le territoire des communes de Le Jardin et Champagnac-la-Noaille

LE PRÉSIDENT

VU la loi n° 82.213 du 2 mars 1982, modifiée, relative aux droits et libertés des Communes, des Départements et des Régions,

VU la loi n° 83.8 du 7 janvier 1983, modifiée, relative à la répartition des compétences entre les Communes, les Départements, les Régions et l'État,

VU le Code Général des Collectivités Territoriales (CGCT) et notamment l'article L. 3221-4-1,

VU le Code de la Route et notamment les articles R.411-1 à R.411-9, R.411-25 à R.411-28, R.413-1 à R.413-16, et 413-17-II,

VU l'arrêté interministériel du 24 novembre 1967, modifié, relatif à la signalisation des routes et autoroutes,

VU l'instruction interministérielle sur la signalisation routière (Livre 1 – 4^{ème} Partie – Signalisation de prescription) approuvée par l'arrêté interministériel du 7 juin 1977, modifié,

VU la Loi d'Orientation des Mobilités n°2019-1428 du 24 décembre 2019, et notamment son article 36,

VU le Code de la Voirie Routière (et notamment son article L131-3),

VU le décret n° 2018-487 du 15 juin 2018,

VU l'étude d'accidentalité réalisée sur le réseau routier départemental de la Corrèze, et en particulier son extrait relatif à la section 19D000018_1444 annexé au présent arrêté,

VU l'avis favorable unanime du Conseil Départemental de la Corrèze en date du 5 juillet 2019,

VU l'avis favorable de la Commission Départementale de Sécurité Routière qui s'est réunie le 27 janvier 2020,

CONSIDERANT qu'en application des dispositions de l'article L.3221-4-1 du CGCT susvisé, le Président du Conseil Départemental peut fixer, pour les sections de routes hors agglomération relevant de sa compétence et ne comportant pas au moins deux voies affectées à un même sens de circulation, une vitesse maximale autorisée supérieure de 10 km/h à celle prévue par le Code de la route ;

CONSIDERANT qu'il ressort de l'extrait de l'étude d'accidentalité ci-annexé, spécialement conduite sur la section de voirie routière départementale n°18, objet du présent arrêté, implantée sur le territoire des communes de Le Jardin et Champagnac-la-Noaille entre les PR 28+346 et 30+507, qu'aucun accident n'a été enregistré au fichier d'accidentologie des accidents corporels sur la période de référence de cinq ans ;

CONSIDERANT que cette densité d'accidentalité nulle constatée au cours de ces cinq années, très majoritairement placées sous l'empire d'une vitesse maximale autorisée à 90km/h, témoigne de l'absence totale d'impact en matière de sécurité routière qui s'attache au relèvement de la vitesse maximale autorisée de 10 km/h sur la section en cause ;

CONSIDERANT également que l'augmentation de la vitesse maximale autorisée sur cette section ne présente pas de risque d'aggravation de l'accidentalité et aurait un effet neutre en matière de causalité des accidents eu égard notamment aux caractéristiques géométriques adaptées de l'axe concerné ;

CONSIDERANT que la généralisation du 80 km/h a au contraire pour conséquence d'augmenter les files d'accumulation de véhicules légers et de poids lourds nuisant à la sécurité et générant la prise de risque lors des dépassements ;

CONSIDERANT en tout état de cause que l'analyse de l'étude d'accidentalité dans sa globalité ne permet pas de mettre en évidence des zones d'accumulation d'accidents mortels mais qu'au contraire cette accidentologie est diffuse sur l'ensemble du réseau ;

CONSIDERANT par ailleurs que le Département a réalisé au cours des dernières années d'importantes opérations d'investissement ou actions tendant à supprimer les principales zones accidentogènes et qu'il mène au quotidien une surveillance de son réseau afin d'être réactif face à tout nouveau danger potentiel ;

CONSIDERANT le souci de la collectivité de mettre en cohérence les limitations de vitesse sur le réseau routier départemental en retrouvant un pas de 20 km/h entre les différentes zones traversées et ainsi, améliorer la lisibilité de la réglementation applicable et renforcer l'acceptation et l'observation des limitations en place ;

CONSIDERANT enfin qu'il s'infère de tout ce qui précède que la section de voirie routière départementale objet du présent arrêté ne présente pas d'incompatibilité en terme de sécurité routière avec une vitesse maximale autorisée relevée à 90 km/h en dehors des agglomérations et secteurs traversés justifiant, le cas échéant, une adaptation localisée de limitation de vitesse ;

ARRÊTE

Article 1er : La vitesse maximale autorisée est relevée à 90 km/h sur la RD 18 entre les PR 28+346 et 30+507.

Article 2 : Cette réglementation, applicable sur le réseau routier départemental, en dehors des agglomérations et des zones soumises à une réglementation locale plus contraignante, entre en vigueur à compter de la date de la publication du présent arrêté et de la mise en place de la signalisation réglementaire par les Services Techniques du Département.

Article 3 : Le présent arrêté est affiché dans les communes de Le Jardin et Champagnac-la-Noaille. Copie en est adressée aux Maires des communes concernées.

Article 4 : Copie du présent arrêté est adressée :

- à Monsieur le Préfet de la Corrèze ;
 - au Colonel commandant le Groupement de Gendarmerie Départementale de la Corrèze,
- chargés avec le Président du Conseil Départemental et chacun en ce qui le concerne, d'en assurer l'exécution.

Tulle, le 13 juillet 2023

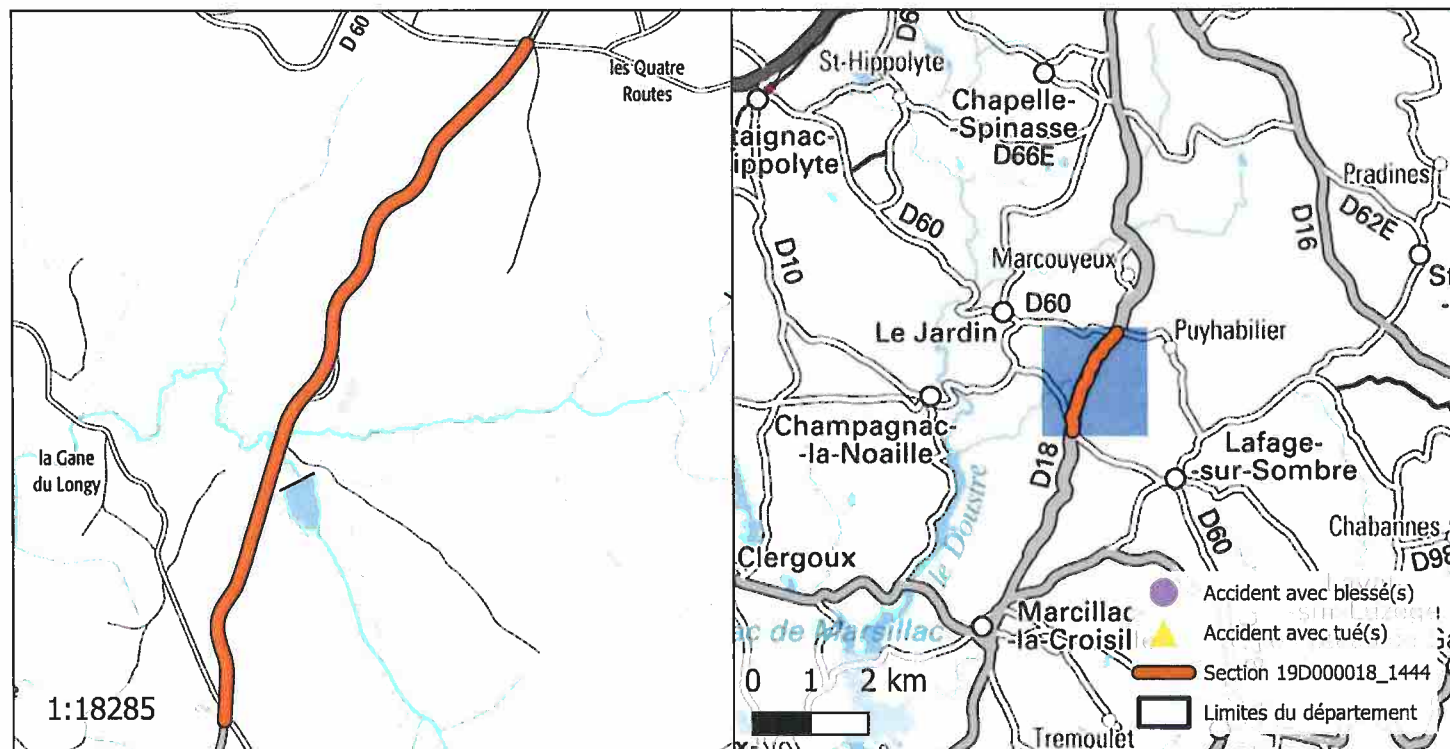

Pascal COSTE,
Président du Conseil Départemental

voies et délais de recours : Le présent arrêté peut faire l'objet d'un recours en annulation introduit devant le Tribunal administratif de Limoges, dans le délai de deux mois à compter de sa publication, au moyen de l'application Télérecours citoyens, accessible sur le site www.telerecours.fr ou par courrier à l'adresse suivante, 2 Cours Bugeaud, 87000 LIMOGES.

DÉROGATION AUX 80 KM/H ÉTUDE D'ACCIDENTALITÉ SECTION 19D000018_1444

CARACTÉRISTIQUES :

ROUTE : D18
 PR+ABSCISSE DEBUT : 28+346
 PR+ABSCISSE FIN : 30+507
 LONGUEUR : 1955 m
 COMMUNE(S) : Le Jardin, Champagnac-la-Noaille
 CODE(S) INSEE : 19092, 19039



ACCIDENTALITÉ SUR LA PÉRIODE 2014-2018 (SOURCE BAAC) :

Index	PR	Abscisse	Date Heure	Commune	DCD	Blessés
-------	----	----------	------------	---------	-----	---------

OBSERVATIONS :

Pas d'accidentalité répétitive constatée sur la section durant la période observée.

DIRECTION DES ROUTES

A R R Ê T É 19D000018_1476

Portant réglementation permanente de la circulation
sur la Route Départementale 18 hors agglomération
sur le territoire de la commune de Le Jardin

LE PRÉSIDENT

VU la loi n° 82.213 du 2 mars 1982, modifiée, relative aux droits et libertés des Communes, des Départements et des Régions,

VU la loi n° 83.8 du 7 janvier 1983, modifiée, relative à la répartition des compétences entre les Communes, les Départements, les Régions et l'État,

VU le Code Général des Collectivités Territoriales (CGCT) et notamment l'article L. 3221-4-1,

VU le Code de la Route et notamment les articles R.411-1 à R.411-9, R.411-25 à R.411-28, R.413-1 à R.413-16, et 413-17-II,

VU l'arrêté interministériel du 24 novembre 1967, modifié, relatif à la signalisation des routes et autoroutes,

VU l'instruction interministérielle sur la signalisation routière (Livre 1 – 4^{ème} Partie – Signalisation de prescription) approuvée par l'arrêté interministériel du 7 juin 1977, modifié,

VU la Loi d'Orientation des Mobilités n°2019-1428 du 24 décembre 2019, et notamment son article 36,

VU le Code de la Voirie Routière (et notamment son article L131-3),

VU le décret n° 2018-487 du 15 juin 2018,

VU l'étude d'accidentalité réalisée sur le réseau routier départemental de la Corrèze, et en particulier son extrait relatif à la section 19D000018_1476 annexé au présent arrêté,

VU l'avis favorable unanime du Conseil Départemental de la Corrèze en date du 5 juillet 2019,

VU l'avis favorable de la Commission Départementale de Sécurité Routière qui s'est réunie le 27 janvier 2020,

CONSIDERANT qu'en application des dispositions de l'article L.3221-4-1 du CGCT susvisé, le Président du Conseil Départemental peut fixer, pour les sections de routes hors agglomération relevant de sa compétence et ne comportant pas au moins deux voies affectées à un même sens de circulation, une vitesse maximale autorisée supérieure de 10 km/h à celle prévue par le Code de la route ;

CONSIDERANT qu'il ressort de l'extrait de l'étude d'accidentalité ci-annexé, spécialement conduite sur la section de voirie routière départementale n°18, objet du présent arrêté, implantée sur le territoire de la commune de Le Jardin entre les PR 30+507 et 31+52, qu'aucun accident n'a été enregistré au fichier d'accidentologie des accidents corporels sur la période de référence de cinq ans ;

CONSIDERANT que cette densité d'accidentalité nulle constatée au cours de ces cinq années, très majoritairement placées sous l'empire d'une vitesse maximale autorisée à 90km/h, témoigne de l'absence totale d'impact en matière de sécurité routière qui s'attache au relèvement de la vitesse maximale autorisée de 10 km/h sur la section en cause ;

CONSIDERANT également que l'augmentation de la vitesse maximale autorisée sur cette section ne présente pas de risque d'aggravation de l'accidentalité et aurait un effet neutre en matière de causalité des accidents eu égard notamment aux caractéristiques géométriques adaptées de l'axe concerné ;

CONSIDERANT que la généralisation du 80 km/h a au contraire pour conséquence d'augmenter les files d'accumulation de véhicules légers et de poids lourds nuisant à la sécurité et générant la prise de risque lors des dépassements ;

CONSIDERANT en tout état de cause que l'analyse de l'étude d'accidentalité dans sa globalité ne permet pas de mettre en évidence des zones d'accumulation d'accidents mortels mais qu'au contraire cette accidentologie est diffuse sur l'ensemble du réseau ;

CONSIDERANT par ailleurs que le Département a réalisé au cours des dernières années d'importantes opérations d'investissement ou actions tendant à supprimer les principales zones accidentogènes et qu'il mène au quotidien une surveillance de son réseau afin d'être réactif face à tout nouveau danger potentiel ;

CONSIDERANT le souci de la collectivité de mettre en cohérence les limitations de vitesse sur le réseau routier départemental en retrouvant un pas de 20 km/h entre les différentes zones traversées et ainsi, améliorer la lisibilité de la réglementation applicable et renforcer l'acceptation et l'observation des limitations en place ;

CONSIDERANT enfin qu'il s'infère de tout ce qui précède que la section de voirie routière départementale objet du présent arrêté ne présente pas d'incompatibilité en terme de sécurité routière avec une vitesse maximale autorisée relevée à 90 km/h en dehors des agglomérations et secteurs traversés justifiant, le cas échéant, une adaptation localisée de limitation de vitesse ;

ARRÊTE

Article 1er : La vitesse maximale autorisée est relevée à 90 km/h sur la RD 18 entre les PR 30+507 et 31+52.

Article 2 : Cette réglementation, applicable sur le réseau routier départemental, en dehors des agglomérations et des zones soumises à une réglementation locale plus contraignante, entre en vigueur à compter de la date de la publication du présent arrêté et de la mise en place de la signalisation réglementaire par les Services Techniques du Département.

Article 3 : Le présent arrêté est affiché dans la commune de Le Jardin.
Copie en est adressée aux Maires des communes concernées.

Article 4 : Copie du présent arrêté est adressée :

- à Monsieur le Préfet de la Corrèze ;
 - au Colonel commandant le Groupement de Gendarmerie Départementale de la Corrèze,
- chargés avec le Président du Conseil Départemental et chacun en ce qui le concerne, d'en assurer l'exécution.

Tulle, le 13 juillet 2023

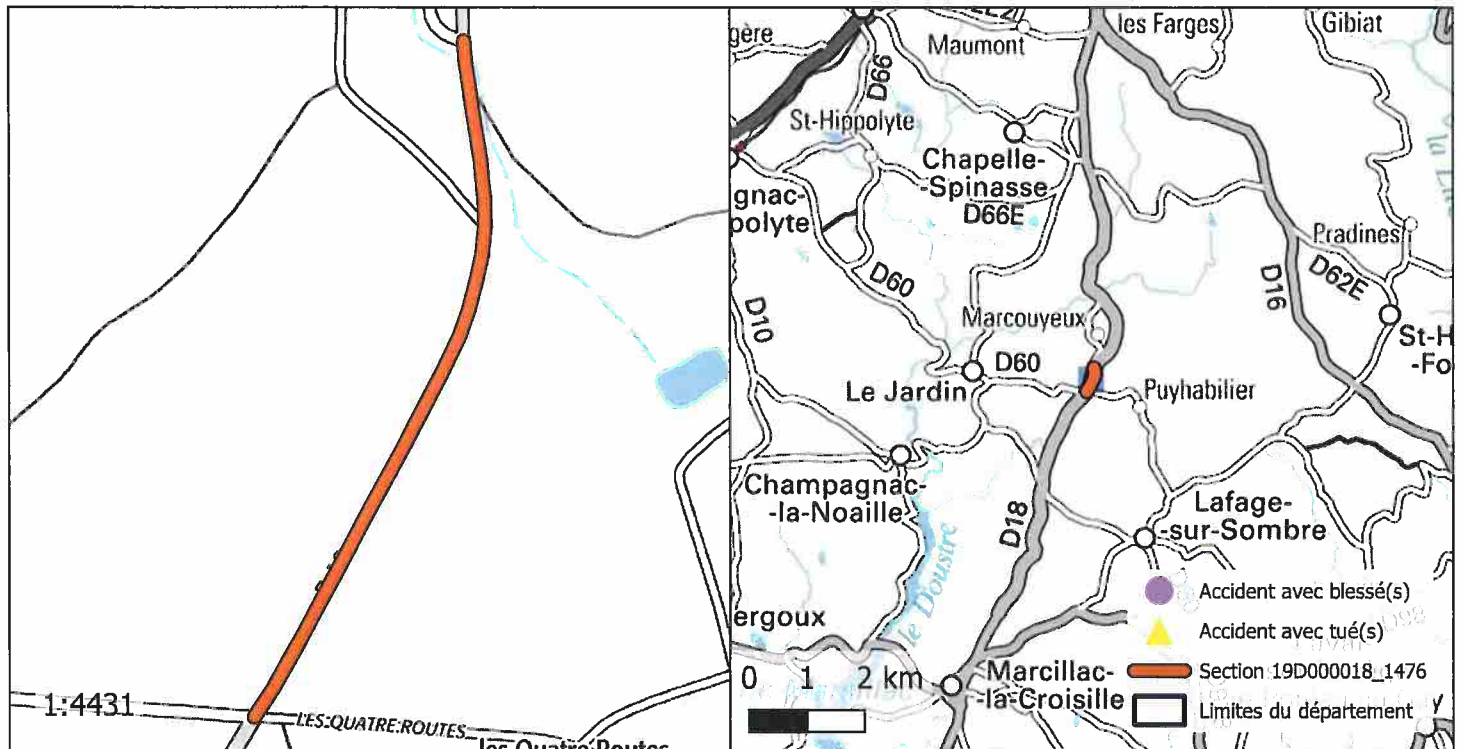

Pascal COSTE,
Président du Conseil Départemental

voies et délais de recours : Le présent arrêté peut faire l'objet d'un recours en annulation introduit devant le Tribunal administratif de Limoges, dans le délai de deux mois à compter de sa publication, au moyen de l'application Télérecours citoyens, accessible sur le site www.telerecours.fr ou par courrier à l'adresse suivante, 2 Cours Bugeaud, 87000 LIMOGES.

DÉROGATION AUX 80 KM/H ÉTUDE D'ACCIDENTALITÉ SECTION 19D000018_1476

CARACTÉRISTIQUES :

ROUTE : D18
 PR+ABSCISSE DEBUT : 30+507
 PR+ABSCISSE FIN : 31+52
 LONGUEUR : 448 m
 COMMUNE(S) : Le Jardin
 CODE(S) INSEE : 19092



ACCIDENTALITÉ SUR LA PÉRIODE 2014-2018 (SOURCE BAAC) :

Index	PR	Abscisse	Date Heure	Commune	DCD	Blessés
-------	----	----------	------------	---------	-----	---------

OBSERVATIONS :

Pas d'accidentalité répétitive constatée sur la section durant la période observée.

DIRECTION DES ROUTES

A R R Ê T É 19D000018_1484

Portant réglementation permanente de la circulation sur la Route Départementale 18 hors agglomération sur le territoire des communes de Chapelle-Spinasse, Montaignac-Saint-Hippolyte et Le Jardin

LE PRÉSIDENT

VU la loi n° 82.213 du 2 mars 1982, modifiée, relative aux droits et libertés des Communes, des Départements et des Régions,

VU la loi n° 83.8 du 7 janvier 1983, modifiée, relative à la répartition des compétences entre les Communes, les Départements, les Régions et l'État,

VU le Code Général des Collectivités Territoriales (CGCT) et notamment l'article L. 3221-4-1,

VU le Code de la Route et notamment les articles R.411-1 à R.411-9, R.411-25 à R.411-28, R.413-1 à R.413-16, et 413-17-II,

VU l'arrêté interministériel du 24 novembre 1967, modifié, relatif à la signalisation des routes et autoroutes,

VU l'instruction interministérielle sur la signalisation routière (Livre 1 – 4^{ème} Partie – Signalisation de prescription) approuvée par l'arrêté interministériel du 7 juin 1977, modifié,

VU la Loi d'Orientation des Mobilités n°2019-1428 du 24 décembre 2019, et notamment son article 36,

VU le Code de la Voirie Routière (et notamment son article L131-3),

VU le décret n° 2018-487 du 15 juin 2018,

VU l'étude d'accidentalité réalisée sur le réseau routier départemental de la Corrèze, et en particulier son extrait relatif à la section 19D000018_1484 annexé au présent arrêté,

VU l'avis favorable unanime du Conseil Départemental de la Corrèze en date du 5 juillet 2019,

VU l'avis favorable de la Commission Départementale de Sécurité Routière qui s'est réunie le 27 janvier 2020,

CONSIDERANT qu'en application des dispositions de l'article L.3221-4-1 du CGCT susvisé, le Président du Conseil Départemental peut fixer, pour les sections de routes hors agglomération relevant de sa compétence et ne comportant pas au moins deux voies affectées à un même sens de circulation, une vitesse maximale autorisée supérieure de 10 km/h à celle prévue par le Code de la route ;

CONSIDERANT qu'il ressort de l'extrait de l'étude d'accidentalité ci-annexé, spécialement conduite sur la section de voirie routière départementale n°18, objet du présent arrêté, implantée sur le territoire des communes de Chapelle-Spinasse, Montaignac-Saint-Hippolyte et Le Jardin entre les PR 31+52 et 35+472, qu'aucun accident n'a été enregistré au fichier d'accidentologie des accidents corporels sur la période de référence de cinq ans ;

CONSIDERANT que cette densité d'accidentalité nulle constatée au cours de ces cinq années, très majoritairement placées sous l'empire d'une vitesse maximale autorisée à 90km/h, témoigne de l'absence totale d'impact en matière de sécurité routière qui s'attache au relèvement de la vitesse maximale autorisée de 10 km/h sur la section en cause ;

CONSIDERANT également que l'augmentation de la vitesse maximale autorisée sur cette section ne présente pas de risque d'aggravation de l'accidentalité et aurait un effet neutre en matière de causalité des accidents eu égard notamment aux caractéristiques géométriques adaptées de l'axe concerné ;

CONSIDERANT que la généralisation du 80 km/h a au contraire pour conséquence d'augmenter les files d'accumulation de véhicules légers et de poids lourds nuisant à la sécurité et générant la prise de risque lors des dépassements ;

CONSIDERANT en tout état de cause que l'analyse de l'étude d'accidentalité dans sa globalité ne permet pas de mettre en évidence des zones d'accumulation d'accidents mortels mais qu'au contraire cette accidentologie est diffuse sur l'ensemble du réseau ;

CONSIDERANT par ailleurs que le Département a réalisé au cours des dernières années d'importantes opérations d'investissement ou actions tendant à supprimer les principales zones accidentogènes et qu'il mène au quotidien une surveillance de son réseau afin d'être réactif face à tout nouveau danger potentiel ;

CONSIDERANT le souci de la collectivité de mettre en cohérence les limitations de vitesse sur le réseau routier départemental en retrouvant un pas de 20 km/h entre les différentes zones traversées et ainsi, améliorer la lisibilité de la réglementation applicable et renforcer l'acceptation et l'observation des limitations en place ;

CONSIDERANT enfin qu'il s'infère de tout ce qui précède que la section de voirie routière départementale objet du présent arrêté ne présente pas d'incompatibilité en terme de sécurité routière avec une vitesse maximale autorisée relevée à 90 km/h en dehors des agglomérations et secteurs traversés justifiant, le cas échéant, une adaptation localisée de limitation de vitesse ;

ARRÊTE

Article 1er : La vitesse maximale autorisée est relevée à 90 km/h sur la RD 18 entre les PR 31+52 et 35+472.

Article 2 : Cette réglementation, applicable sur le réseau routier départemental, en dehors des agglomérations et des zones soumises à une réglementation locale plus contraignante, entre en vigueur à compter de la date de la publication du présent arrêté et de la mise en place de la signalisation réglementaire par les Services Techniques du Département.

Article 3 : Le présent arrêté est affiché dans les communes de Chapelle-Spinasse, Montagnac-Saint-Hippolyte et Le Jardin.

Copie en est adressée aux Maires des communes concernées.

Article 4 : Copie du présent arrêté est adressée :

- à Monsieur le Préfet de la Corrèze ;
 - au Colonel commandant le Groupement de Gendarmerie Départementale de la Corrèze,
- chargés avec le Président du Conseil Départemental et chacun en ce qui le concerne, d'en assurer l'exécution.

Tulle, le 13 juillet 2023

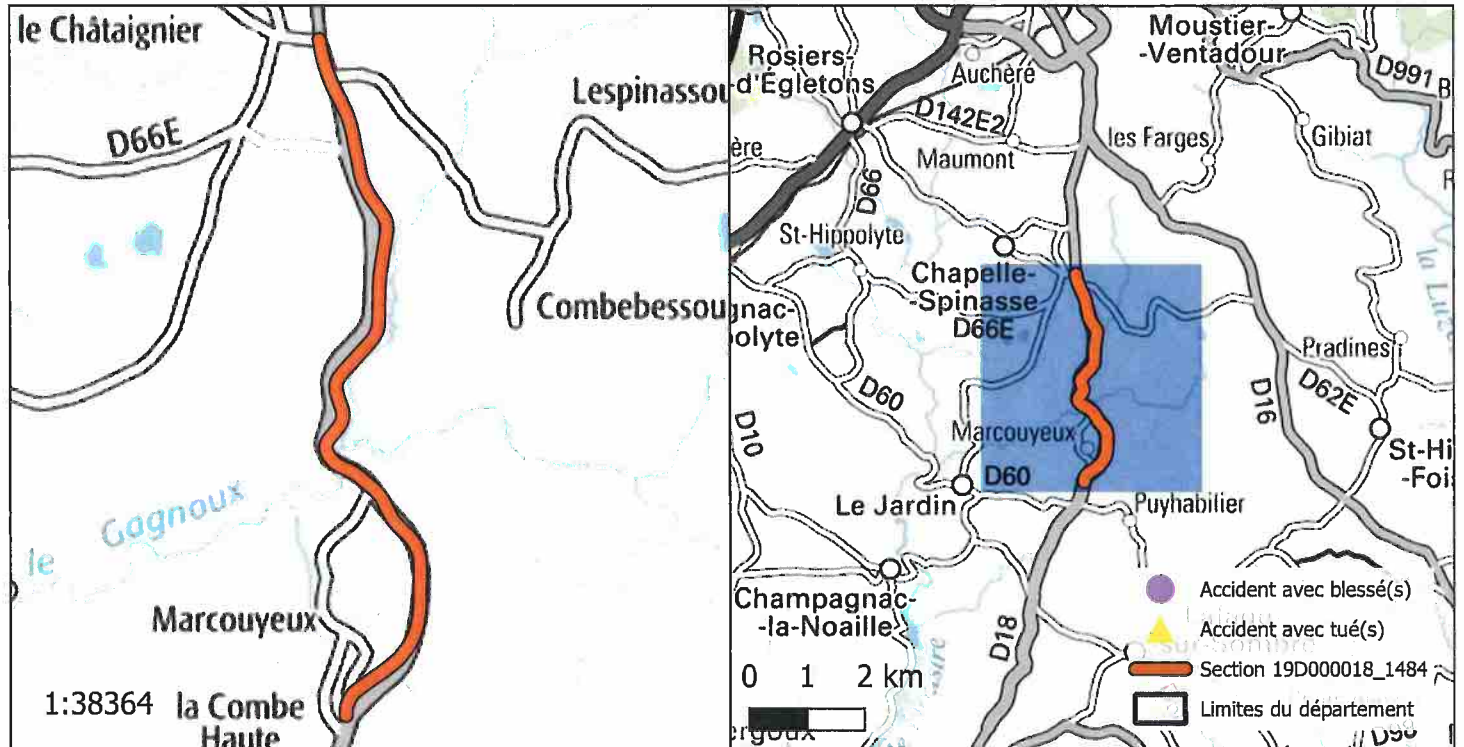

Pascal COSTE,
Président du Conseil Départemental

voies et délais de recours : Le présent arrêté peut faire l'objet d'un recours en annulation introduit devant le Tribunal administratif de Limoges, dans le délai de deux mois à compter de sa publication, au moyen de l'application Télérecours citoyens, accessible sur le site www.telerecours.fr ou par courrier à l'adresse suivante, 2 Cours Bugeaud, 87000 LIMOGES.

DÉROGATION AUX 80 KM/H ÉTUDE D'ACCIDENTALITÉ SECTION 19D000018_1484

CARACTÉRISTIQUES :

ROUTE : D18
 PR+ABSCISSE DEBUT : 31+52
 PR+ABSCISSE FIN : 35+472
 LONGUEUR : 4134 m
 COMMUNE(S) : Chapelle-Spinasse, Montaignac-Saint-Hippolyte, Le Jardin
 CODE(S) INSEE : 19046, 19143, 19092



ACCIDENTALITÉ SUR LA PÉRIODE 2014-2018 (SOURCE BAAC) :

Index	PR	Abscisse	Date Heure	Commune	DCD	Blessés
-------	----	----------	------------	---------	-----	---------

OBSERVATIONS :

Pas d'accidentalité répétitive constatée sur la section durant la période observée.

DIRECTION DES ROUTES

A R R Ê T É 19D000018_1539

Portant réglementation permanente de la circulation
sur la Route Départementale 18 hors agglomération
sur le territoire de la commune de Chapelle-Spinasse

LE PRÉSIDENT

VU la loi n° 82.213 du 2 mars 1982, modifiée, relative aux droits et libertés des Communes, des Départements et des Régions,

VU la loi n° 83.8 du 7 janvier 1983, modifiée, relative à la répartition des compétences entre les Communes, les Départements, les Régions et l'État,

VU le Code Général des Collectivités Territoriales (CGCT) et notamment l'article L. 3221-4-1,

VU le Code de la Route et notamment les articles R.411-1 à R.411-9, R.411-25 à R.411-28, R.413-1 à R.413-16, et 413-17-II,

VU l'arrêté interministériel du 24 novembre 1967, modifié, relatif à la signalisation des routes et autoroutes,

VU l'instruction interministérielle sur la signalisation routière (Livre 1 – 4^{ème} Partie – Signalisation de prescription) approuvée par l'arrêté interministériel du 7 juin 1977, modifié,

VU la Loi d'Orientation des Mobilités n°2019-1428 du 24 décembre 2019, et notamment son article 36,

VU le Code de la Voirie Routière (et notamment son article L131-3),

VU le décret n° 2018-487 du 15 juin 2018,

VU l'étude d'accidentalité réalisée sur le réseau routier départemental de la Corrèze, et en particulier son extrait relatif à la section 19D000018_1539 annexé au présent arrêté,

VU l'avis favorable unanime du Conseil Départemental de la Corrèze en date du 5 juillet 2019,

VU l'avis favorable de la Commission Départementale de Sécurité Routière qui s'est réunie le 27 janvier 2020,

CONSIDERANT qu'en application des dispositions de l'article L.3221-4-1 du CGCT susvisé, le Président du Conseil Départemental peut fixer, pour les sections de routes hors agglomération relevant de sa compétence et ne comportant pas au moins deux voies affectées à un même sens de circulation, une vitesse maximale autorisée supérieure de 10 km/h à celle prévue par le Code de la route ;

CONSIDERANT qu'il ressort de l'extrait de l'étude d'accidentalité ci-annexé, spécialement conduite sur la section de voirie routière départementale n°18, objet du présent arrêté, implantée sur le territoire de la commune de Chapelle-Spinasse entre les PR 35+472 et 36+468, qu'aucun accident n'a été enregistré au fichier d'accidentologie des accidents corporels sur la période de référence de cinq ans ;

CONSIDERANT que cette densité d'accidentalité nulle constatée au cours de ces cinq années, très majoritairement placées sous l'empire d'une vitesse maximale autorisée à 90km/h, témoigne de l'absence totale d'impact en matière de sécurité routière qui s'attache au relèvement de la vitesse maximale autorisée de 10 km/h sur la section en cause ;

CONSIDERANT également que l'augmentation de la vitesse maximale autorisée sur cette section ne présente pas de risque d'aggravation de l'accidentalité et aurait un effet neutre en matière de causalité des accidents eu égard notamment aux caractéristiques géométriques adaptées de l'axe concerné ;

CONSIDERANT que la généralisation du 80 km/h a au contraire pour conséquence d'augmenter les files d'accumulation de véhicules légers et de poids lourds nuisant à la sécurité et générant la prise de risque lors des dépassements ;

CONSIDERANT en tout état de cause que l'analyse de l'étude d'accidentalité dans sa globalité ne permet pas de mettre en évidence des zones d'accumulation d'accidents mortels mais qu'au contraire cette accidentologie est diffuse sur l'ensemble du réseau ;

CONSIDERANT par ailleurs que le Département a réalisé au cours des dernières années d'importantes opérations d'investissement ou actions tendant à supprimer les principales zones accidentogènes et qu'il mène au quotidien une surveillance de son réseau afin d'être réactif face à tout nouveau danger potentiel ;

CONSIDERANT le souci de la collectivité de mettre en cohérence les limitations de vitesse sur le réseau routier départemental en retrouvant un pas de 20 km/h entre les différentes zones traversées et ainsi, améliorer la lisibilité de la réglementation applicable et renforcer l'acceptation et l'observation des limitations en place ;

CONSIDERANT enfin qu'il s'infère de tout ce qui précède que la section de voirie routière départementale objet du présent arrêté ne présente pas d'incompatibilité en terme de sécurité routière avec une vitesse maximale autorisée relevée à 90 km/h en dehors des agglomérations et secteurs traversés justifiant, le cas échéant, une adaptation localisée de limitation de vitesse ;

ARRÊTE

Article 1er : La vitesse maximale autorisée est relevée à 90 km/h sur la RD 18 entre les PR 35+472 et 36+468.

Article 2 : Cette réglementation, applicable sur le réseau routier départemental, en dehors des agglomérations et des zones soumises à une réglementation locale plus contraignante, entre en vigueur à compter de la date de la publication du présent arrêté et de la mise en place de la signalisation réglementaire par les Services Techniques du Département.

Article 3 : Le présent arrêté est affiché dans la commune de Chapelle-Spinasse.
Copie en est adressée aux Maires des communes concernées.

Article 4 : Copie du présent arrêté est adressée :

- à Monsieur le Préfet de la Corrèze ;
 - au Colonel commandant le Groupement de Gendarmerie Départementale de la Corrèze,
- chargés avec le Président du Conseil Départemental et chacun en ce qui le concerne, d'en assurer l'exécution.

Tulle, le 13 juillet 2023

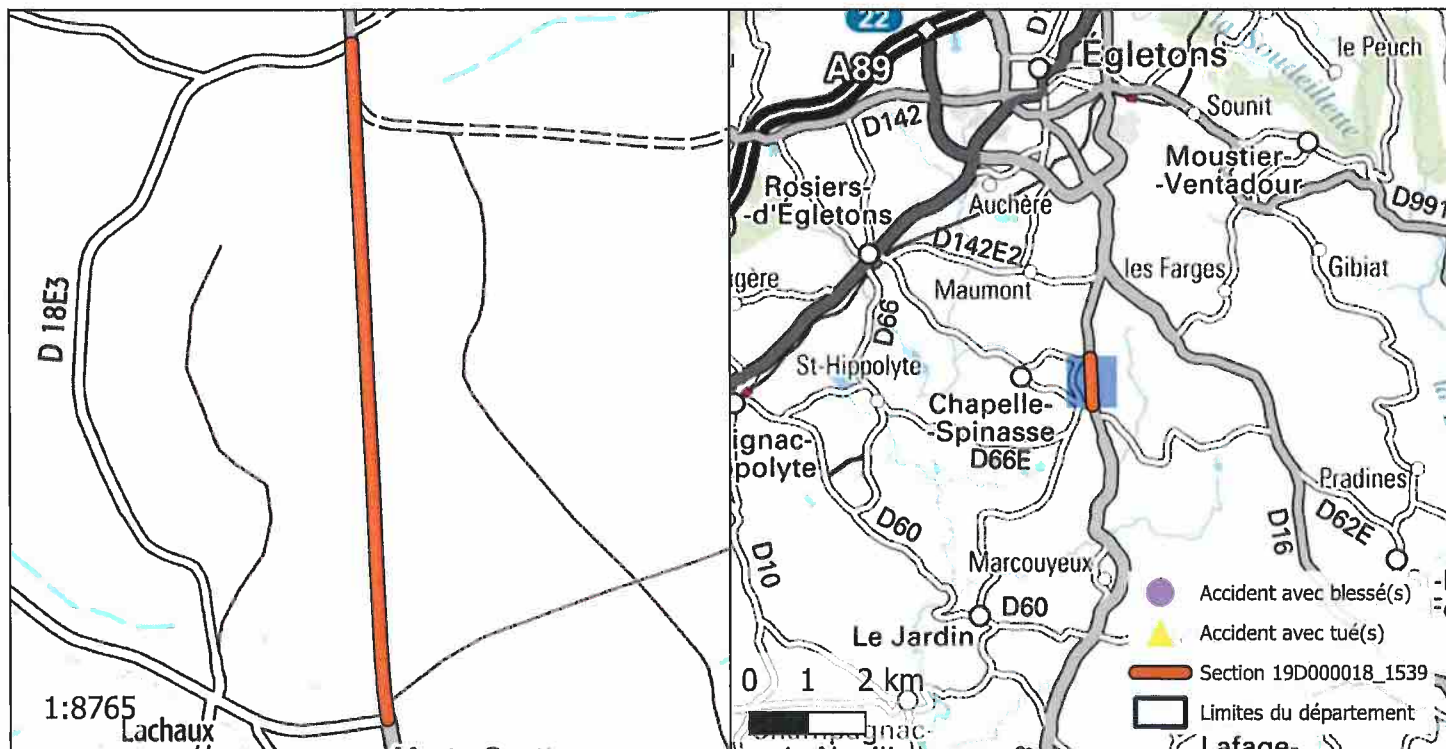

Pascal COSTE,
Président du Conseil Départemental

voies et délais de recours : Le présent arrêté peut faire l'objet d'un recours en annulation introduit devant le Tribunal administratif de Limoges, dans le délai de deux mois à compter de sa publication, au moyen de l'application Télérecours citoyens, accessible sur le site www.telerecours.fr ou par courrier à l'adresse suivante, 2 Cours Bugeaud, 87000 LIMOGES.

DÉROGATION AUX 80 KM/H ÉTUDE D'ACCIDENTALITÉ SECTION 19D000018_1539

CARACTÉRISTIQUES :

ROUTE : D18
 PR+ABSCISSE DEBUT : 35+472
 PR+ABSCISSE FIN : 36+468
 LONGUEUR : 818 m
 COMMUNE(S) : Chapelle-Spinasse
 CODE(S) INSEE : 19046



ACCIDENTALITÉ SUR LA PÉRIODE 2014-2018 (SOURCE BAAC) :

Index	PR	Abscisse	Date Heure	Commune	DCD	Blessés
-------	----	----------	------------	---------	-----	---------

OBSERVATIONS :

Pas d'accidentalité répétitive constatée sur la section durant la période observée.

DIRECTION DES ROUTES

A R R Ê T É 19D000018_1548

Portant réglementation permanente de la circulation sur la Route Départementale 18 hors agglomération sur le territoire des communes de Rosiers-d'Égletons et Chapelle-Spinasse

LE PRÉSIDENT

VU la loi n° 82.213 du 2 mars 1982, modifiée, relative aux droits et libertés des Communes, des Départements et des Régions,

VU la loi n° 83.8 du 7 janvier 1983, modifiée, relative à la répartition des compétences entre les Communes, les Départements, les Régions et l'État,

VU le Code Général des Collectivités Territoriales (CGCT) et notamment l'article L. 3221-4-1,

VU le Code de la Route et notamment les articles R.411-1 à R.411-9, R.411-25 à R.411-28, R.413-1 à R.413-16, et 413-17-II,

VU l'arrêté interministériel du 24 novembre 1967, modifié, relatif à la signalisation des routes et autoroutes,

VU l'instruction interministérielle sur la signalisation routière (Livre 1 – 4^{ème} Partie – Signalisation de prescription) approuvée par l'arrêté interministériel du 7 juin 1977, modifié,

VU la Loi d'Orientation des Mobilités n°2019-1428 du 24 décembre 2019, et notamment son article 36,

VU le Code de la Voirie Routière (et notamment son article L131-3),

VU le décret n° 2018-487 du 15 juin 2018,

VU l'étude d'accidentalité réalisée sur le réseau routier départemental de la Corrèze, et en particulier son extrait relatif à la section 19D000018_1548 annexé au présent arrêté,

VU l'avis favorable unanime du Conseil Départemental de la Corrèze en date du 5 juillet 2019,

VU l'avis favorable de la Commission Départementale de Sécurité Routière qui s'est réunie le 27 janvier 2020,

CONSIDERANT qu'en application des dispositions de l'article L.3221-4-1 du CGCT susvisé, le Président du Conseil Départemental peut fixer, pour les sections de routes hors agglomération relevant de sa compétence et ne comportant pas au moins deux voies affectées à un même sens de circulation, une vitesse maximale autorisée supérieure de 10 km/h à celle prévue par le Code de la route ;

CONSIDERANT qu'il ressort de l'extrait de l'étude d'accidentalité ci-annexé, spécialement conduite sur la section de voirie routière départementale n°18, objet du présent arrêté, implantée sur le territoire des communes de Rosiers-d'Égletons et Chapelle-Spinasse entre les PR 36+468 et 38+53, qu'aucun accident n'a été enregistré au fichier d'accidentologie des accidents corporels sur la période de référence de cinq ans ;

CONSIDERANT que cette densité d'accidentalité nulle constatée au cours de ces cinq années, très majoritairement placées sous l'empire d'une vitesse maximale autorisée à 90km/h, témoigne de l'absence totale d'impact en matière de sécurité routière qui s'attache au relèvement de la vitesse maximale autorisée de 10 km/h sur la section en cause ;

CONSIDERANT également que l'augmentation de la vitesse maximale autorisée sur cette section ne présente pas de risque d'aggravation de l'accidentalité et aurait un effet neutre en matière de causalité des accidents eu égard notamment aux caractéristiques géométriques adaptées de l'axe concerné ;

CONSIDERANT que la généralisation du 80 km/h a au contraire pour conséquence d'augmenter les files d'accumulation de véhicules légers et de poids lourds nuisant à la sécurité et générant la prise de risque lors des dépassements ;

CONSIDERANT en tout état de cause que l'analyse de l'étude d'accidentalité dans sa globalité ne permet pas de mettre en évidence des zones d'accumulation d'accidents mortels mais qu'au contraire cette accidentologie est diffuse sur l'ensemble du réseau ;

CONSIDERANT par ailleurs que le Département a réalisé au cours des dernières années d'importantes opérations d'investissement ou actions tendant à supprimer les principales zones accidentogènes et qu'il mène au quotidien une surveillance de son réseau afin d'être réactif face à tout nouveau danger potentiel ;

CONSIDERANT le souci de la collectivité de mettre en cohérence les limitations de vitesse sur le réseau routier départemental en retrouvant un pas de 20 km/h entre les différentes zones traversées et ainsi, améliorer la lisibilité de la réglementation applicable et renforcer l'acceptation et l'observation des limitations en place ;

CONSIDERANT enfin qu'il s'infère de tout ce qui précède que la section de voirie routière départementale objet du présent arrêté ne présente pas d'incompatibilité en terme de sécurité routière avec une vitesse maximale autorisée relevée à 90 km/h en dehors des agglomérations et secteurs traversés justifiant, le cas échéant, une adaptation localisée de limitation de vitesse ;

ARRÊTE

Article 1er : La vitesse maximale autorisée est relevée à 90 km/h sur la RD 18 entre les PR 36+468 et 38+53.

Article 2 : Cette réglementation, applicable sur le réseau routier départemental, en dehors des agglomérations et des zones soumises à une réglementation locale plus contraignante, entre en vigueur à compter de la date de la publication du présent arrêté et de la mise en place de la signalisation réglementaire par les Services Techniques du Département.


Article 3 : Le présent arrêté est affiché dans les communes de Rosiers-d'Égletons et Chapelle-Spinasse.

Copie en est adressée aux Maires des communes concernées.

Article 4 : Copie du présent arrêté est adressée :

- à Monsieur le Préfet de la Corrèze ;
 - au Colonel commandant le Groupement de Gendarmerie Départementale de la Corrèze,
- chargés avec le Président du Conseil Départemental et chacun en ce qui le concerne, d'en assurer l'exécution.

Tulle, le 13 juillet 2023

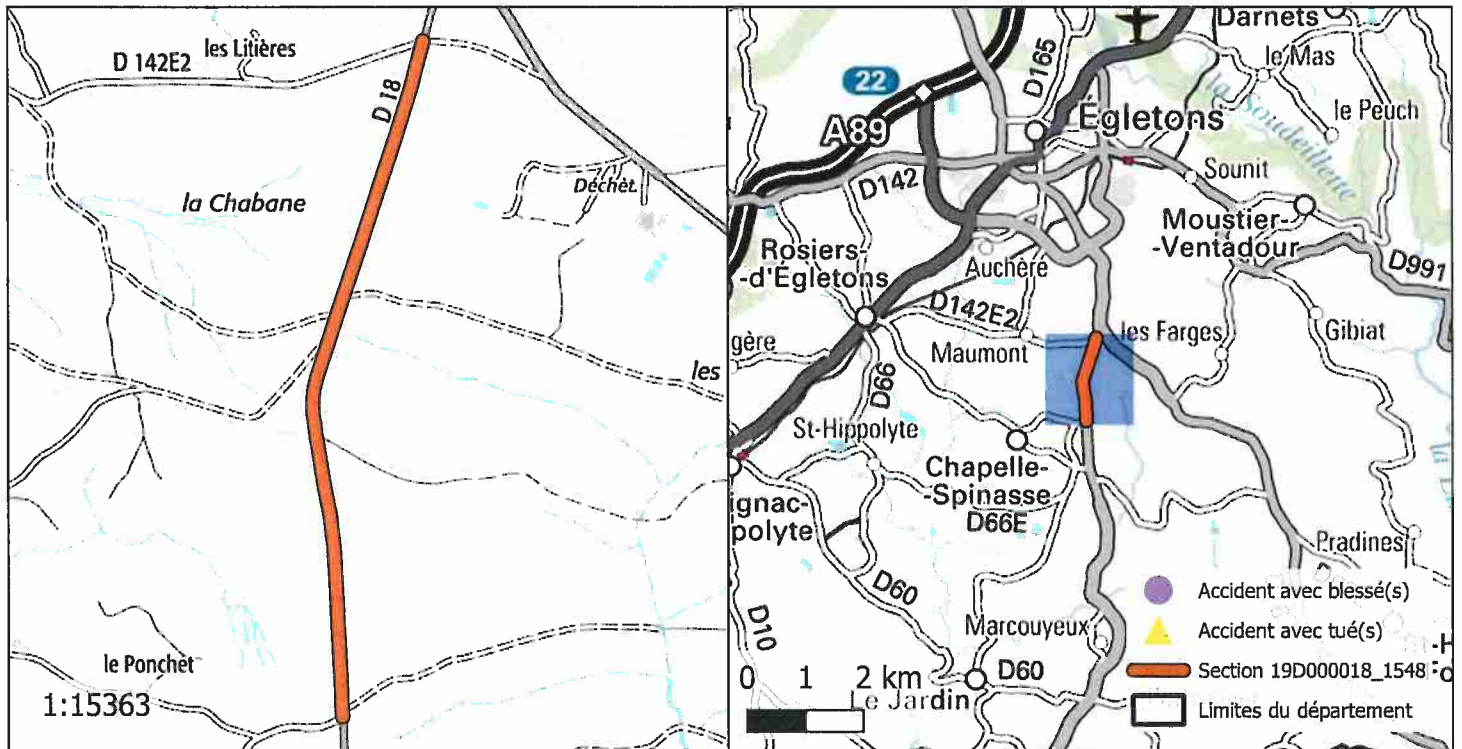

Pascal COSTE,
Président du Conseil Départemental

voies et délais de recours : Le présent arrêté peut faire l'objet d'un recours en annulation introduit devant le Tribunal administratif de Limoges, dans le délai de deux mois à compter de sa publication, au moyen de l'application Télérecours citoyens, accessible sur le site www.telerecours.fr ou par courrier à l'adresse suivante, 2 Cours Bugeaud, 87000 LIMOGES.

DÉROGATION AUX 80 KM/H ÉTUDE D'ACCIDENTALITÉ SECTION 19D000018_1548

CARACTÉRISTIQUES :

ROUTE : D18
 PR+ABSCISSE DEBUT : 36+468
 PR+ABSCISSE FIN : 38+53
 LONGUEUR : 1472 m
 COMMUNE(S) : Rosiers-d'Égletons, Chapelle-Spinasse
 CODE(S) INSEE : 19176, 19046



ACCIDENTALITÉ SUR LA PÉRIODE 2014-2018 (SOURCE BAAC) :

Index	PR	Abscisse	Date Heure	Commune	DCD	Blessés
-------	----	----------	------------	---------	-----	---------

OBSERVATIONS :

Pas d'accidentalité répétitive constatée sur la section durant la période observée.

DIRECTION DES ROUTES

A R R Ê T É 19D000018_1562

Portant réglementation permanente de la circulation sur la Route Départementale 18 hors agglomération sur le territoire de la commune de Saint-Yrieix-le-Déjalat

LE PRÉSIDENT

VU la loi n° 82.213 du 2 mars 1982, modifiée, relative aux droits et libertés des Communes, des Départements et des Régions,

VU la loi n° 83.8 du 7 janvier 1983, modifiée, relative à la répartition des compétences entre les Communes, les Départements, les Régions et l'État,

VU le Code Général des Collectivités Territoriales (CGCT) et notamment l'article L. 3221-4-1,

VU le Code de la Route et notamment les articles R.411-1 à R.411-9, R.411-25 à R.411-28, R.413-1 à R.413-16, et 413-17-II,

VU l'arrêté interministériel du 24 novembre 1967, modifié, relatif à la signalisation des routes et autoroutes,

VU l'instruction interministérielle sur la signalisation routière (Livre 1 – 4^{ème} Partie – Signalisation de prescription) approuvée par l'arrêté interministériel du 7 juin 1977, modifié,

VU la Loi d'Orientation des Mobilités n°2019-1428 du 24 décembre 2019, et notamment son article 36,

VU le Code de la Voirie Routière (et notamment son article L131-3),

VU le décret n° 2018-487 du 15 juin 2018,

VU l'étude d'accidentalité réalisée sur le réseau routier départemental de la Corrèze, et en particulier son extrait relatif à la section 19D000018_1562 annexé au présent arrêté,

VU l'avis favorable unanime du Conseil Départemental de la Corrèze en date du 5 juillet 2019,

VU l'avis favorable de la Commission Départementale de Sécurité Routière qui s'est réunie le 27 janvier 2020,

CONSIDERANT qu'en application des dispositions de l'article L.3221-4-1 du CGCT susvisé, le Président du Conseil Départemental peut fixer, pour les sections de routes hors agglomération relevant de sa compétence et ne comportant pas au moins deux voies affectées à un même sens de circulation, une vitesse maximale autorisée supérieure de 10 km/h à celle prévue par le Code de la route ;

CONSIDERANT qu'il ressort de l'extrait de l'étude d'accidentalité ci-annexé, spécialement conduite sur la section de voirie routière départementale n°18, objet du présent arrêté, implantée sur le territoire de la commune de Saint-Yrieix-le-Déjalat entre les PR 38+292 et 40+176, qu'aucun accident n'a été enregistré au fichier d'accidentologie des accidents corporels sur la période de référence de cinq ans ;

CONSIDERANT que cette densité d'accidentalité nulle constatée au cours de ces cinq années, très majoritairement placées sous l'empire d'une vitesse maximale autorisée à 90km/h, témoigne de l'absence totale d'impact en matière de sécurité routière qui s'attache au relèvement de la vitesse maximale autorisée de 10 km/h sur la section en cause ;

CONSIDERANT également que l'augmentation de la vitesse maximale autorisée sur cette section ne présente pas de risque d'aggravation de l'accidentalité et aurait un effet neutre en matière de causalité des accidents eu égard notamment aux caractéristiques géométriques adaptées de l'axe concerné ;

CONSIDERANT que la généralisation du 80 km/h a au contraire pour conséquence d'augmenter les files d'accumulation de véhicules légers et de poids lourds nuisant à la sécurité et générant la prise de risque lors des dépassements ;

CONSIDERANT en tout état de cause que l'analyse de l'étude d'accidentalité dans sa globalité ne permet pas de mettre en évidence des zones d'accumulation d'accidents mortels mais qu'au contraire cette accidentologie est diffuse sur l'ensemble du réseau ;

CONSIDERANT par ailleurs que le Département a réalisé au cours des dernières années d'importantes opérations d'investissement ou actions tendant à supprimer les principales zones accidentogènes et qu'il mène au quotidien une surveillance de son réseau afin d'être réactif face à tout nouveau danger potentiel ;

CONSIDERANT le souci de la collectivité de mettre en cohérence les limitations de vitesse sur le réseau routier départemental en retrouvant un pas de 20 km/h entre les différentes zones traversées et ainsi, améliorer la lisibilité de la réglementation applicable et renforcer l'acceptation et l'observation des limitations en place ;

CONSIDERANT enfin qu'il s'infère de tout ce qui précède que la section de voirie routière départementale objet du présent arrêté ne présente pas d'incompatibilité en terme de sécurité routière avec une vitesse maximale autorisée relevée à 90 km/h en dehors des agglomérations et secteurs traversés justifiant, le cas échéant, une adaptation localisée de limitation de vitesse ;

ARRÊTE

Article 1er : La vitesse maximale autorisée est relevée à 90 km/h sur la RD 18 entre les PR 38+292 et 40+176.

Article 2 : Cette réglementation, applicable sur le réseau routier départemental, en dehors des agglomérations et des zones soumises à une réglementation locale plus contraignante, entre en vigueur à compter de la date de la publication du présent arrêté et de la mise en place de la signalisation réglementaire par les Services Techniques du Département.

Article 3 : Le présent arrêté est affiché dans la commune de Saint-Yrieix-le-Déjalat.
Copie en est adressée aux Maires des communes concernées.

Article 4 : Copie du présent arrêté est adressée :

- à Monsieur le Préfet de la Corrèze ;
 - au Colonel commandant le Groupement de Gendarmerie Départementale de la Corrèze,
- chargés avec le Président du Conseil Départemental et chacun en ce qui le concerne, d'en assurer l'exécution.

Tulle, le 13 juillet 2023

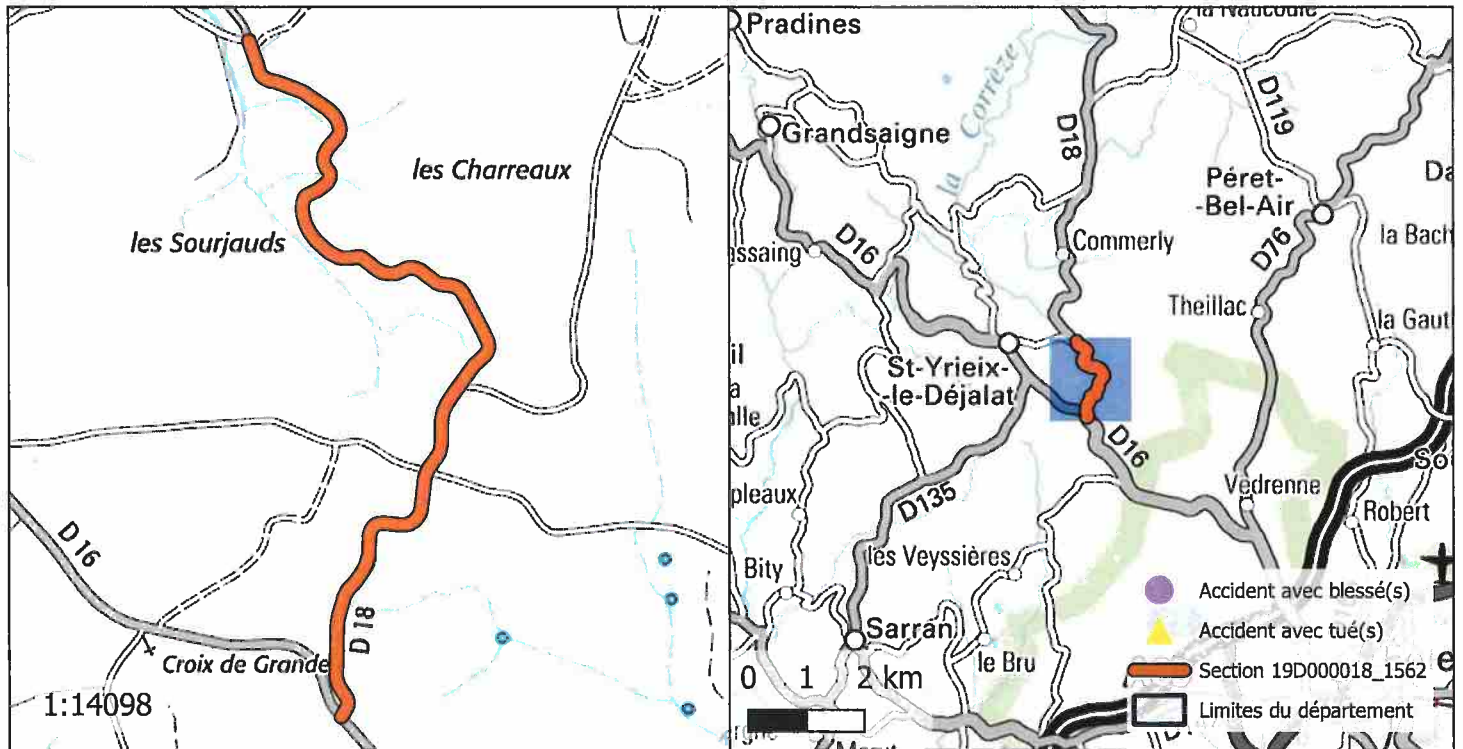

Pascal COSTE,
Président du Conseil Départemental

voies et délais de recours : Le présent arrêté peut faire l'objet d'un recours en annulation introduit devant le Tribunal administratif de Limoges, dans le délai de deux mois à compter de sa publication, au moyen de l'application Télérecours citoyens, accessible sur le site www.telerecours.fr ou par courrier à l'adresse suivante, 2 Cours Bugeaud, 87000 LIMOGES.

DÉROGATION AUX 80 KM/H ÉTUDE D'ACCIDENTALITÉ SECTION 19D000018_1562

CARACTÉRISTIQUES :

ROUTE : D18
 PR+ABSCISSE DEBUT : 38+292
 PR+ABSCISSE FIN : 40+176
 LONGUEUR : 1832 m
 COMMUNE(S) : Saint-Yrieix-le-Déjalat
 CODE(S) INSEE : 19249



ACCIDENTALITÉ SUR LA PÉRIODE 2014-2018 (SOURCE BAAC) :

Index	PR	Abscisse	Date Heure	Commune	DCD	Blessés
-------	----	----------	------------	---------	-----	---------

OBSERVATIONS :

Pas d'accidentalité répétitive constatée sur la section durant la période observée.

DIRECTION DES ROUTES

A R R Ê T É 19D000018_1560

Portant réglementation permanente de la circulation
sur la Route Départementale 18 hors agglomération
sur le territoire de la commune de Rosiers-d'Égletons

LE PRÉSIDENT

VU la loi n° 82.213 du 2 mars 1982, modifiée, relative aux droits et libertés des Communes, des Départements et des Régions,

VU la loi n° 83.8 du 7 janvier 1983, modifiée, relative à la répartition des compétences entre les Communes, les Départements, les Régions et l'État,

VU le Code Général des Collectivités Territoriales (CGCT) et notamment l'article L. 3221-4-1,

VU le Code de la Route et notamment les articles R.411-1 à R.411-9, R.411-25 à R.411-28, R.413-1 à R.413-16, et 413-17-II,

VU l'arrêté interministériel du 24 novembre 1967, modifié, relatif à la signalisation des routes et autoroutes,

VU l'instruction interministérielle sur la signalisation routière (Livre 1 – 4^{ème} Partie – Signalisation de prescription) approuvée par l'arrêté interministériel du 7 juin 1977, modifié,

VU la Loi d'Orientation des Mobilités n°2019-1428 du 24 décembre 2019, et notamment son article 36,

VU le Code de la Voirie Routière (et notamment son article L131-3),

VU le décret n° 2018-487 du 15 juin 2018,

VU l'étude d'accidentalité réalisée sur le réseau routier départemental de la Corrèze, et en particulier son extrait relatif à la section 19D000018_1560 annexé au présent arrêté,

VU l'avis favorable unanime du Conseil Départemental de la Corrèze en date du 5 juillet 2019,

VU l'avis favorable de la Commission Départementale de Sécurité Routière qui s'est réunie le 27 janvier 2020,

CONSIDERANT qu'en application des dispositions de l'article L.3221-4-1 du CGCT susvisé, le Président du Conseil Départemental peut fixer, pour les sections de routes hors agglomération relevant de sa compétence et ne comportant pas au moins deux voies affectées à un même sens de circulation, une vitesse maximale autorisée supérieure de 10 km/h à celle prévue par le Code de la route ;

CONSIDERANT qu'il ressort de l'extrait de l'étude d'accidentalité ci-annexé, spécialement conduite sur la section de voirie routière départementale n°18, objet du présent arrêté, implantée sur le territoire de la commune de Rosiers-d'Égletons entre les PR 38+53 et 38+292, qu'aucun accident n'a été enregistré au fichier d'accidentologie des accidents corporels sur la période de référence de cinq ans ;

CONSIDERANT que cette densité d'accidentalité nulle constatée au cours de ces cinq années, très majoritairement placées sous l'empire d'une vitesse maximale autorisée à 90km/h, témoigne de l'absence totale d'impact en matière de sécurité routière qui s'attache au relèvement de la vitesse maximale autorisée de 10 km/h sur la section en cause ;

CONSIDERANT également que l'augmentation de la vitesse maximale autorisée sur cette section ne présente pas de risque d'aggravation de l'accidentalité et aurait un effet neutre en matière de causalité des accidents eu égard notamment aux caractéristiques géométriques adaptées de l'axe concerné ;

CONSIDERANT que la généralisation du 80 km/h a au contraire pour conséquence d'augmenter les files d'accumulation de véhicules légers et de poids lourds nuisant à la sécurité et générant la prise de risque lors des dépassements ;

CONSIDERANT en tout état de cause que l'analyse de l'étude d'accidentalité dans sa globalité ne permet pas de mettre en évidence des zones d'accumulation d'accidents mortels mais qu'au contraire cette accidentologie est diffuse sur l'ensemble du réseau ;

CONSIDERANT par ailleurs que le Département a réalisé au cours des dernières années d'importantes opérations d'investissement ou actions tendant à supprimer les principales zones accidentogènes et qu'il mène au quotidien une surveillance de son réseau afin d'être réactif face à tout nouveau danger potentiel ;

CONSIDERANT le souci de la collectivité de mettre en cohérence les limitations de vitesse sur le réseau routier départemental en retrouvant un pas de 20 km/h entre les différentes zones traversées et ainsi, améliorer la lisibilité de la réglementation applicable et renforcer l'acceptation et l'observation des limitations en place ;

CONSIDERANT enfin qu'il s'infère de tout ce qui précède que la section de voirie routière départementale objet du présent arrêté ne présente pas d'incompatibilité en terme de sécurité routière avec une vitesse maximale autorisée relevée à 90 km/h en dehors des agglomérations et secteurs traversés justifiant, le cas échéant, une adaptation localisée de limitation de vitesse ;

ARRÊTE

Article 1er : La vitesse maximale autorisée est relevée à 90 km/h sur la RD 18 entre les PR 38+53 et 38+292.

Article 2 : Cette réglementation, applicable sur le réseau routier départemental, en dehors des agglomérations et des zones soumises à une réglementation locale plus contraignante, entre en vigueur à compter de la date de la publication du présent arrêté et de la mise en place de la signalisation réglementaire par les Services Techniques du Département.

Article 3 : Le présent arrêté est affiché dans la commune de Rosiers-d'Égletons.
Copie en est adressée aux Maires des communes concernées.

Article 4 : Copie du présent arrêté est adressée :

- à Monsieur le Préfet de la Corrèze ;
 - au Colonel commandant le Groupement de Gendarmerie Départementale de la Corrèze,
- chargés avec le Président du Conseil Départemental et chacun en ce qui le concerne, d'en assurer l'exécution.

Tulle, le 13 juillet 2023

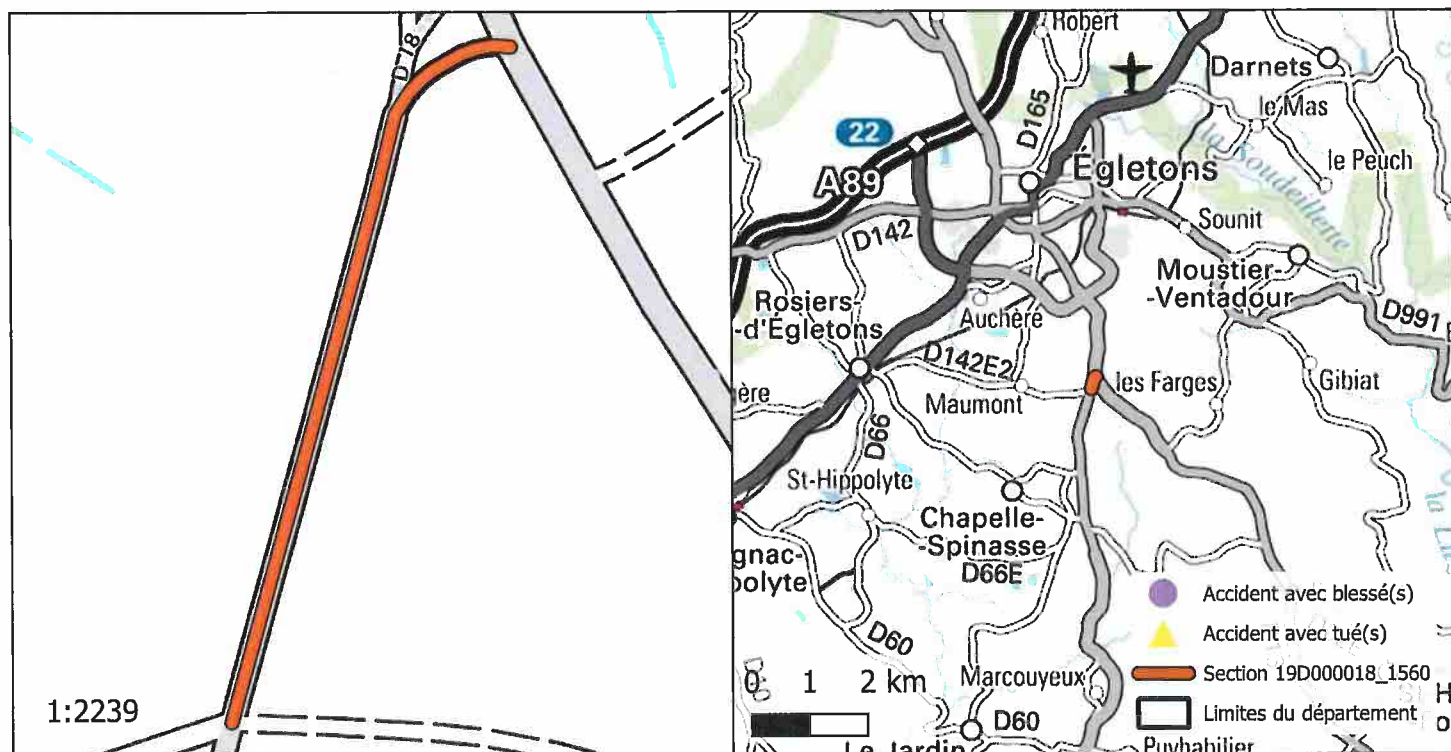

Pascal COSTE,
Président du Conseil Départemental

voies et délais de recours : Le présent arrêté peut faire l'objet d'un recours en annulation introduit devant le Tribunal administratif de Limoges, dans le délai de deux mois à compter de sa publication, au moyen de l'application Télérecours citoyens, accessible sur le site www.telerecours.fr ou par courrier à l'adresse suivante, 2 Cours Bugeaud, 87000 LIMOGES.

DÉROGATION AUX 80 KM/H ÉTUDE D'ACCIDENTALITÉ SECTION 19D000018_1560

CARACTÉRISTIQUES :

ROUTE : D18
 PR+ABSCISSE DEBUT : 38+53
 PR+ABSCISSE FIN : 38+292
 LONGUEUR : 238 m
 COMMUNE(S) : Rosiers-d'Égletons
 CODE(S) INSEE : 19176



ACCIDENTALITÉ SUR LA PÉRIODE 2014-2018 (SOURCE BAAC) :

Index	PR	Abscisse	Date Heure	Commune	DCD	Blessés
-------	----	----------	------------	---------	-----	---------

OBSERVATIONS :

Pas d'accidentalité répétitive constatée sur la section durant la période observée.

DIRECTION DES ROUTES

A R R Ê T É 19D000018_1580

Portant réglementation permanente de la circulation sur la Route Départementale 18 hors agglomération sur le territoire des communes de Bonnefond et Saint-Yrieix-le-Déjalat

LE PRÉSIDENT

VU la loi n° 82.213 du 2 mars 1982, modifiée, relative aux droits et libertés des Communes, des Départements et des Régions,

VU la loi n° 83.8 du 7 janvier 1983, modifiée, relative à la répartition des compétences entre les Communes, les Départements, les Régions et l'État,

VU le Code Général des Collectivités Territoriales (CGCT) et notamment l'article L. 3221-4-1,

VU le Code de la Route et notamment les articles R.411-1 à R.411-9, R.411-25 à R.411-28, R.413-1 à R.413-16, et 413-17-II,

VU l'arrêté interministériel du 24 novembre 1967, modifié, relatif à la signalisation des routes et autoroutes,

VU l'instruction interministérielle sur la signalisation routière (Livre 1 – 4^{ème} Partie – Signalisation de prescription) approuvée par l'arrêté interministériel du 7 juin 1977, modifié,

VU la Loi d'Orientation des Mobilités n°2019-1428 du 24 décembre 2019, et notamment son article 36,

VU le Code de la Voirie Routière (et notamment son article L131-3),

VU le décret n° 2018-487 du 15 juin 2018,

VU l'étude d'accidentalité réalisée sur le réseau routier départemental de la Corrèze, et en particulier son extrait relatif à la section 19D000018_1580 annexé au présent arrêté,

VU l'avis favorable unanime du Conseil Départemental de la Corrèze en date du 5 juillet 2019,

VU l'avis favorable de la Commission Départementale de Sécurité Routière qui s'est réunie le 27 janvier 2020,

CONSIDERANT qu'en application des dispositions de l'article L.3221-4-1 du CGCT susvisé, le Président du Conseil Départemental peut fixer, pour les sections de routes hors agglomération relevant de sa compétence et ne comportant pas au moins deux voies affectées à un même sens de circulation, une vitesse maximale autorisée supérieure de 10 km/h à celle prévue par le Code de la route ;

CONSIDERANT qu'il ressort de l'extrait de l'étude d'accidentalité ci-annexé, spécialement conduite sur la section de voirie routière départementale n°18, objet du présent arrêté, implantée sur le territoire des communes de Bonnefond et Saint-Yrieix-le-Déjalat entre les PR 40+176 et 49+40, qu'aucun accident n'a été enregistré au fichier d'accidentologie des accidents corporels sur la période de référence de cinq ans ;

CONSIDERANT que cette densité d'accidentalité nulle constatée au cours de ces cinq années, très majoritairement placées sous l'empire d'une vitesse maximale autorisée à 90km/h, témoigne de l'absence totale d'impact en matière de sécurité routière qui s'attache au relèvement de la vitesse maximale autorisée de 10 km/h sur la section en cause ;

CONSIDERANT également que l'augmentation de la vitesse maximale autorisée sur cette section ne présente pas de risque d'aggravation de l'accidentalité et aurait un effet neutre en matière de causalité des accidents eu égard notamment aux caractéristiques géométriques adaptées de l'axe concerné ;

CONSIDERANT que la généralisation du 80 km/h a au contraire pour conséquence d'augmenter les files d'accumulation de véhicules légers et de poids lourds nuisant à la sécurité et générant la prise de risque lors des dépassements ;

CONSIDERANT en tout état de cause que l'analyse de l'étude d'accidentalité dans sa globalité ne permet pas de mettre en évidence des zones d'accumulation d'accidents mortels mais qu'au contraire cette accidentologie est diffuse sur l'ensemble du réseau ;

CONSIDERANT par ailleurs que le Département a réalisé au cours des dernières années d'importantes opérations d'investissement ou actions tendant à supprimer les principales zones accidentogènes et qu'il mène au quotidien une surveillance de son réseau afin d'être réactif face à tout nouveau danger potentiel ;

CONSIDERANT le souci de la collectivité de mettre en cohérence les limitations de vitesse sur le réseau routier départemental en retrouvant un pas de 20 km/h entre les différentes zones traversées et ainsi, améliorer la lisibilité de la réglementation applicable et renforcer l'acceptation et l'observation des limitations en place ;

CONSIDERANT enfin qu'il s'infère de tout ce qui précède que la section de voirie routière départementale objet du présent arrêté ne présente pas d'incompatibilité en terme de sécurité routière avec une vitesse maximale autorisée relevée à 90 km/h en dehors des agglomérations et secteurs traversés justifiant, le cas échéant, une adaptation localisée de limitation de vitesse ;

ARRÊTE

Article 1er : La vitesse maximale autorisée est relevée à 90 km/h sur la RD 18 entre les PR 40+176 et 49+40.

Article 2 : Cette réglementation, applicable sur le réseau routier départemental, en dehors des agglomérations et des zones soumises à une réglementation locale plus contraignante, entre en vigueur à compter de la date de la publication du présent arrêté et de la mise en place de la signalisation réglementaire par les Services Techniques du Département.

Article 3 : Le présent arrêté est affiché dans les communes de Bonnefond et Saint-Yrieix-le-Déjalat. Copie en est adressée aux Maires des communes concernées.

Article 4 : Copie du présent arrêté est adressée :

- à Monsieur le Préfet de la Corrèze ;
 - au Colonel commandant le Groupement de Gendarmerie Départementale de la Corrèze,
- chargés avec le Président du Conseil Départemental et chacun en ce qui le concerne, d'en assurer l'exécution.

Tulle, le 13 juillet 2023

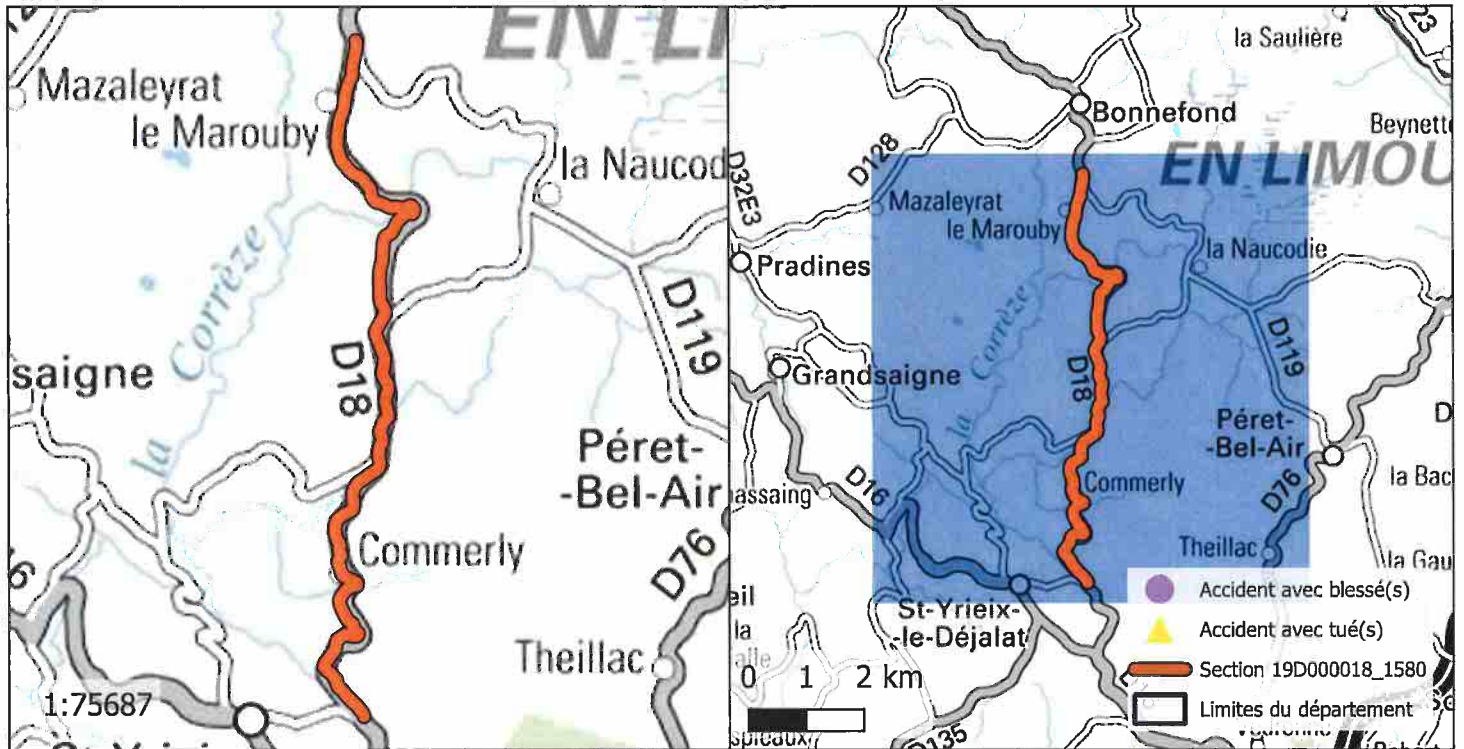

Pascal COSTE,
Président du Conseil Départemental

voies et délais de recours : Le présent arrêté peut faire l'objet d'un recours en annulation introduit devant le Tribunal administratif de Limoges, dans le délai de deux mois à compter de sa publication, au moyen de l'application Télérecours citoyens, accessible sur le site www.telerecours.fr ou par courrier à l'adresse suivante, 2 Cours Bugeaud, 87000 LIMOGES.

DÉROGATION AUX 80 KM/H ÉTUDE D'ACCIDENTALITÉ SECTION 19D000018_1580

CARACTÉRISTIQUES :

ROUTE : D18
 PR+ABSCISSE DEBUT : 40+176
 PR+ABSCISSE FIN : 49+40
 LONGUEUR : 8807 m
 COMMUNE(S) : Bonnefond, Saint-Yrieix-le-Déjalat
 CODE(S) INSEE : 19027, 19249



ACCIDENTALITÉ SUR LA PÉRIODE 2014-2018 (SOURCE BAAC) :

Index	PR	Abscisse	Date Heure	Commune	DCD	Blessés
-------	----	----------	------------	---------	-----	---------

OBSERVATIONS :

Pas d'accidentalité répétitive constatée sur la section durant la période observée.

DIRECTION DES ROUTES

A R R Ê T É 19D000018_1637

Portant réglementation permanente de la circulation
sur la Route Départementale 18 hors agglomération
sur le territoire de la commune de Bonnefond

LE PRÉSIDENT

VU la loi n° 82.213 du 2 mars 1982, modifiée, relative aux droits et libertés des Communes, des Départements et des Régions,

VU la loi n° 83.8 du 7 janvier 1983, modifiée, relative à la répartition des compétences entre les Communes, les Départements, les Régions et l'État,

VU le Code Général des Collectivités Territoriales (CGCT) et notamment l'article L. 3221-4-1,

VU le Code de la Route et notamment les articles R.411-1 à R.411-9, R.411-25 à R.411-28, R.413-1 à R.413-16, et 413-17-II,

VU l'arrêté interministériel du 24 novembre 1967, modifié, relatif à la signalisation des routes et autoroutes,

VU l'instruction interministérielle sur la signalisation routière (Livre 1 – 4^{ème} Partie – Signalisation de prescription) approuvée par l'arrêté interministériel du 7 juin 1977, modifié,

VU la loi d'Orientation des Mobilités n°2019-1428 du 24 décembre 2019, et notamment son article 36,

VU le Code de la Voirie Routière (et notamment son article L131-3),

VU le décret n° 2018-487 du 15 juin 2018,

VU l'étude d'accidentalité réalisée sur le réseau routier départemental de la Corrèze, et en particulier son extrait relatif à la section 19D000018_1637 annexé au présent arrêté,

VU l'avis favorable unanime du Conseil Départemental de la Corrèze en date du 5 juillet 2019,

VU l'avis favorable de la Commission Départementale de Sécurité Routière qui s'est réunie le 27 janvier 2020,

CONSIDERANT qu'en application des dispositions de l'article L.3221-4-1 du CGCT susvisé, le Président du Conseil Départemental peut fixer, pour les sections de routes hors agglomération relevant de sa compétence et ne comportant pas au moins deux voies affectées à un même sens de circulation, une vitesse maximale autorisée supérieure de 10 km/h à celle prévue par le Code de la route ;

CONSIDERANT qu'il ressort de l'extrait de l'étude d'accidentalité ci-annexé, spécialement conduite sur la section de voirie routière départementale n°18, objet du présent arrêté, implantée sur le territoire de la commune de Bonnefond entre les PR 49+40 et 50+104, qu'aucun accident n'a été enregistré au fichier d'accidentologie des accidents corporels sur la période de référence de cinq ans ;

CONSIDERANT que cette densité d'accidentalité nulle constatée au cours de ces cinq années, très majoritairement placées sous l'empire d'une vitesse maximale autorisée à 90km/h, témoigne de l'absence totale d'impact en matière de sécurité routière qui s'attache au relèvement de la vitesse maximale autorisée de 10 km/h sur la section en cause ;

CONSIDERANT également que l'augmentation de la vitesse maximale autorisée sur cette section ne présente pas de risque d'aggravation de l'accidentalité et aurait un effet neutre en matière de causalité des accidents eu égard notamment aux caractéristiques géométriques adaptées de l'axe concerné ;

CONSIDERANT que la généralisation du 80 km/h a au contraire pour conséquence d'augmenter les files d'accumulation de véhicules légers et de poids lourds nuisant à la sécurité et générant la prise de risque lors des dépassements ;

CONSIDERANT en tout état de cause que l'analyse de l'étude d'accidentalité dans sa globalité ne permet pas de mettre en évidence des zones d'accumulation d'accidents mortels mais qu'au contraire cette accidentologie est diffuse sur l'ensemble du réseau ;

CONSIDERANT par ailleurs que le Département a réalisé au cours des dernières années d'importantes opérations d'investissement ou actions tendant à supprimer les principales zones accidentogènes et qu'il mène au quotidien une surveillance de son réseau afin d'être réactif face à tout nouveau danger potentiel ;

CONSIDERANT le souci de la collectivité de mettre en cohérence les limitations de vitesse sur le réseau routier départemental en retrouvant un pas de 20 km/h entre les différentes zones traversées et ainsi, améliorer la lisibilité de la réglementation applicable et renforcer l'acceptation et l'observation des limitations en place ;

CONSIDERANT enfin qu'il s'infère de tout ce qui précède que la section de voirie routière départementale objet du présent arrêté ne présente pas d'incompatibilité en terme de sécurité routière avec une vitesse maximale autorisée relevée à 90 km/h en dehors des agglomérations et secteurs traversés justifiant, le cas échéant, une adaptation localisée de limitation de vitesse ;

ARRÊTE

Article 1er : La vitesse maximale autorisée est relevée à 90 km/h sur la RD 18 entre les PR 49+40 et 50+104.

Article 2 : Cette réglementation, applicable sur le réseau routier départemental, en dehors des agglomérations et des zones soumises à une réglementation locale plus contraignante, entre en vigueur à compter de la date de la publication du présent arrêté et de la mise en place de la signalisation réglementaire par les Services Techniques du Département.

Article 3 : Le présent arrêté est affiché dans la commune de Bonnefond.
Copie en est adressée aux Maires des communes concernées.

Article 4 : Copie du présent arrêté est adressée :

- à Monsieur le Préfet de la Corrèze ;
 - au Colonel commandant le Groupement de Gendarmerie Départementale de la Corrèze,
- chargés avec le Président du Conseil Départemental et chacun en ce qui le concerne, d'en assurer l'exécution.

Tulle, le 13 juillet 2023

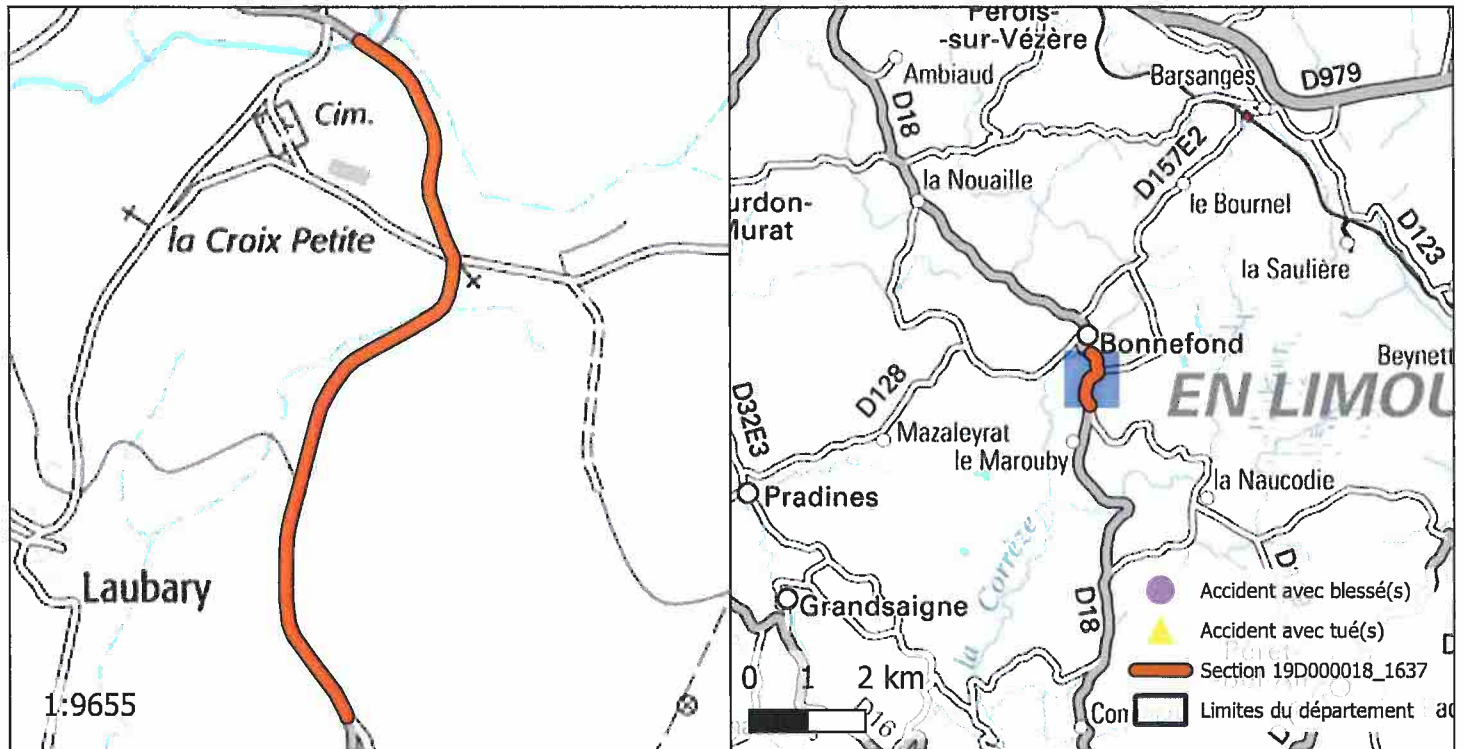

Pascal COSTE,
Président du Conseil Départemental

voies et délais de recours : Le présent arrêté peut faire l'objet d'un recours en annulation introduit devant le Tribunal administratif de Limoges, dans le délai de deux mois à compter de sa publication, au moyen de l'application Télérecours citoyens, accessible sur le site www.telerecours.fr ou par courrier à l'adresse suivante, 2 Cours Bugeaud, 87000 LIMOGES.

DÉROGATION AUX 80 KM/H ÉTUDE D'ACCIDENTALITÉ SECTION 19D000018_1637

CARACTÉRISTIQUES :

ROUTE : D18
 PR+ABSCISSE DEBUT : 49+40
 PR+ABSCISSE FIN : 50+104
 LONGUEUR : 1060 m
 COMMUNE(S) : Bonnefond
 CODE(S) INSEE : 19027



ACCIDENTALITÉ SUR LA PÉRIODE 2014-2018 (SOURCE BAAC) :

Index	PR	Abscisse	Date Heure	Commune	DCD	Blessés
-------	----	----------	------------	---------	-----	---------

OBSERVATIONS :

Pas d'accidentalité répétitive constatée sur la section durant la période observée.

DIRECTION DES ROUTES

A R R Ê T É 19D000018_1656

Portant réglementation permanente de la circulation
sur la Route Départementale 18 hors agglomération
sur le territoire des communes de Bugeat et Bonnefond

LE PRÉSIDENT

VU la loi n° 82.213 du 2 mars 1982, modifiée, relative aux droits et libertés des Communes, des Départements et des Régions,

VU la loi n° 83.8 du 7 janvier 1983, modifiée, relative à la répartition des compétences entre les Communes, les Départements, les Régions et l'État,

VU le Code Général des Collectivités Territoriales (CGCT) et notamment l'article L. 3221-4-1,

VU le Code de la Route et notamment les articles R.411-1 à R.411-9, R.411-25 à R.411-28, R.413-1 à R.413-16, et 413-17-II,

VU l'arrêté interministériel du 24 novembre 1967, modifié, relatif à la signalisation des routes et autoroutes,

VU l'instruction interministérielle sur la signalisation routière (Livre 1 – 4^{ème} Partie – Signalisation de prescription) approuvée par l'arrêté interministériel du 7 juin 1977, modifié,

VU la Loi d'Orientation des Mobilités n°2019-1428 du 24 décembre 2019, et notamment son article 36,

VU le Code de la Voirie Routière (et notamment son article L131-3),

VU le décret n° 2018-487 du 15 juin 2018,

VU l'étude d'accidentalité réalisée sur le réseau routier départemental de la Corrèze, et en particulier son extrait relatif à la section 19D000018_1656 annexé au présent arrêté,

VU l'avis favorable unanime du Conseil Départemental de la Corrèze en date du 5 juillet 2019,

VU l'avis favorable de la Commission Départementale de Sécurité Routière qui s'est réunie le 27 janvier 2020,

CONSIDERANT qu'en application des dispositions de l'article L.3221-4-1 du CGCT susvisé, le Président du Conseil Départemental peut fixer, pour les sections de routes hors agglomération relevant de sa compétence et ne comportant pas au moins deux voies affectées à un même sens de circulation, une vitesse maximale autorisée supérieure de 10 km/h à celle prévue par le Code de la route ;

CONSIDERANT qu'il ressort de l'extrait de l'étude d'accidentalité ci-annexé, spécialement conduite sur la section de voirie routière départementale n°18, objet du présent arrêté, implantée sur le territoire des communes de Bugeat et Bonnefond entre les PR 50+951 et 60+394, qu'aucun accident n'a été enregistré au fichier d'accidentologie des accidents corporels sur la période de référence de cinq ans ;

CONSIDERANT que cette densité d'accidentalité nulle constatée au cours de ces cinq années, très majoritairement placées sous l'empire d'une vitesse maximale autorisée à 90km/h, témoigne de l'absence totale d'impact en matière de sécurité routière qui s'attache au relèvement de la vitesse maximale autorisée de 10 km/h sur la section en cause ;

CONSIDERANT également que l'augmentation de la vitesse maximale autorisée sur cette section ne présente pas de risque d'aggravation de l'accidentalité et aurait un effet neutre en matière de causalité des accidents eu égard notamment aux caractéristiques géométriques adaptées de l'axe concerné ;

CONSIDERANT que la généralisation du 80 km/h a au contraire pour conséquence d'augmenter les files d'accumulation de véhicules légers et de poids lourds nuisant à la sécurité et générant la prise de risque lors des dépassements ;

CONSIDERANT en tout état de cause que l'analyse de l'étude d'accidentalité dans sa globalité ne permet pas de mettre en évidence des zones d'accumulation d'accidents mortels mais qu'au contraire cette accidentologie est diffuse sur l'ensemble du réseau ;

CONSIDERANT par ailleurs que le Département a réalisé au cours des dernières années d'importantes opérations d'investissement ou actions tendant à supprimer les principales zones accidentogènes et qu'il mène au quotidien une surveillance de son réseau afin d'être réactif face à tout nouveau danger potentiel ;

CONSIDERANT le souci de la collectivité de mettre en cohérence les limitations de vitesse sur le réseau routier départemental en retrouvant un pas de 20 km/h entre les différentes zones traversées et ainsi, améliorer la lisibilité de la réglementation applicable et renforcer l'acceptation et l'observation des limitations en place ;

CONSIDERANT enfin qu'il s'infère de tout ce qui précède que la section de voirie routière départementale objet du présent arrêté ne présente pas d'incompatibilité en terme de sécurité routière avec une vitesse maximale autorisée relevée à 90 km/h en dehors des agglomérations et secteurs traversés justifiant, le cas échéant, une adaptation localisée de limitation de vitesse ;

ARRÊTE

Article 1er : La vitesse maximale autorisée est relevée à 90 km/h sur la RD 18 entre les PR 50+951 et 60+394.

Article 2 : Cette réglementation, applicable sur le réseau routier départemental, en dehors des agglomérations et des zones soumises à une réglementation locale plus contraignante, entre en vigueur à compter de la date de la publication du présent arrêté et de la mise en place de la signalisation réglementaire par les Services Techniques du Département.

Article 3 : Le présent arrêté est affiché dans les communes de Bugeat et Bonnefond.
Copie en est adressée aux Maires des communes concernées.

Article 4 : Copie du présent arrêté est adressée :

- à Monsieur le Préfet de la Corrèze ;
 - au Colonel commandant le Groupement de Gendarmerie Départementale de la Corrèze,
- chargés avec le Président du Conseil Départemental et chacun en ce qui le concerne, d'en assurer l'exécution.

Tulle, le 13 juillet 2023

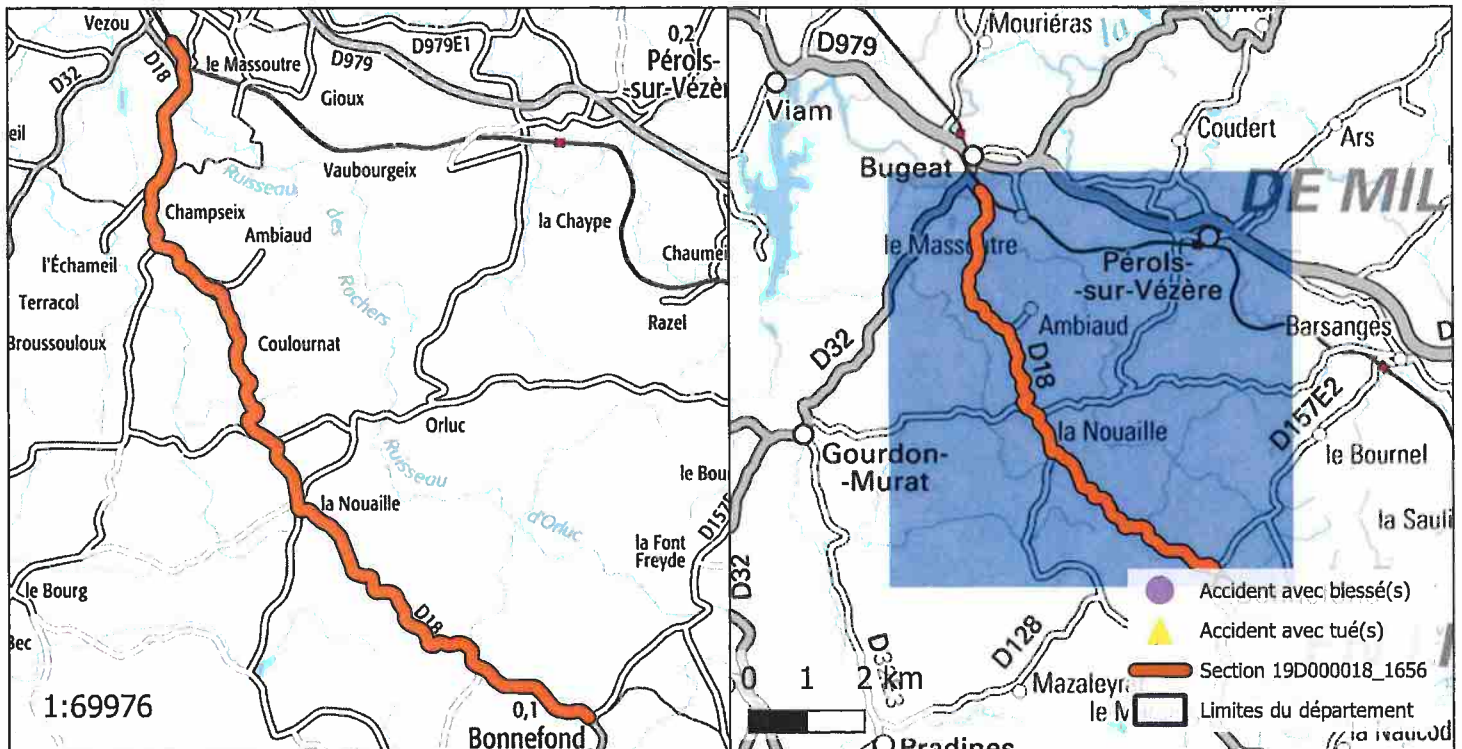

Pascal COSTE,
Président du Conseil Départemental

voies et délais de recours : Le présent arrêté peut faire l'objet d'un recours en annulation introduit devant le Tribunal administratif de Limoges, dans le délai de deux mois à compter de sa publication, au moyen de l'application Télérecours citoyens, accessible sur le site www.telerecours.fr ou par courrier à l'adresse suivante, 2 Cours Bugeaud, 87000 LIMOGES.

DÉROGATION AUX 80 KM/H ÉTUDE D'ACCIDENTALITÉ SECTION 19D000018_1656

CARACTÉRISTIQUES :

ROUTE : D18
 PR+ABSCISSE DEBUT : 50+951
 PR+ABSCISSE FIN : 60+394
 LONGUEUR : 9461 m
 COMMUNE(S) : Bugeat, Bonnefond
 CODE(S) INSEE : 19033, 19027



ACCIDENTALITÉ SUR LA PÉRIODE 2014-2018 (SOURCE BAAC) :

Index	PR	Abscisse	Date Heure	Commune	DCD	Blessés
-------	----	----------	------------	---------	-----	---------

OBSERVATIONS :

Pas d'accidentalité répétitive constatée sur la section durant la période observée.

DIRECTION DES ROUTES

A R R Ê T É 19D000019_0550

Portant réglementation permanente de la circulation sur la Route Départementale 19 hors agglomération sur le territoire de la commune de Saint-Cernin-de-Larche

LE PRÉSIDENT

VU la loi n° 82.213 du 2 mars 1982, modifiée, relative aux droits et libertés des Communes, des Départements et des Régions,

VU la loi n° 83.8 du 7 janvier 1983, modifiée, relative à la répartition des compétences entre les Communes, les Départements, les Régions et l'État,

VU le Code Général des Collectivités Territoriales (CGCT) et notamment l'article L. 3221-4-1,

VU le Code de la Route et notamment les articles R.411-1 à R.411-9, R.411-25 à R.411-28, R.413-1 à R.413-16, et 413-17-II,

VU l'arrêté interministériel du 24 novembre 1967, modifié, relatif à la signalisation des routes et autoroutes,

VU l'instruction interministérielle sur la signalisation routière (Livre 1 – 4^{ème} Partie – Signalisation de prescription) approuvée par l'arrêté interministériel du 7 juin 1977, modifié,

VU la Loi d'Orientation des Mobilités n°2019-1428 du 24 décembre 2019, et notamment son article 36,

VU le Code de la Voirie Routière (et notamment son article L131-3),

VU le décret n° 2018-487 du 15 juin 2018,

VU l'étude d'accidentalité réalisée sur le réseau routier départemental de la Corrèze, et en particulier son extrait relatif à la section 19D000019_0550 annexé au présent arrêté,

VU l'avis favorable unanime du Conseil Départemental de la Corrèze en date du 5 juillet 2019,

VU l'avis favorable de la Commission Départementale de Sécurité Routière qui s'est réunie le 27 janvier 2020,

CONSIDERANT qu'en application des dispositions de l'article L.3221-4-1 du CGCT susvisé, le Président du Conseil Départemental peut fixer, pour les sections de routes hors agglomération relevant de sa compétence et ne comportant pas au moins deux voies affectées à un même sens de circulation, une vitesse maximale autorisée supérieure de 10 km/h à celle prévue par le Code de la route ;

CONSIDERANT qu'il ressort de l'extrait de l'étude d'accidentalité ci-annexé, spécialement conduite sur la section de voirie routière départementale n°19, objet du présent arrêté, implantée sur le territoire de la commune de Saint-Cernin-de-Larche entre les PR 2+566 et 2+761, qu'aucun accident n'a été enregistré au fichier d'accidentologie des accidents corporels sur la période de référence de cinq ans ;

CONSIDERANT que cette densité d'accidentalité nulle constatée au cours de ces cinq années, très majoritairement placées sous l'empire d'une vitesse maximale autorisée à 90km/h, témoigne de l'absence totale d'impact en matière de sécurité routière qui s'attache au relèvement de la vitesse maximale autorisée de 10 km/h sur la section en cause ;

CONSIDERANT également que l'augmentation de la vitesse maximale autorisée sur cette section ne présente pas de risque d'aggravation de l'accidentalité et aurait un effet neutre en matière de causalité des accidents eu égard notamment aux caractéristiques géométriques adaptées de l'axe concerné ;

CONSIDERANT que la généralisation du 80 km/h a au contraire pour conséquence d'augmenter les files d'accumulation de véhicules légers et de poids lourds nuisant à la sécurité et générant la prise de risque lors des dépassements ;

CONSIDERANT en tout état de cause que l'analyse de l'étude d'accidentalité dans sa globalité ne permet pas de mettre en évidence des zones d'accumulation d'accidents mortels mais qu'au contraire cette accidentologie est diffuse sur l'ensemble du réseau ;

CONSIDERANT par ailleurs que le Département a réalisé au cours des dernières années d'importantes opérations d'investissement ou actions tendant à supprimer les principales zones accidentogènes et qu'il mène au quotidien une surveillance de son réseau afin d'être réactif face à tout nouveau danger potentiel ;

CONSIDERANT le souci de la collectivité de mettre en cohérence les limitations de vitesse sur le réseau routier départemental en retrouvant un pas de 20 km/h entre les différentes zones traversées et ainsi, améliorer la lisibilité de la réglementation applicable et renforcer l'acceptation et l'observation des limitations en place ;

CONSIDERANT enfin qu'il s'infère de tout ce qui précède que la section de voirie routière départementale objet du présent arrêté ne présente pas d'incompatibilité en terme de sécurité routière avec une vitesse maximale autorisée relevée à 90 km/h en dehors des agglomérations et secteurs traversés justifiant, le cas échéant, une adaptation localisée de limitation de vitesse ;

ARRÊTE

Article 1er : La vitesse maximale autorisée est relevée à 90 km/h sur la RD 19 entre les PR 2+566 et 2+761.

Article 2 : Cette réglementation, applicable sur le réseau routier départemental, en dehors des agglomérations et des zones soumises à une réglementation locale plus contraignante, entre en vigueur à compter de la date de la publication du présent arrêté et de la mise en place de la signalisation réglementaire par les Services Techniques du Département.

Article 3 : Le présent arrêté est affiché dans la commune de Saint-Cernin-de-Larche. Copie en est adressée aux Maires des communes concernées.

Article 4 : Copie du présent arrêté est adressée :

- à Monsieur le Préfet de la Corrèze ;
 - au Colonel commandant le Groupement de Gendarmerie Départementale de la Corrèze,
- chargés avec le Président du Conseil Départemental et chacun en ce qui le concerne, d'en assurer l'exécution.

Tulle, le 13 juillet 2023

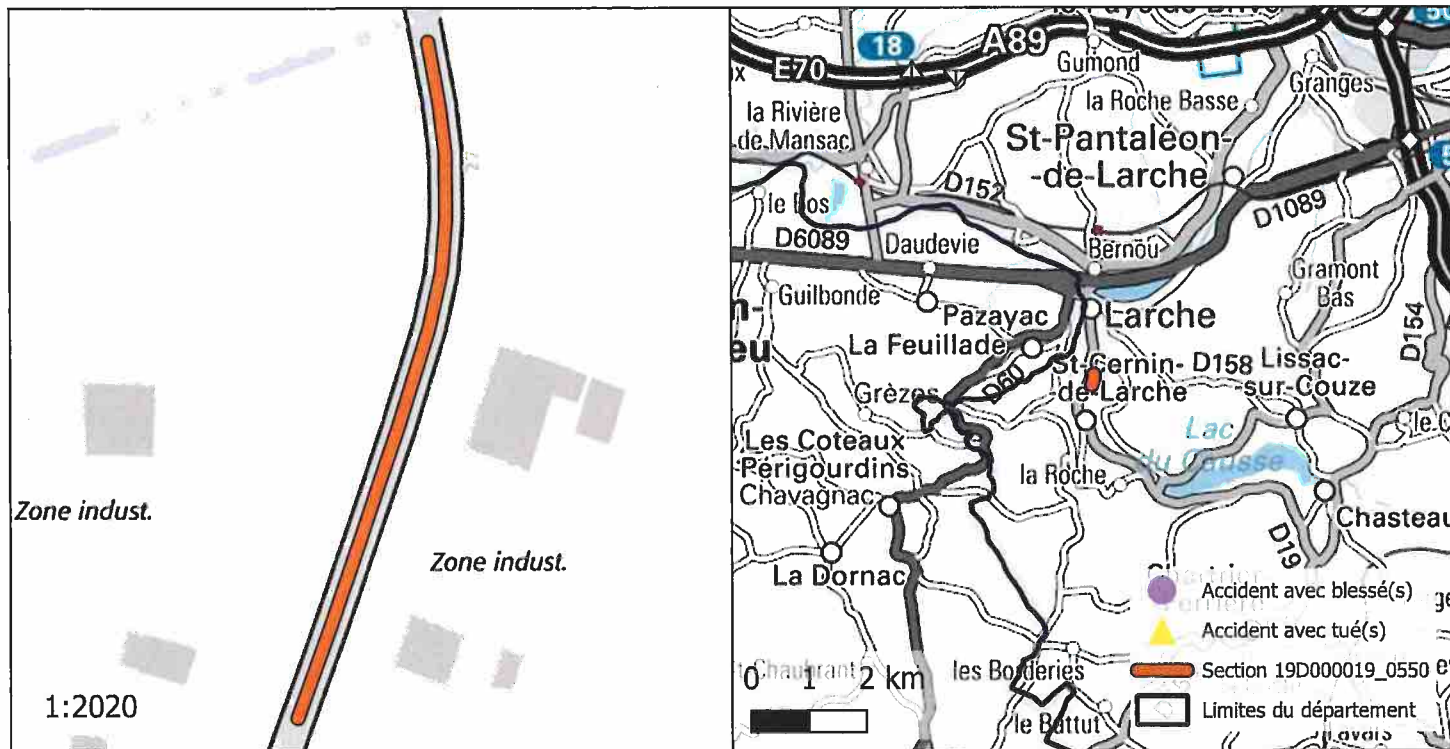

Pascal COSTE,
Président du Conseil Départemental

voies et délais de recours : Le présent arrêté peut faire l'objet d'un recours en annulation introduit devant le Tribunal administratif de Limoges, dans le délai de deux mois à compter de sa publication, au moyen de l'application Télérecours citoyens, accessible sur le site www.telerecours.fr ou par courrier à l'adresse suivante, 2 Cours Bugeaud, 87000 LIMOGES.

DÉROGATION AUX 80 KM/H ÉTUDE D'ACCIDENTALITÉ SECTION 19D000019_0550

CARACTÉRISTIQUES :

ROUTE : D19
 PR+ABSCISSE DEBUT : 2+566
 PR+ABSCISSE FIN : 2+761
 LONGUEUR : 195 m
 COMMUNE(S) : Saint-Cernin-de-Larche
 CODE(S) INSEE : 19191



ACCIDENTALITÉ SUR LA PÉRIODE 2014-2018 (SOURCE BAAC) :

Index	PR	Abscisse	Date Heure	Commune	DCD	Blessés
-------	----	----------	------------	---------	-----	---------

OBSERVATIONS :

Pas d'accidentalité répétitive constatée sur la section durant la période observée.

DIRECTION DES ROUTES

A R R Ê T É 19D000019_0618

Portant réglementation permanente de la circulation sur la Route Départementale 19 hors agglomération sur le territoire de la commune de Saint-Cernin-de-Larche

LE PRÉSIDENT

VU la loi n° 82.213 du 2 mars 1982, modifiée, relative aux droits et libertés des Communes, des Départements et des Régions,

VU la loi n° 83.8 du 7 janvier 1983, modifiée, relative à la répartition des compétences entre les Communes, les Départements, les Régions et l'État,

VU le Code Général des Collectivités Territoriales (CGCT) et notamment l'article L. 3221-4-1,

VU le Code de la Route et notamment les articles R.411-1 à R.411-9, R.411-25 à R.411-28, R.413-1 à R.413-16, et 413-17-II,

VU l'arrêté interministériel du 24 novembre 1967, modifié, relatif à la signalisation des routes et autoroutes,

VU l'instruction interministérielle sur la signalisation routière (Livre 1 – 4^{ème} Partie – Signalisation de prescription) approuvée par l'arrêté interministériel du 7 juin 1977, modifié,

VU la Loi d'Orientation des Mobilités n°2019-1428 du 24 décembre 2019, et notamment son article 36,

VU le Code de la Voirie Routière (et notamment son article L131-3),

VU le décret n° 2018-487 du 15 juin 2018,

VU l'étude d'accidentalité réalisée sur le réseau routier départemental de la Corrèze, et en particulier son extrait relatif à la section 19D000019_0618 annexé au présent arrêté,

VU l'avis favorable unanime du Conseil Départemental de la Corrèze en date du 5 juillet 2019,

VU l'avis favorable de la Commission Départementale de Sécurité Routière qui s'est réunie le 27 janvier 2020,

CONSIDERANT qu'en application des dispositions de l'article L.3221-4-1 du CGCT susvisé, le Président du Conseil Départemental peut fixer, pour les sections de routes hors agglomération relevant de sa compétence et ne comportant pas au moins deux voies affectées à un même sens de circulation, une vitesse maximale autorisée supérieure de 10 km/h à celle prévue par le Code de la route ;

CONSIDERANT qu'il ressort de l'extrait de l'étude d'accidentalité ci-annexé, spécialement conduite sur la section de voirie routière départementale n°19, objet du présent arrêté, implantée sur le territoire de la commune de Saint-Cernin-de-Larche entre les PR 3+626 et 4+647, qu'aucun accident n'a été enregistré au fichier d'accidentologie des accidents corporels sur la période de référence de cinq ans ;

CONSIDERANT que cette densité d'accidentalité nulle constatée au cours de ces cinq années, très majoritairement placées sous l'empire d'une vitesse maximale autorisée à 90km/h, témoigne de l'absence totale d'impact en matière de sécurité routière qui s'attache au relèvement de la vitesse maximale autorisée de 10 km/h sur la section en cause ;

CONSIDERANT également que l'augmentation de la vitesse maximale autorisée sur cette section ne présente pas de risque d'aggravation de l'accidentalité et aurait un effet neutre en matière de causalité des accidents eu égard notamment aux caractéristiques géométriques adaptées de l'axe concerné ;

CONSIDERANT que la généralisation du 80 km/h a au contraire pour conséquence d'augmenter les files d'accumulation de véhicules légers et de poids lourds nuisant à la sécurité et générant la prise de risque lors des dépassements ;

CONSIDERANT en tout état de cause que l'analyse de l'étude d'accidentalité dans sa globalité ne permet pas de mettre en évidence des zones d'accumulation d'accidents mortels mais qu'au contraire cette accidentologie est diffuse sur l'ensemble du réseau ;

CONSIDERANT par ailleurs que le Département a réalisé au cours des dernières années d'importantes opérations d'investissement ou actions tendant à supprimer les principales zones accidentogènes et qu'il mène au quotidien une surveillance de son réseau afin d'être réactif face à tout nouveau danger potentiel ;

CONSIDERANT le souci de la collectivité de mettre en cohérence les limitations de vitesse sur le réseau routier départemental en retrouvant un pas de 20 km/h entre les différentes zones traversées et ainsi, améliorer la lisibilité de la réglementation applicable et renforcer l'acceptation et l'observation des limitations en place ;

CONSIDERANT enfin qu'il s'infère de tout ce qui précède que la section de voirie routière départementale objet du présent arrêté ne présente pas d'incompatibilité en terme de sécurité routière avec une vitesse maximale autorisée relevée à 90 km/h en dehors des agglomérations et secteurs traversés justifiant, le cas échéant, une adaptation localisée de limitation de vitesse ;

ARRÊTE

Article 1er : La vitesse maximale autorisée est relevée à 90 km/h sur la RD 19 entre les PR 3+626 et 4+647.

Article 2 : Cette réglementation, applicable sur le réseau routier départemental, en dehors des agglomérations et des zones soumises à une réglementation locale plus contraignante, entre en vigueur à compter de la date de la publication du présent arrêté et de la mise en place de la signalisation réglementaire par les Services Techniques du Département.

Article 3 : Le présent arrêté est affiché dans la commune de Saint-Cernin-de-Larche. Copie en est adressée aux Maires des communes concernées.

Article 4 : Copie du présent arrêté est adressée :

- à Monsieur le Préfet de la Corrèze ;
 - au Colonel commandant le Groupement de Gendarmerie Départementale de la Corrèze,
- chargés avec le Président du Conseil Départemental et chacun en ce qui le concerne, d'en assurer l'exécution.

Tulle, le 13 juillet 2023

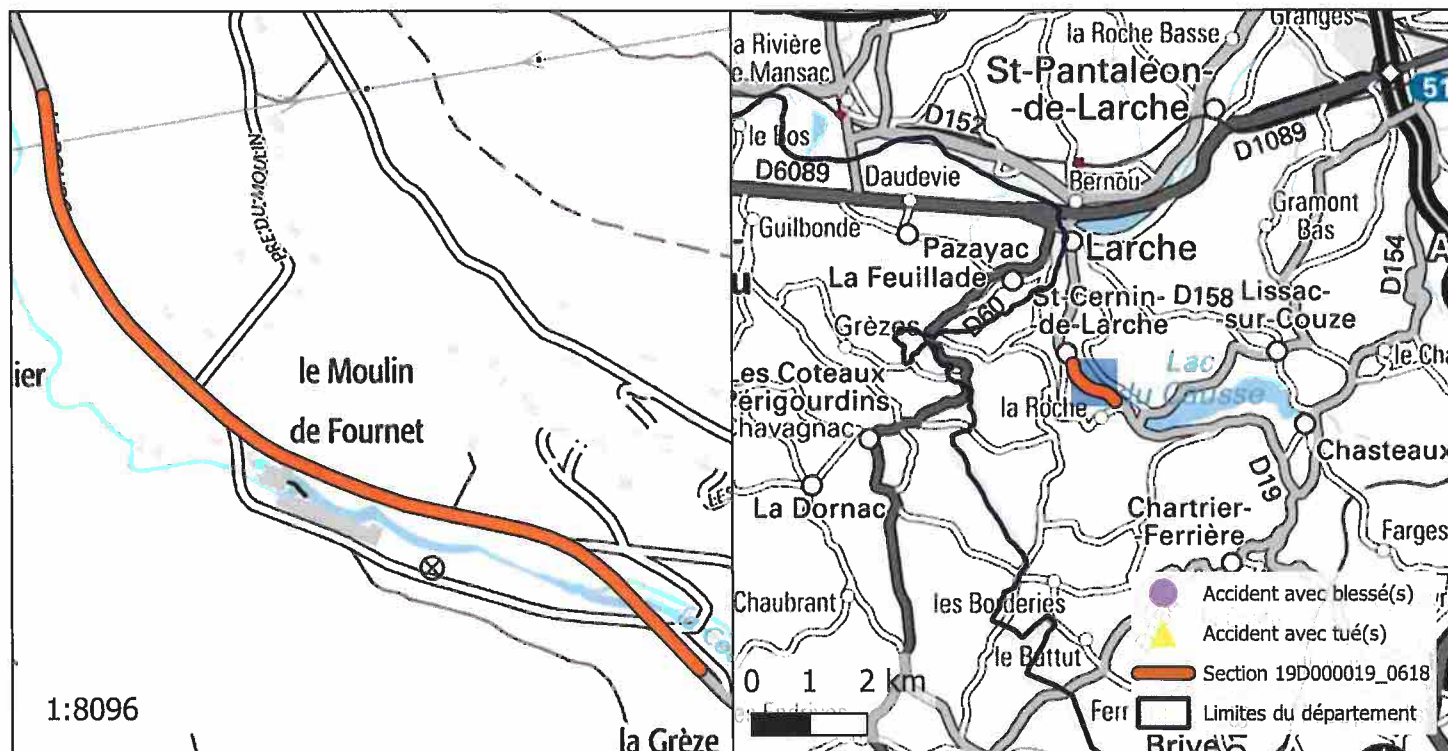

Pascal COSTE,
Président du Conseil Départemental

voies et délais de recours : Le présent arrêté peut faire l'objet d'un recours en annulation introduit devant le Tribunal administratif de Limoges, dans le délai de deux mois à compter de sa publication, au moyen de l'application Télérecours citoyens, accessible sur le site www.telerecours.fr ou par courrier à l'adresse suivante, 2 Cours Bugeaud, 87000 LIMOGES.

DÉROGATION AUX 80 KM/H ÉTUDE D'ACCIDENTALITÉ SECTION 19D000019_0618

CARACTÉRISTIQUES :

ROUTE : D19
 PR+ABSCISSE DEBUT : 3+626
 PR+ABSCISSE FIN : 4+647
 LONGUEUR : 1045 m
 COMMUNE(S) : Saint-Cernin-de-Larche
 CODE(S) INSEE : 19191



ACCIDENTALITÉ SUR LA PÉRIODE 2014-2018 (SOURCE BAAC) :

Index	PR	Abscisse	Date Heure	Commune	DCD	Blessés
-------	----	----------	------------	---------	-----	---------

OBSERVATIONS :

Pas d'accidentalité répétitive constatée sur la section durant la période observée.

DIRECTION DES ROUTES

A R R Ê T É 19D000019_0715

Portant réglementation permanente de la circulation sur la Route Départementale 19 hors agglomération sur le territoire de la commune de Saint-Cernin-de-Larche

LE PRÉSIDENT

VU la loi n° 82.213 du 2 mars 1982, modifiée, relative aux droits et libertés des Communes, des Départements et des Régions,

VU la loi n° 83.8 du 7 janvier 1983, modifiée, relative à la répartition des compétences entre les Communes, les Départements, les Régions et l'État,

VU le Code Général des Collectivités Territoriales (CGCT) et notamment l'article L. 3221-4-1,

VU le Code de la Route et notamment les articles R.411-1 à R.411-9, R.411-25 à R.411-28, R.413-1 à R.413-16, et 413-17-II,

VU l'arrêté interministériel du 24 novembre 1967, modifié, relatif à la signalisation des routes et autoroutes,

VU l'instruction interministérielle sur la signalisation routière (Livre 1 – 4^{ème} Partie – Signalisation de prescription) approuvée par l'arrêté interministériel du 7 juin 1977, modifié,

VU la Loi d'Orientation des Mobilités n°2019-1428 du 24 décembre 2019, et notamment son article 36,

VU le Code de la Voirie Routière (et notamment son article L131-3),

VU le décret n° 2018-487 du 15 juin 2018,

VU l'étude d'accidentalité réalisée sur le réseau routier départemental de la Corrèze, et en particulier son extrait relatif à la section 19D000019_0715 annexé au présent arrêté,

VU l'avis favorable unanime du Conseil Départemental de la Corrèze en date du 5 juillet 2019,

VU l'avis favorable de la Commission Départementale de Sécurité Routière qui s'est réunie le 27 janvier 2020,

CONSIDERANT qu'en application des dispositions de l'article L.3221-4-1 du CGCT susvisé, le Président du Conseil Départemental peut fixer, pour les sections de routes hors agglomération relevant de sa compétence et ne comportant pas au moins deux voies affectées à un même sens de circulation, une vitesse maximale autorisée supérieure de 10 km/h à celle prévue par le Code de la route ;

CONSIDERANT qu'il ressort de l'extrait de l'étude d'accidentalité ci-annexé, spécialement conduite sur la section de voirie routière départementale n°19, objet du présent arrêté, implantée sur le territoire de la commune de Saint-Cernin-de-Larche entre les PR 5+30 et 5+83, qu'aucun accident n'a été enregistré au fichier d'accidentologie des accidents corporels sur la période de référence de cinq ans ;

CONSIDERANT que cette densité d'accidentalité nulle constatée au cours de ces cinq années, très majoritairement placées sous l'empire d'une vitesse maximale autorisée à 90km/h, témoigne de l'absence totale d'impact en matière de sécurité routière qui s'attache au relèvement de la vitesse maximale autorisée de 10 km/h sur la section en cause ;

CONSIDERANT également que l'augmentation de la vitesse maximale autorisée sur cette section ne présente pas de risque d'aggravation de l'accidentalité et aurait un effet neutre en matière de causalité des accidents eu égard notamment aux caractéristiques géométriques adaptées de l'axe concerné ;

CONSIDERANT que la généralisation du 80 km/h a au contraire pour conséquence d'augmenter les files d'accumulation de véhicules légers et de poids lourds nuisant à la sécurité et générant la prise de risque lors des dépassements ;

CONSIDERANT en tout état de cause que l'analyse de l'étude d'accidentalité dans sa globalité ne permet pas de mettre en évidence des zones d'accumulation d'accidents mortels mais qu'au contraire cette accidentologie est diffuse sur l'ensemble du réseau ;

CONSIDERANT par ailleurs que le Département a réalisé au cours des dernières années d'importantes opérations d'investissement ou actions tendant à supprimer les principales zones accidentogènes et qu'il mène au quotidien une surveillance de son réseau afin d'être réactif face à tout nouveau danger potentiel ;

CONSIDERANT le souci de la collectivité de mettre en cohérence les limitations de vitesse sur le réseau routier départemental en retrouvant un pas de 20 km/h entre les différentes zones traversées et ainsi, améliorer la lisibilité de la réglementation applicable et renforcer l'acceptation et l'observation des limitations en place ;

CONSIDERANT enfin qu'il s'infère de tout ce qui précède que la section de voirie routière départementale objet du présent arrêté ne présente pas d'incompatibilité en terme de sécurité routière avec une vitesse maximale autorisée relevée à 90 km/h en dehors des agglomérations et secteurs traversés justifiant, le cas échéant, une adaptation localisée de limitation de vitesse ;

ARRÊTE

Article 1er : La vitesse maximale autorisée est relevée à 90 km/h sur la RD 19 entre les PR 5+30 et 5+83.

Article 2 : Cette réglementation, applicable sur le réseau routier départemental, en dehors des agglomérations et des zones soumises à une réglementation locale plus contraignante, entre en vigueur à compter de la date de la publication du présent arrêté et de la mise en place de la signalisation réglementaire par les Services Techniques du Département.

Article 3 : Le présent arrêté est affiché dans la commune de Saint-Cernin-de-Larche.
Copie en est adressée aux Maires des communes concernées.

Article 4 : Copie du présent arrêté est adressée :

- à Monsieur le Préfet de la Corrèze ;
 - au Colonel commandant le Groupement de Gendarmerie Départementale de la Corrèze,
- chargés avec le Président du Conseil Départemental et chacun en ce qui le concerne, d'en assurer l'exécution.

Tulle, le 13 juillet 2023

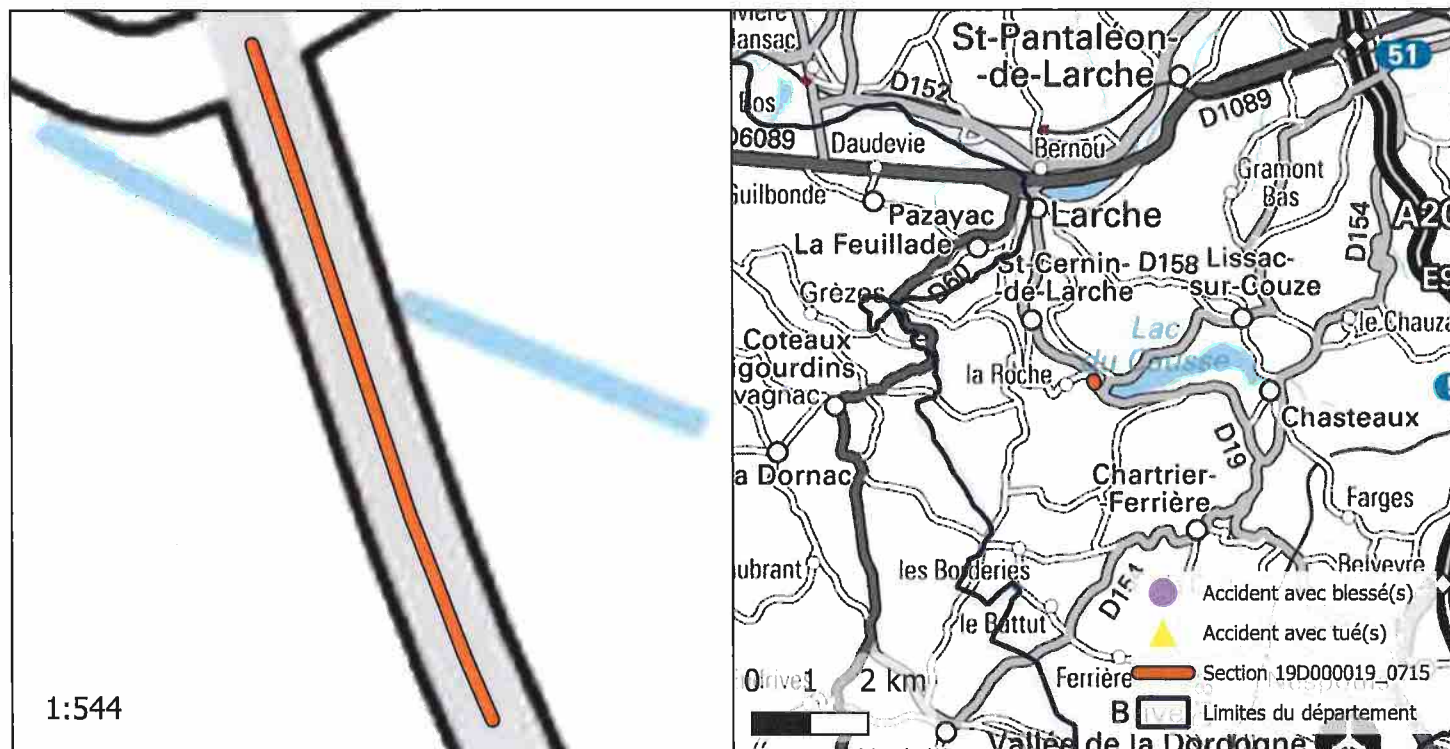

Pascal COSTE,
Président du Conseil Départemental

voies et délais de recours : Le présent arrêté peut faire l'objet d'un recours en annulation introduit devant le Tribunal administratif de Limoges, dans le délai de deux mois à compter de sa publication, au moyen de l'application Télérecours citoyens, accessible sur le site www.telerecours.fr ou par courrier à l'adresse suivante, 2 Cours Bugeaud, 87000 LIMOGES.

DÉROGATION AUX 80 KM/H ÉTUDE D'ACCIDENTALITÉ SECTION 19D000019_0715

CARACTÉRISTIQUES :

ROUTE : D19
 PR+ABSCISSE DEBUT : 5+30
 PR+ABSCISSE FIN : 5+83
 LONGUEUR : 54 m
 COMMUNE(S) : Saint-Cernin-de-Larche
 CODE(S) INSEE : 19191



ACCIDENTALITÉ SUR LA PÉRIODE 2014-2018 (SOURCE BAAC) :

Index	PR	Abscisse	Date Heure	Commune	DCD	Blessés
-------	----	----------	------------	---------	-----	---------

OBSERVATIONS :

Pas d'accidentalité répétitive constatée sur la section durant la période observée.

DIRECTION DES ROUTES

A R R Ê T É 19D000019_1816

Portant réglementation permanente de la circulation sur la Route Départementale 19 hors agglomération sur le territoire de la commune de Saint-Cernin-de-Larche

LE PRÉSIDENT

VU la loi n° 82.213 du 2 mars 1982, modifiée, relative aux droits et libertés des Communes, des Départements et des Régions,

VU la loi n° 83.8 du 7 janvier 1983, modifiée, relative à la répartition des compétences entre les Communes, les Départements, les Régions et l'État,

VU le Code Général des Collectivités Territoriales (CGCT) et notamment l'article L. 3221-4-1,

VU le Code de la Route et notamment les articles R.411-1 à R.411-9, R.411-25 à R.411-28, R.413-1 à R.413-16, et 413-17-II,

VU l'arrêté interministériel du 24 novembre 1967, modifié, relatif à la signalisation des routes et autoroutes,

VU l'instruction interministérielle sur la signalisation routière (Livre 1 – 4^{ème} Partie – Signalisation de prescription) approuvée par l'arrêté interministériel du 7 juin 1977, modifié,

VU la Loi d'Orientation des Mobilités n°2019-1428 du 24 décembre 2019, et notamment son article 36,

VU le Code de la Voirie Routière (et notamment son article L131-3),

VU le décret n° 2018-487 du 15 juin 2018,

VU l'étude d'accidentalité réalisée sur le réseau routier départemental de la Corrèze, et en particulier son extrait relatif à la section 19D000019_1816 annexé au présent arrêté,

VU l'avis favorable unanime du Conseil Départemental de la Corrèze en date du 5 juillet 2019,

VU l'avis favorable de la Commission Départementale de Sécurité Routière qui s'est réunie le 27 janvier 2020,

CONSIDERANT qu'en application des dispositions de l'article L.3221-4-1 du CGCT susvisé, le Président du Conseil Départemental peut fixer, pour les sections de routes hors agglomération relevant de sa compétence et ne comportant pas au moins deux voies affectées à un même sens de circulation, une vitesse maximale autorisée supérieure de 10 km/h à celle prévue par le Code de la route ;

CONSIDERANT qu'il ressort de l'extrait de l'étude d'accidentalité ci-annexé, spécialement conduite sur la section de voirie routière départementale n°19, objet du présent arrêté, implantée sur le territoire de la commune de Saint-Cernin-de-Larche entre les PR 5+83 et 5+221, qu'aucun accident n'a été enregistré au fichier d'accidentologie des accidents corporels sur la période de référence de cinq ans ;

CONSIDERANT que cette densité d'accidentalité nulle constatée au cours de ces cinq années, très majoritairement placées sous l'empire d'une vitesse maximale autorisée à 90km/h, témoigne de l'absence totale d'impact en matière de sécurité routière qui s'attache au relèvement de la vitesse maximale autorisée de 10 km/h sur la section en cause ;

CONSIDERANT également que l'augmentation de la vitesse maximale autorisée sur cette section ne présente pas de risque d'aggravation de l'accidentalité et aurait un effet neutre en matière de causalité des accidents eu égard notamment aux caractéristiques géométriques adaptées de l'axe concerné ;

CONSIDERANT que la généralisation du 80 km/h a au contraire pour conséquence d'augmenter les files d'accumulation de véhicules légers et de poids lourds nuisant à la sécurité et générant la prise de risque lors des dépassements ;

CONSIDERANT en tout état de cause que l'analyse de l'étude d'accidentalité dans sa globalité ne permet pas de mettre en évidence des zones d'accumulation d'accidents mortels mais qu'au contraire cette accidentologie est diffuse sur l'ensemble du réseau ;

CONSIDERANT par ailleurs que le Département a réalisé au cours des dernières années d'importantes opérations d'investissement ou actions tendant à supprimer les principales zones accidentogènes et qu'il mène au quotidien une surveillance de son réseau afin d'être réactif face à tout nouveau danger potentiel ;

CONSIDERANT le souci de la collectivité de mettre en cohérence les limitations de vitesse sur le réseau routier départemental en retrouvant un pas de 20 km/h entre les différentes zones traversées et ainsi, améliorer la lisibilité de la réglementation applicable et renforcer l'acceptation et l'observation des limitations en place ;

CONSIDERANT enfin qu'il s'infère de tout ce qui précède que la section de voirie routière départementale objet du présent arrêté ne présente pas d'incompatibilité en terme de sécurité routière avec une vitesse maximale autorisée relevée à 90 km/h en dehors des agglomérations et secteurs traversés justifiant, le cas échéant, une adaptation localisée de limitation de vitesse ;

ARRÊTE

Article 1er : La vitesse maximale autorisée est relevée à 90 km/h sur la RD 19 entre les PR 5+83 et 5+221.

Article 2 : Cette réglementation, applicable sur le réseau routier départemental, en dehors des agglomérations et des zones soumises à une réglementation locale plus contraignante, entre en vigueur à compter de la date de la publication du présent arrêté et de la mise en place de la signalisation réglementaire par les Services Techniques du Département.

Article 3 : Le présent arrêté est affiché dans la commune de Saint-Cernin-de-Larche.
Copie en est adressée aux Maires des communes concernées.

Article 4 : Copie du présent arrêté est adressée :

- à Monsieur le Préfet de la Corrèze ;
 - au Colonel commandant le Groupement de Gendarmerie Départementale de la Corrèze,
- chargés avec le Président du Conseil Départemental et chacun en ce qui le concerne, d'en assurer l'exécution.

Tulle, le 13 juillet 2023

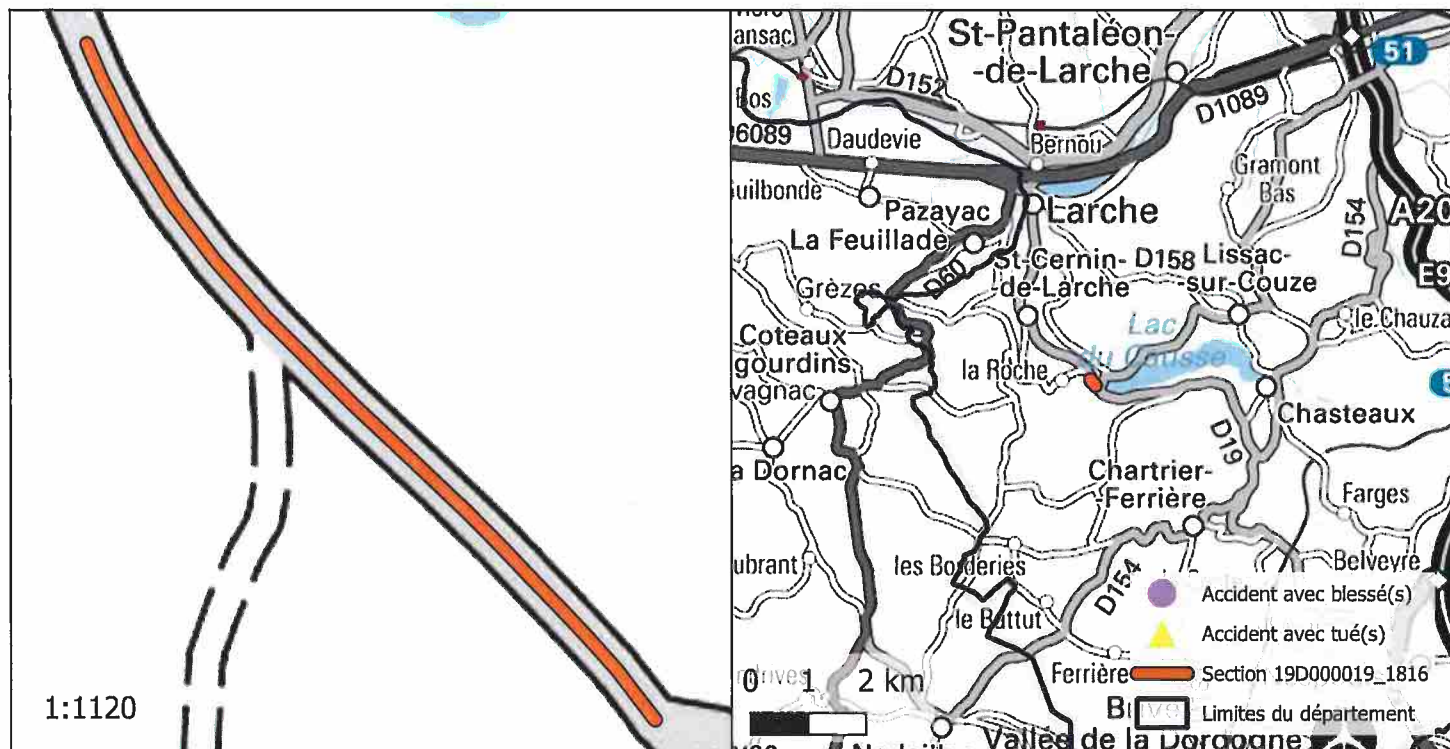

Pascal COSTE,
Président du Conseil Départemental

voies et délais de recours : Le présent arrêté peut faire l'objet d'un recours en annulation introduit devant le Tribunal administratif de Limoges, dans le délai de deux mois à compter de sa publication, au moyen de l'application Télérecours citoyens, accessible sur le site www.telerecours.fr ou par courrier à l'adresse suivante, 2 Cours Bugeaud, 87000 LIMOGES.

DÉROGATION AUX 80 KM/H ÉTUDE D'ACCIDENTALITÉ SECTION 19D000019_1816

CARACTÉRISTIQUES :

ROUTE : D19
 PR+ABSCISSE DEBUT : 5+83
 PR+ABSCISSE FIN : 5+221
 LONGUEUR : 137 m
 COMMUNE(S) : Saint-Cernin-de-Larche
 CODE(S) INSEE : 19191



ACCIDENTALITÉ SUR LA PÉRIODE 2014-2018 (SOURCE BAAC) :

Index	PR	Abscisse	Date Heure	Commune	DCD	Blessés
-------	----	----------	------------	---------	-----	---------

OBSERVATIONS :

Pas d'accidentalité répétitive constatée sur la section durant la période observée.

DIRECTION DES ROUTES

A R R Ê T É 19D000019_0733

Portant réglementation permanente de la circulation sur la Route Départementale 19 hors agglomération sur le territoire des communes de Chasteaux et Saint-Cernin-de-Larche

LE PRÉSIDENT

VU la loi n° 82.213 du 2 mars 1982, modifiée, relative aux droits et libertés des Communes, des Départements et des Régions,

VU la loi n° 83.8 du 7 janvier 1983, modifiée, relative à la répartition des compétences entre les Communes, les Départements, les Régions et l'État,

VU le Code Général des Collectivités Territoriales (CGCT) et notamment l'article L. 3221-4-1,

VU le Code de la Route et notamment les articles R.411-1 à R.411-9, R.411-25 à R.411-28, R.413-1 à R.413-16, et 413-17-II,

VU l'arrêté interministériel du 24 novembre 1967, modifié, relatif à la signalisation des routes et autoroutes,

VU l'instruction interministérielle sur la signalisation routière (Livre 1 – 4^{ème} Partie – Signalisation de prescription) approuvée par l'arrêté interministériel du 7 juin 1977, modifié,

VU la Loi d'Orientation des Mobilités n°2019-1428 du 24 décembre 2019, et notamment son article 36,

VU le Code de la Voirie Routière (et notamment son article L131-3),

VU le décret n° 2018-487 du 15 juin 2018,

VU l'étude d'accidentalité réalisée sur le réseau routier départemental de la Corrèze, et en particulier son extrait relatif à la section 19D000019_0733 annexé au présent arrêté,

VU l'avis favorable unanime du Conseil Départemental de la Corrèze en date du 5 juillet 2019,

VU l'avis favorable de la Commission Départementale de Sécurité Routière qui s'est réunie le 27 janvier 2020,

CONSIDERANT qu'en application des dispositions de l'article L.3221-4-1 du CGCT susvisé, le Président du Conseil Départemental peut fixer, pour les sections de routes hors agglomération relevant de sa compétence et ne comportant pas au moins deux voies affectées à un même sens de circulation, une vitesse maximale autorisée supérieure de 10 km/h à celle prévue par le Code de la route ;

CONSIDERANT qu'il ressort de l'extrait de l'étude d'accidentalité ci-annexé, spécialement conduite sur la section de voirie routière départementale n°19, objet du présent arrêté, implantée sur le territoire des communes de Chateaux et Saint-Cernin-de-Larche entre les PR 5+221 et 5+330, qu'aucun accident n'a été enregistré au fichier d'accidentologie des accidents corporels sur la période de référence de cinq ans ;

CONSIDERANT que cette densité d'accidentalité nulle constatée au cours de ces cinq années, très majoritairement placées sous l'empire d'une vitesse maximale autorisée à 90km/h, témoigne de l'absence totale d'impact en matière de sécurité routière qui s'attache au relèvement de la vitesse maximale autorisée de 10 km/h sur la section en cause ;

CONSIDERANT également que l'augmentation de la vitesse maximale autorisée sur cette section ne présente pas de risque d'aggravation de l'accidentalité et aurait un effet neutre en matière de causalité des accidents eu égard notamment aux caractéristiques géométriques adaptées de l'axe concerné ;

CONSIDERANT que la généralisation du 80 km/h a au contraire pour conséquence d'augmenter les files d'accumulation de véhicules légers et de poids lourds nuisant à la sécurité et générant la prise de risque lors des dépassements ;

CONSIDERANT en tout état de cause que l'analyse de l'étude d'accidentalité dans sa globalité ne permet pas de mettre en évidence des zones d'accumulation d'accidents mortels mais qu'au contraire cette accidentologie est diffuse sur l'ensemble du réseau ;

CONSIDERANT par ailleurs que le Département a réalisé au cours des dernières années d'importantes opérations d'investissement ou actions tendant à supprimer les principales zones accidentogènes et qu'il mène au quotidien une surveillance de son réseau afin d'être réactif face à tout nouveau danger potentiel ;

CONSIDERANT le souci de la collectivité de mettre en cohérence les limitations de vitesse sur le réseau routier départemental en retrouvant un pas de 20 km/h entre les différentes zones traversées et ainsi, améliorer la lisibilité de la réglementation applicable et renforcer l'acceptation et l'observation des limitations en place ;

CONSIDERANT enfin qu'il s'infère de tout ce qui précède que la section de voirie routière départementale objet du présent arrêté ne présente pas d'incompatibilité en terme de sécurité routière avec une vitesse maximale autorisée relevée à 90 km/h en dehors des agglomérations et secteurs traversés justifiant, le cas échéant, une adaptation localisée de limitation de vitesse ;

ARRÊTE

Article 1er : La vitesse maximale autorisée est relevée à 90 km/h sur la RD 19 entre les PR 5+221 et 5+330.

Article 2 : Cette réglementation, applicable sur le réseau routier départemental, en dehors des agglomérations et des zones soumises à une réglementation locale plus contraignante, entre en vigueur à compter de la date de la publication du présent arrêté et de la mise en place de la signalisation réglementaire par les Services Techniques du Département.

Article 3 : Le présent arrêté est affiché dans les communes de Chasteaux et Saint-Cernin-de-Larche. Copie en est adressée aux Maires des communes concernées.

Article 4 : Copie du présent arrêté est adressée :

- à Monsieur le Préfet de la Corrèze ;
 - au Colonel commandant le Groupement de Gendarmerie Départementale de la Corrèze,
- chargés avec le Président du Conseil Départemental et chacun en ce qui le concerne, d'en assurer l'exécution.

Tulle, le 13 juillet 2023

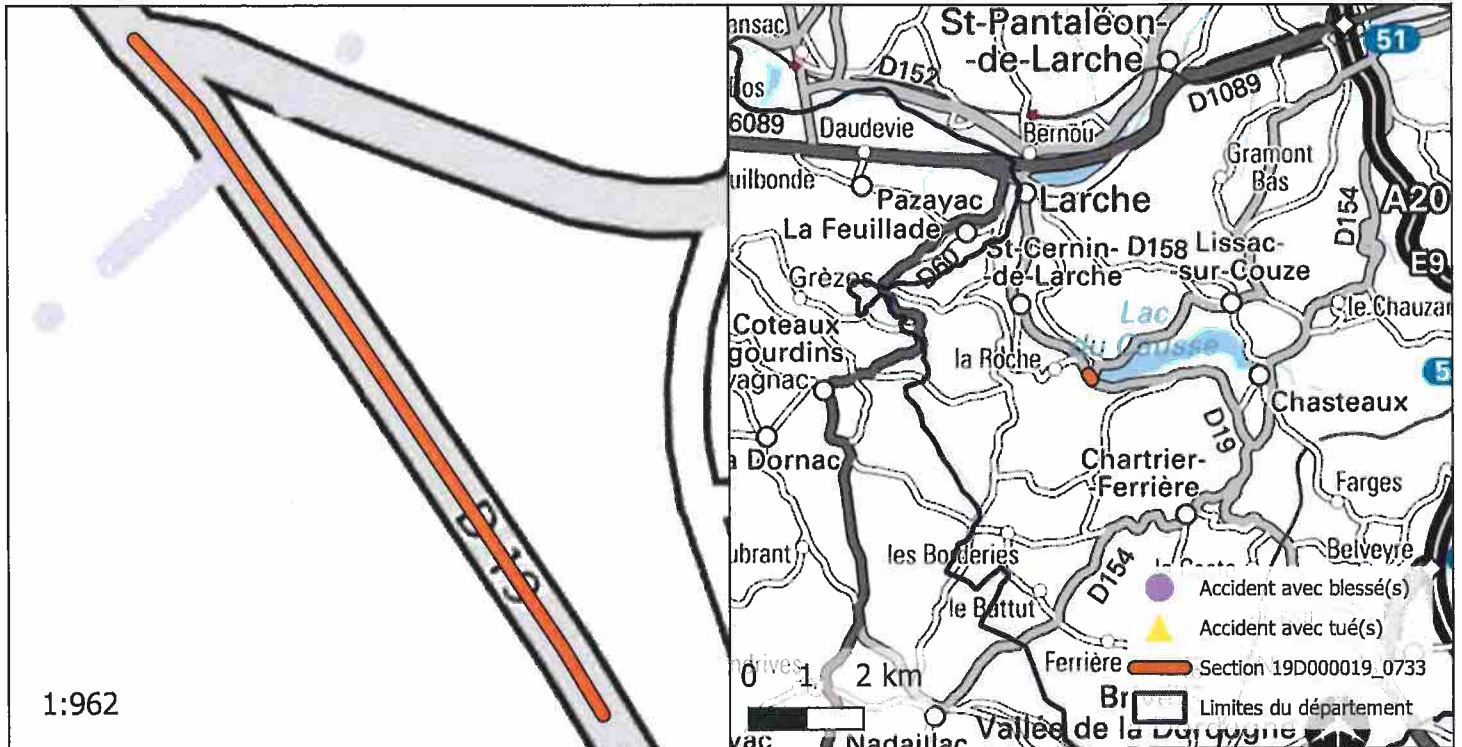

Pascal COSTE,
Président du Conseil Départemental

voies et délais de recours : Le présent arrêté peut faire l'objet d'un recours en annulation introduit devant le Tribunal administratif de Limoges, dans le délai de deux mois à compter de sa publication, au moyen de l'application Télérecours citoyens, accessible sur le site www.telerecours.fr ou par courrier à l'adresse suivante, 2 Cours Bugeaud, 87000 LIMOGES.

DÉROGATION AUX 80 KM/H ÉTUDE D'ACCIDENTALITÉ SECTION 19D000019_0733

CARACTÉRISTIQUES :

ROUTE : D19
 PR+ABSCISSE DEBUT : 5+221
 PR+ABSCISSE FIN : 5+330
 LONGUEUR : 109 m
 COMMUNE(S) : Chateaux, Saint-Cernin-de-Larche
 CODE(S) INSEE : 19049, 19191



ACCIDENTALITÉ SUR LA PÉRIODE 2014-2018 (SOURCE BAAC) :

Index	PR	Abscisse	Date Heure	Commune	DCD	Blessés
-------	----	----------	------------	---------	-----	---------

OBSERVATIONS :

Pas d'accidentalité répétitive constatée sur la section durant la période observée.

DIRECTION DES ROUTES

ARRÊTÉ 19D000019_0853

Portant réglementation permanente de la circulation
sur la Route Départementale 19 hors agglomération
sur le territoire de la commune de Chasteaux

LE PRÉSIDENT

VU la loi n° 82.213 du 2 mars 1982, modifiée, relative aux droits et libertés des Communes, des Départements et des Régions,

VU la loi n° 83.8 du 7 janvier 1983, modifiée, relative à la répartition des compétences entre les Communes, les Départements, les Régions et l'État,

VU le Code Général des Collectivités Territoriales (CGCT) et notamment l'article L. 3221-4-1,

VU le Code de la Route et notamment les articles R.411-1 à R.411-9, R.411-25 à R.411-28, R.413-1 à R.413-16, et 413-17-II,

VU l'arrêté interministériel du 24 novembre 1967, modifié, relatif à la signalisation des routes et autoroutes,

VU l'instruction interministérielle sur la signalisation routière (Livre 1 – 4^{ème} Partie – Signalisation de prescription) approuvée par l'arrêté interministériel du 7 juin 1977, modifié,

VU la Loi d'Orientation des Mobilités n°2019-1428 du 24 décembre 2019, et notamment son article 36,

VU le Code de la Voirie Routière (et notamment son article L131-3),

VU le décret n° 2018-487 du 15 juin 2018,

VU l'étude d'accidentalité réalisée sur le réseau routier départemental de la Corrèze, et en particulier son extrait relatif à la section 19D000019_0853 annexé au présent arrêté,

VU l'avis favorable unanime du Conseil Départemental de la Corrèze en date du 5 juillet 2019,

VU l'avis favorable de la Commission Départementale de Sécurité Routière qui s'est réunie le 27 janvier 2020,

CONSIDERANT qu'en application des dispositions de l'article L.3221-4-1 du CGCT susvisé, le Président du Conseil Départemental peut fixer, pour les sections de routes hors agglomération relevant de sa compétence et ne comportant pas au moins deux voies affectées à un même sens de circulation, une vitesse maximale autorisée supérieure de 10 km/h à celle prévue par le Code de la route ;

CONSIDERANT qu'il ressort de l'extrait de l'étude d'accidentalité ci-annexé, spécialement conduite sur la section de voirie routière départementale n°19, objet du présent arrêté, implantée sur le territoire de la commune de Chateaux entre les PR 6+990 et 8+461, qu'aucun accident n'a été enregistré au fichier d'accidentologie des accidents corporels sur la période de référence de cinq ans ;

CONSIDERANT que cette densité d'accidentalité nulle constatée au cours de ces cinq années, très majoritairement placées sous l'empire d'une vitesse maximale autorisée à 90km/h, témoigne de l'absence totale d'impact en matière de sécurité routière qui s'attache au relèvement de la vitesse maximale autorisée de 10 km/h sur la section en cause ;

CONSIDERANT également que l'augmentation de la vitesse maximale autorisée sur cette section ne présente pas de risque d'aggravation de l'accidentalité et aurait un effet neutre en matière de causalité des accidents eu égard notamment aux caractéristiques géométriques adaptées de l'axe concerné ;

CONSIDERANT que la généralisation du 80 km/h a au contraire pour conséquence d'augmenter les files d'accumulation de véhicules légers et de poids lourds nuisant à la sécurité et générant la prise de risque lors des dépassements ;

CONSIDERANT en tout état de cause que l'analyse de l'étude d'accidentalité dans sa globalité ne permet pas de mettre en évidence des zones d'accumulation d'accidents mortels mais qu'au contraire cette accidentologie est diffuse sur l'ensemble du réseau ;

CONSIDERANT par ailleurs que le Département a réalisé au cours des dernières années d'importantes opérations d'investissement ou actions tendant à supprimer les principales zones accidentogènes et qu'il mène au quotidien une surveillance de son réseau afin d'être réactif face à tout nouveau danger potentiel ;

CONSIDERANT le souci de la collectivité de mettre en cohérence les limitations de vitesse sur le réseau routier départemental en retrouvant un pas de 20 km/h entre les différentes zones traversées et ainsi, améliorer la lisibilité de la réglementation applicable et renforcer l'acceptation et l'observation des limitations en place ;

CONSIDERANT enfin qu'il s'infère de tout ce qui précède que la section de voirie routière départementale objet du présent arrêté ne présente pas d'incompatibilité en terme de sécurité routière avec une vitesse maximale autorisée relevée à 90 km/h en dehors des agglomérations et secteurs traversés justifiant, le cas échéant, une adaptation localisée de limitation de vitesse ;

ARRÊTE

Article 1er : La vitesse maximale autorisée est relevée à 90 km/h sur la RD 19 entre les PR 6+990 et 8+461.

Article 2 : Cette réglementation, applicable sur le réseau routier départemental, en dehors des agglomérations et des zones soumises à une réglementation locale plus contraignante, entre en vigueur à compter de la date de la publication du présent arrêté et de la mise en place de la signalisation réglementaire par les Services Techniques du Département.

Article 3 : Le présent arrêté est affiché dans la commune de Chasteaux.
Copie en est adressée aux Maires des communes concernées.

Article 4 : Copie du présent arrêté est adressée :

- à Monsieur le Préfet de la Corrèze ;
 - au Colonel commandant le Groupement de Gendarmerie Départementale de la Corrèze,
- chargés avec le Président du Conseil Départemental et chacun en ce qui le concerne, d'en assurer l'exécution.

Tulle, le 13 juillet 2023

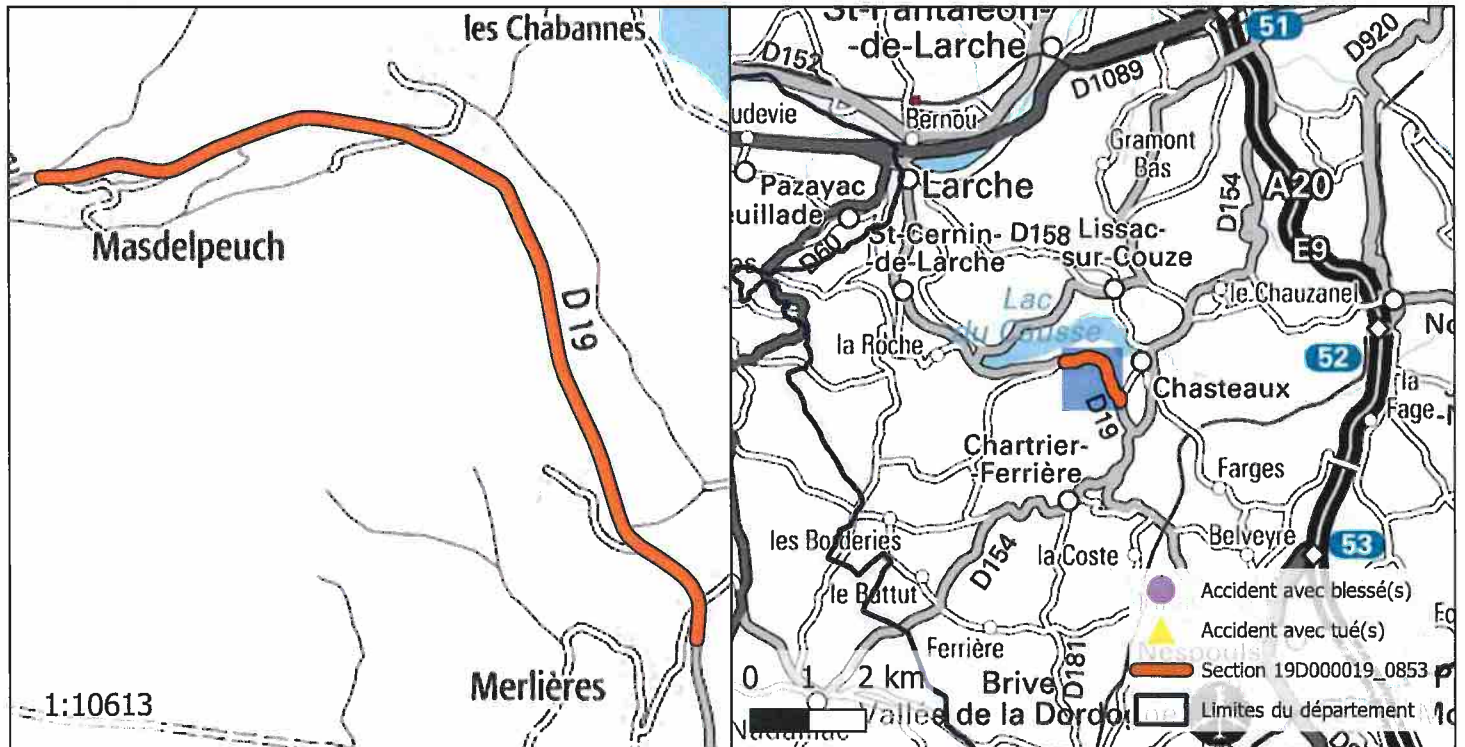

Pascal COSTE,
Président du Conseil Départemental

voies et délais de recours : Le présent arrêté peut faire l'objet d'un recours en annulation introduit devant le Tribunal administratif de Limoges, dans le délai de deux mois à compter de sa publication, au moyen de l'application Télérecours citoyens, accessible sur le site www.telerecours.fr ou par courrier à l'adresse suivante, 2 Cours Bugeaud, 87000 LIMOGES.

DÉROGATION AUX 80 KM/H ÉTUDE D'ACCIDENTALITÉ SECTION 19D000019_0853

CARACTÉRISTIQUES :

ROUTE : D19
 PR+ABSCISSE DEBUT : 6+990
 PR+ABSCISSE FIN : 8+461
 LONGUEUR : 1464 m
 COMMUNE(S) : Chasteaux
 CODE(S) INSEE : 19049



ACCIDENTALITÉ SUR LA PÉRIODE 2014-2018 (SOURCE BAAC) :

Index	PR	Abscisse	Date Heure	Commune	DCD	Blessés
-------	----	----------	------------	---------	-----	---------

OBSERVATIONS :

Pas d'accidentalité répétitive constatée sur la section durant la période observée.

DIRECTION DES ROUTES

A R R Ê T É 19D000019_1817

Portant réglementation permanente de la circulation
sur la Route Départementale 19 hors agglomération
sur le territoire de la commune de Chasteaux

LE PRÉSIDENT

VU la loi n° 82.213 du 2 mars 1982, modifiée, relative aux droits et libertés des Communes, des Départements et des Régions,

VU la loi n° 83.8 du 7 janvier 1983, modifiée, relative à la répartition des compétences entre les Communes, les Départements, les Régions et l'État,

VU le Code Général des Collectivités Territoriales (CGCT) et notamment l'article L. 3221-4-1,

VU le Code de la Route et notamment les articles R.411-1 à R.411-9, R.411-25 à R.411-28, R.413-1 à R.413-16, et 413-17-II,

VU l'arrêté interministériel du 24 novembre 1967, modifié, relatif à la signalisation des routes et autoroutes,

VU l'instruction interministérielle sur la signalisation routière (Livre 1 – 4^{ème} Partie – Signalisation de prescription) approuvée par l'arrêté interministériel du 7 juin 1977, modifié,

VU la Loi d'Orientation des Mobilités n°2019-1428 du 24 décembre 2019, et notamment son article 36,

VU le Code de la Voirie Routière (et notamment son article L131-3),

VU le décret n° 2018-487 du 15 juin 2018,

VU l'étude d'accidentalité réalisée sur le réseau routier départemental de la Corrèze, et en particulier son extrait relatif à la section 19D000019_1817 annexé au présent arrêté,

VU l'avis favorable unanime du Conseil Départemental de la Corrèze en date du 5 juillet 2019,

VU l'avis favorable de la Commission Départementale de Sécurité Routière qui s'est réunie le 27 janvier 2020,

CONSIDERANT qu'en application des dispositions de l'article L.3221-4-1 du CGCT susvisé, le Président du Conseil Départemental peut fixer, pour les sections de routes hors agglomération relevant de sa compétence et ne comportant pas au moins deux voies affectées à un même sens de circulation, une vitesse maximale autorisée supérieure de 10 km/h à celle prévue par le Code de la route ;

CONSIDERANT qu'il ressort de l'extrait de l'étude d'accidentalité ci-annexé, spécialement conduite sur la section de voirie routière départementale n°19, objet du présent arrêté, implantée sur le territoire de la commune de Chateaux entre les PR 9+527 et 9+713, qu'aucun accident n'a été enregistré au fichier d'accidentologie des accidents corporels sur la période de référence de cinq ans ;

CONSIDERANT que cette densité d'accidentalité nulle constatée au cours de ces cinq années, très majoritairement placées sous l'empire d'une vitesse maximale autorisée à 90km/h, témoigne de l'absence totale d'impact en matière de sécurité routière qui s'attache au relèvement de la vitesse maximale autorisée de 10 km/h sur la section en cause ;

CONSIDERANT également que l'augmentation de la vitesse maximale autorisée sur cette section ne présente pas de risque d'aggravation de l'accidentalité et aurait un effet neutre en matière de causalité des accidents eu égard notamment aux caractéristiques géométriques adaptées de l'axe concerné ;

CONSIDERANT que la généralisation du 80 km/h a au contraire pour conséquence d'augmenter les files d'accumulation de véhicules légers et de poids lourds nuisant à la sécurité et générant la prise de risque lors des dépassements ;

CONSIDERANT en tout état de cause que l'analyse de l'étude d'accidentalité dans sa globalité ne permet pas de mettre en évidence des zones d'accumulation d'accidents mortels mais qu'au contraire cette accidentologie est diffuse sur l'ensemble du réseau ;

CONSIDERANT par ailleurs que le Département a réalisé au cours des dernières années d'importantes opérations d'investissement ou actions tendant à supprimer les principales zones accidentogènes et qu'il mène au quotidien une surveillance de son réseau afin d'être réactif face à tout nouveau danger potentiel ;

CONSIDERANT le souci de la collectivité de mettre en cohérence les limitations de vitesse sur le réseau routier départemental en retrouvant un pas de 20 km/h entre les différentes zones traversées et ainsi, améliorer la lisibilité de la réglementation applicable et renforcer l'acceptation et l'observation des limitations en place ;

CONSIDERANT enfin qu'il s'infère de tout ce qui précède que la section de voirie routière départementale objet du présent arrêté ne présente pas d'incompatibilité en terme de sécurité routière avec une vitesse maximale autorisée relevée à 90 km/h en dehors des agglomérations et secteurs traversés justifiant, le cas échéant, une adaptation localisée de limitation de vitesse ;

ARRÊTE

Article 1er : La vitesse maximale autorisée est relevée à 90 km/h sur la RD 19 entre les PR 9+527 et 9+713.

Article 2 : Cette réglementation, applicable sur le réseau routier départemental, en dehors des agglomérations et des zones soumises à une réglementation locale plus contraignante, entre en vigueur à compter de la date de la publication du présent arrêté et de la mise en place de la signalisation réglementaire par les Services Techniques du Département.

Article 3 : Le présent arrêté est affiché dans la commune de Chateaux.
Copie en est adressée aux Maires des communes concernées.

Article 4 : Copie du présent arrêté est adressée :

- à Monsieur le Préfet de la Corrèze ;
 - au Colonel commandant le Groupement de Gendarmerie Départementale de la Corrèze,
- chargés avec le Président du Conseil Départemental et chacun en ce qui le concerne, d'en assurer l'exécution.

Tulle, le 13 juillet 2023

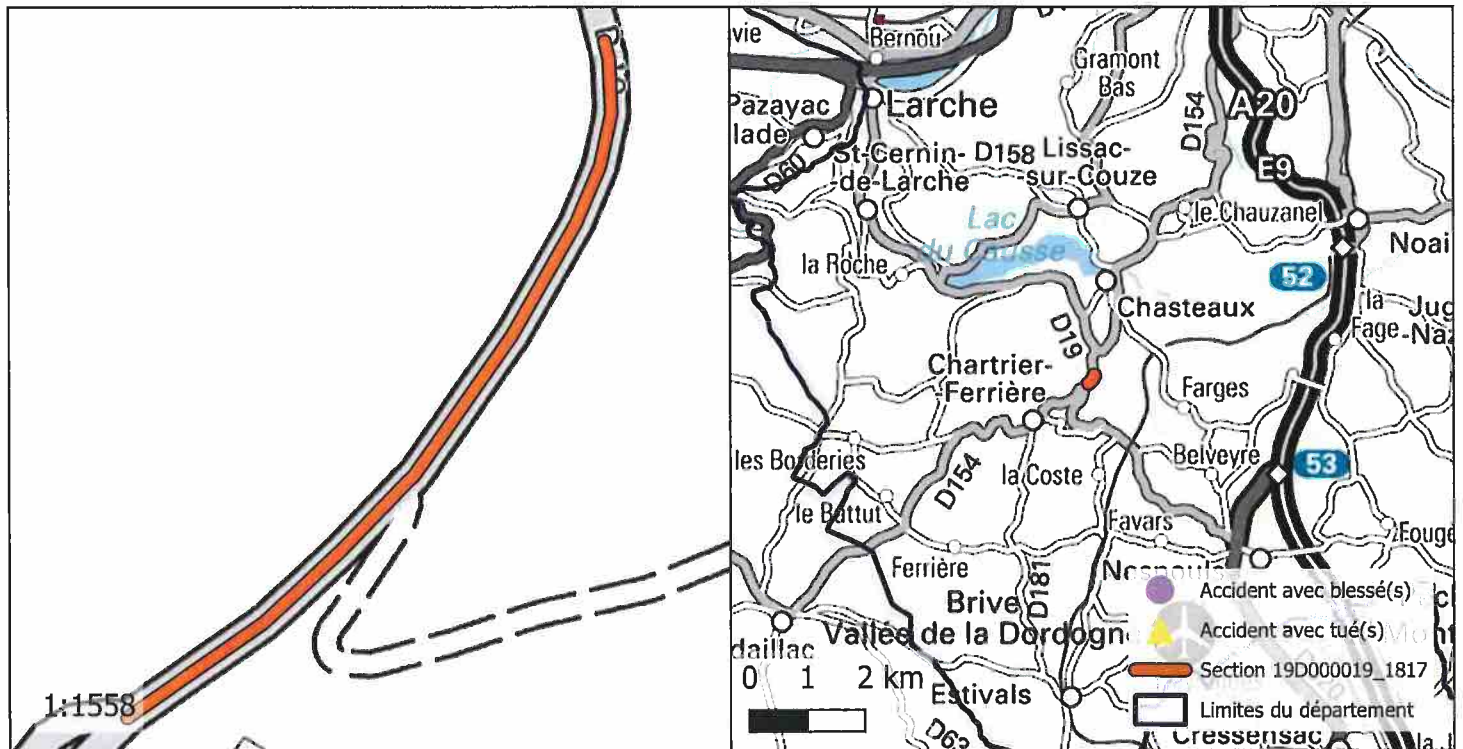

Pascal COSTE,
Président du Conseil Départemental

voies et délais de recours : Le présent arrêté peut faire l'objet d'un recours en annulation introduit devant le Tribunal administratif de Limoges, dans le délai de deux mois à compter de sa publication, au moyen de l'application Télérecours citoyens, accessible sur le site www.telerecours.fr ou par courrier à l'adresse suivante, 2 Cours Bugeaud, 87000 LIMOGES.

DÉROGATION AUX 80 KM/H ÉTUDE D'ACCIDENTALITÉ SECTION 19D000019_1817

CARACTÉRISTIQUES :

ROUTE : D19
 PR+ABSCISSE DEBUT : 9+527
 PR+ABSCISSE FIN : 9+713
 LONGUEUR : 186 m
 COMMUNE(S) : Chateaux
 CODE(S) INSEE : 19049



ACCIDENTALITÉ SUR LA PÉRIODE 2014-2018 (SOURCE BAAC) :

Index	PR	Abscisse	Date Heure	Commune	DCD	Blessés
-------	----	----------	------------	---------	-----	---------

OBSERVATIONS :

Pas d'accidentalité répétitive constatée sur la section durant la période observée.

DIRECTION DES ROUTES

A R R Ê T É 19D000019_1003

Portant réglementation permanente de la circulation
sur la Route Départementale 19 hors agglomération
sur le territoire de la commune de Chasteaux

LE PRÉSIDENT

VU la loi n° 82.213 du 2 mars 1982, modifiée, relative aux droits et libertés des Communes, des Départements et des Régions,

VU la loi n° 83.8 du 7 janvier 1983, modifiée, relative à la répartition des compétences entre les Communes, les Départements, les Régions et l'État,

VU le Code Général des Collectivités Territoriales (CGCT) et notamment l'article L. 3221-4-1,

VU le Code de la Route et notamment les articles R.411-1 à R.411-9, R.411-25 à R.411-28, R.413-1 à R.413-16, et 413-17-II,

VU l'arrêté interministériel du 24 novembre 1967, modifié, relatif à la signalisation des routes et autoroutes,

VU l'instruction interministérielle sur la signalisation routière (Livre 1 – 4^{ème} Partie – Signalisation de prescription) approuvée par l'arrêté interministériel du 7 juin 1977, modifié,

VU la Loi d'Orientation des Mobilités n°2019-1428 du 24 décembre 2019, et notamment son article 36,

VU le Code de la Voirie Routière (et notamment son article L131-3),

VU le décret n° 2018-487 du 15 juin 2018,

VU l'étude d'accidentalité réalisée sur le réseau routier départemental de la Corrèze, et en particulier son extrait relatif à la section 19D000019_1003 annexé au présent arrêté,

VU l'avis favorable unanime du Conseil Départemental de la Corrèze en date du 5 juillet 2019,

VU l'avis favorable de la Commission Départementale de Sécurité Routière qui s'est réunie le 27 janvier 2020,

CONSIDERANT qu'en application des dispositions de l'article L.3221-4-1 du CGCT susvisé, le Président du Conseil Départemental peut fixer, pour les sections de routes hors agglomération relevant de sa compétence et ne comportant pas au moins deux voies affectées à un même sens de circulation, une vitesse maximale autorisée supérieure de 10 km/h à celle prévue par le Code de la route ;

CONSIDERANT qu'il ressort de l'extrait de l'étude d'accidentalité ci-annexé, spécialement conduite sur la section de voirie routière départementale n°19, objet du présent arrêté, implantée sur le territoire de la commune de Chateaux entre les PR 9+713 et 10+615, qu'aucun accident n'a été enregistré au fichier d'accidentologie des accidents corporels sur la période de référence de cinq ans ;

CONSIDERANT que cette densité d'accidentalité nulle constatée au cours de ces cinq années, très majoritairement placées sous l'empire d'une vitesse maximale autorisée à 90km/h, témoigne de l'absence totale d'impact en matière de sécurité routière qui s'attache au relèvement de la vitesse maximale autorisée de 10 km/h sur la section en cause ;

CONSIDERANT également que l'augmentation de la vitesse maximale autorisée sur cette section ne présente pas de risque d'aggravation de l'accidentalité et aurait un effet neutre en matière de causalité des accidents eu égard notamment aux caractéristiques géométriques adaptées de l'axe concerné ;

CONSIDERANT que la généralisation du 80 km/h a au contraire pour conséquence d'augmenter les files d'accumulation de véhicules légers et de poids lourds nuisant à la sécurité et générant la prise de risque lors des dépassements ;

CONSIDERANT en tout état de cause que l'analyse de l'étude d'accidentalité dans sa globalité ne permet pas de mettre en évidence des zones d'accumulation d'accidents mortels mais qu'au contraire cette accidentologie est diffuse sur l'ensemble du réseau ;

CONSIDERANT par ailleurs que le Département a réalisé au cours des dernières années d'importantes opérations d'investissement ou actions tendant à supprimer les principales zones accidentogènes et qu'il mène au quotidien une surveillance de son réseau afin d'être réactif face à tout nouveau danger potentiel ;

CONSIDERANT le souci de la collectivité de mettre en cohérence les limitations de vitesse sur le réseau routier départemental en retrouvant un pas de 20 km/h entre les différentes zones traversées et ainsi, améliorer la lisibilité de la réglementation applicable et renforcer l'acceptation et l'observation des limitations en place ;

CONSIDERANT enfin qu'il s'infère de tout ce qui précède que la section de voirie routière départementale objet du présent arrêté ne présente pas d'incompatibilité en terme de sécurité routière avec une vitesse maximale autorisée relevée à 90 km/h en dehors des agglomérations et secteurs traversés justifiant, le cas échéant, une adaptation localisée de limitation de vitesse ;

ARRÊTE

Article 1er : La vitesse maximale autorisée est relevée à 90 km/h sur la RD 19 entre les PR 9+713 et 10+615.

Article 2 : Cette réglementation, applicable sur le réseau routier départemental, en dehors des agglomérations et des zones soumises à une réglementation locale plus contraignante, entre en vigueur à compter de la date de la publication du présent arrêté et de la mise en place de la signalisation réglementaire par les Services Techniques du Département.

Article 3 : Le présent arrêté est affiché dans la commune de Chasteaux.
Copie en est adressée aux Maires des communes concernées.

Article 4 : Copie du présent arrêté est adressée :

- à Monsieur le Préfet de la Corrèze ;
 - au Colonel commandant le Groupement de Gendarmerie Départementale de la Corrèze,
- chargés avec le Président du Conseil Départemental et chacun en ce qui le concerne, d'en assurer l'exécution.

Tulle, le 13 juillet 2023

Pascal COSTE,
Président du Conseil Départemental

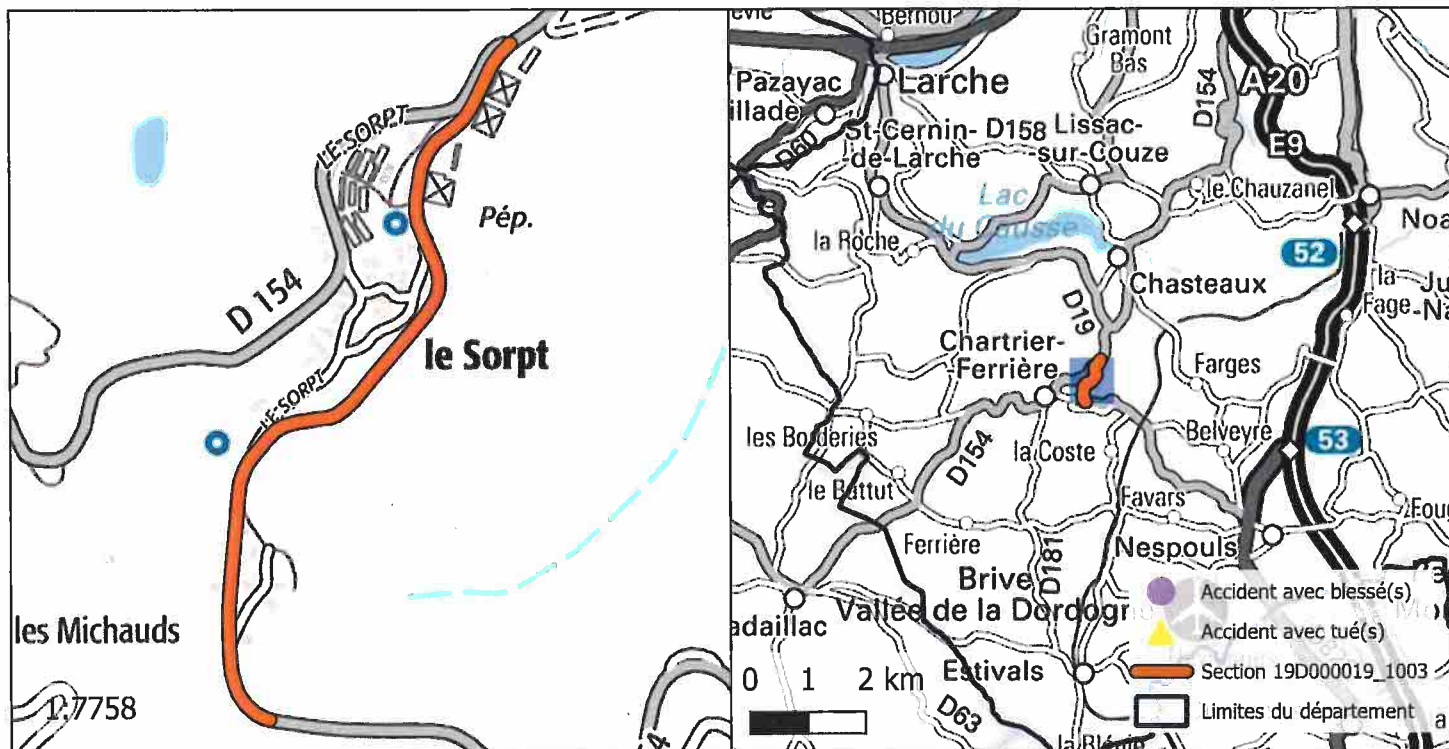


voies et délais de recours : Le présent arrêté peut faire l'objet d'un recours en annulation introduit devant le Tribunal administratif de Limoges, dans le délai de deux mois à compter de sa publication, au moyen de l'application Télérecours citoyens, accessible sur le site www.telerecours.fr ou par courrier à l'adresse suivante, 2 Cours Bugeaud, 87000 LIMOGES.

DÉROGATION AUX 80 KM/H ÉTUDE D'ACCIDENTALITÉ SECTION 19D000019_1003

CARACTÉRISTIQUES :

ROUTE : D19
 PR+ABSCISSE DEBUT : 9+713
 PR+ABSCISSE FIN : 10+615
 LONGUEUR : 886 m
 COMMUNE(S) : Chateaux
 CODE(S) INSEE : 19049



ACCIDENTALITÉ SUR LA PÉRIODE 2014-2018 (SOURCE BAAC) :

Index	PR	Abscisse	Date Heure	Commune	DCD	Blessés
-------	----	----------	------------	---------	-----	---------

OBSERVATIONS :

Pas d'accidentalité répétitive constatée sur la section durant la période observée.

DIRECTION DES ROUTES

A R R Ê T É 19D000019_0982

Portant réglementation permanente de la circulation
sur la Route Départementale 19 hors agglomération
sur le territoire de la commune de Chasteaux

LE PRÉSIDENT

VU la loi n° 82.213 du 2 mars 1982, modifiée, relative aux droits et libertés des Communes, des Départements et des Régions,

VU la loi n° 83.8 du 7 janvier 1983, modifiée, relative à la répartition des compétences entre les Communes, les Départements, les Régions et l'État,

VU le Code Général des Collectivités Territoriales (CGCT) et notamment l'article L. 3221-4-1,

VU le Code de la Route et notamment les articles R.411-1 à R.411-9, R.411-25 à R.411-28, R.413-1 à R.413-16, et 413-17-II,

VU l'arrêté interministériel du 24 novembre 1967, modifié, relatif à la signalisation des routes et autoroutes,

VU l'instruction interministérielle sur la signalisation routière (Livre 1 – 4^{ème} Partie – Signalisation de prescription) approuvée par l'arrêté interministériel du 7 juin 1977, modifié,

VU la Loi d'Orientation des Mobilités n°2019-1428 du 24 décembre 2019, et notamment son article 36,

VU le Code de la Voirie Routière (et notamment son article L131-3),

VU le décret n° 2018-487 du 15 juin 2018,

VU l'étude d'accidentalité réalisée sur le réseau routier départemental de la Corrèze, et en particulier son extrait relatif à la section 19D000019_0982 annexé au présent arrêté,

VU l'avis favorable unanime du Conseil Départemental de la Corrèze en date du 5 juillet 2019,

VU l'avis favorable de la Commission Départementale de Sécurité Routière qui s'est réunie le 27 janvier 2020,

CONSIDERANT qu'en application des dispositions de l'article L.3221-4-1 du CGCT susvisé, le Président du Conseil Départemental peut fixer, pour les sections de routes hors agglomération relevant de sa compétence et ne comportant pas au moins deux voies affectées à un même sens de circulation, une vitesse maximale autorisée supérieure de 10 km/h à celle prévue par le Code de la route ;

CONSIDERANT qu'il ressort de l'extrait de l'étude d'accidentalité ci-annexé, spécialement conduite sur la section de voirie routière départementale n°19, objet du présent arrêté, implantée sur le territoire de la commune de Chasteaux entre les PR 9+46 et 9+527, qu'aucun accident n'a été enregistré au fichier d'accidentologie des accidents corporels sur la période de référence de cinq ans ;

CONSIDERANT que cette densité d'accidentalité nulle constatée au cours de ces cinq années, très majoritairement placées sous l'empire d'une vitesse maximale autorisée à 90km/h, témoigne de l'absence totale d'impact en matière de sécurité routière qui s'attache au relèvement de la vitesse maximale autorisée de 10 km/h sur la section en cause ;

CONSIDERANT également que l'augmentation de la vitesse maximale autorisée sur cette section ne présente pas de risque d'aggravation de l'accidentalité et aurait un effet neutre en matière de causalité des accidents eu égard notamment aux caractéristiques géométriques adaptées de l'axe concerné ;

CONSIDERANT que la généralisation du 80 km/h a au contraire pour conséquence d'augmenter les files d'accumulation de véhicules légers et de poids lourds nuisant à la sécurité et générant la prise de risque lors des dépassements ;

CONSIDERANT en tout état de cause que l'analyse de l'étude d'accidentalité dans sa globalité ne permet pas de mettre en évidence des zones d'accumulation d'accidents mortels mais qu'au contraire cette accidentologie est diffuse sur l'ensemble du réseau ;

CONSIDERANT par ailleurs que le Département a réalisé au cours des dernières années d'importantes opérations d'investissement ou actions tendant à supprimer les principales zones accidentogènes et qu'il mène au quotidien une surveillance de son réseau afin d'être réactif face à tout nouveau danger potentiel ;

CONSIDERANT le souci de la collectivité de mettre en cohérence les limitations de vitesse sur le réseau routier départemental en retrouvant un pas de 20 km/h entre les différentes zones traversées et ainsi, améliorer la lisibilité de la réglementation applicable et renforcer l'acceptation et l'observation des limitations en place ;

CONSIDERANT enfin qu'il s'infère de tout ce qui précède que la section de voirie routière départementale objet du présent arrêté ne présente pas d'incompatibilité en terme de sécurité routière avec une vitesse maximale autorisée relevée à 90 km/h en dehors des agglomérations et secteurs traversés justifiant, le cas échéant, une adaptation localisée de limitation de vitesse ;

ARRÊTE

Article 1er : La vitesse maximale autorisée est relevée à 90 km/h sur la RD 19 entre les PR 9+46 et 9+527.

Article 2 : Cette réglementation, applicable sur le réseau routier départemental, en dehors des agglomérations et des zones soumises à une réglementation locale plus contraignante, entre en vigueur à compter de la date de la publication du présent arrêté et de la mise en place de la signalisation réglementaire par les Services Techniques du Département.

Article 3 : Le présent arrêté est affiché dans la commune de Chasteaux.
Copie en est adressée aux Maires des communes concernées.

Article 4 : Copie du présent arrêté est adressée :

- à Monsieur le Préfet de la Corrèze ;
 - au Colonel commandant le Groupement de Gendarmerie Départementale de la Corrèze,
- chargés avec le Président du Conseil Départemental et chacun en ce qui le concerne, d'en assurer l'exécution.

Tulle, le 13 juillet 2023

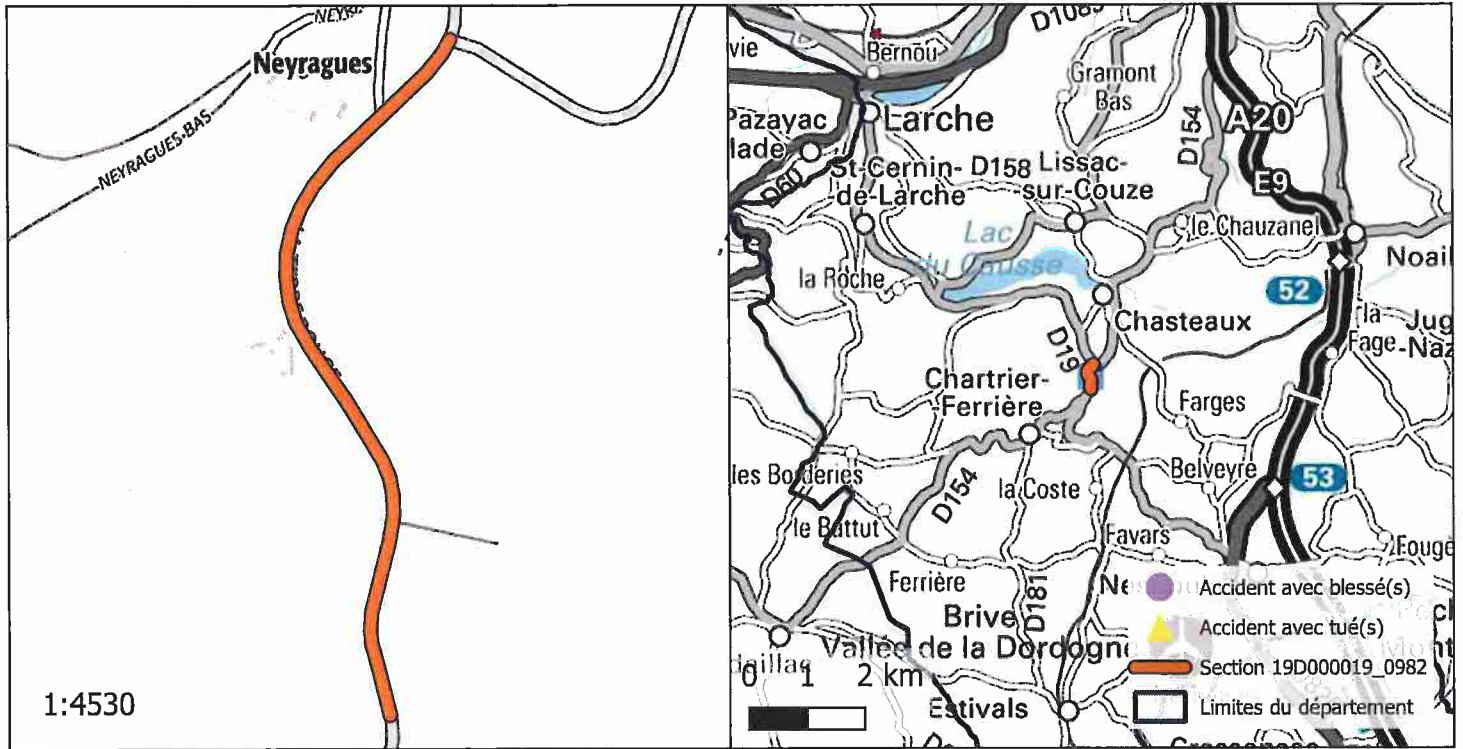

Pascal COSTE,
Président du Conseil Départemental

voies et délais de recours : Le présent arrêté peut faire l'objet d'un recours en annulation introduit devant le Tribunal administratif de Limoges, dans le délai de deux mois à compter de sa publication, au moyen de l'application Télérecours citoyens, accessible sur le site www.telerecours.fr ou par courrier à l'adresse suivante, 2 Cours Bugeaud, 87000 LIMOGES.

DÉROGATION AUX 80 KM/H ÉTUDE D'ACCIDENTALITÉ SECTION 19D000019_0982

CARACTÉRISTIQUES :

ROUTE : D19
 PR+ABSCISSE DEBUT : 9+46
 PR+ABSCISSE FIN : 9+527
 LONGUEUR : 481 m
 COMMUNE(S) : Chasteaux
 CODE(S) INSEE : 19049



ACCIDENTALITÉ SUR LA PÉRIODE 2014-2018 (SOURCE BAAC) :

Index	PR	Abscisse	Date Heure	Commune	DCD	Blessés
-------	----	----------	------------	---------	-----	---------

OBSERVATIONS :

Pas d'accidentalité répétitive constatée sur la section durant la période observée.

DIRECTION DES ROUTES

A R R Ê T É 19D000019_1818

Portant réglementation permanente de la circulation
sur la Route Départementale 19 hors agglomération
sur le territoire de la commune de Chasteaux

LE PRÉSIDENT

VU la loi n° 82.213 du 2 mars 1982, modifiée, relative aux droits et libertés des Communes, des Départements et des Régions,

VU la loi n° 83.8 du 7 janvier 1983, modifiée, relative à la répartition des compétences entre les Communes, les Départements, les Régions et l'État,

VU le Code Général des Collectivités Territoriales (CGCT) et notamment l'article L. 3221-4-1,

VU le Code de la Route et notamment les articles R.411-1 à R.411-9, R.411-25 à R.411-28, R.413-1 à R.413-16, et 413-17-II,

VU l'arrêté interministériel du 24 novembre 1967, modifié, relatif à la signalisation des routes et autoroutes,

VU l'instruction interministérielle sur la signalisation routière (Livre 1 – 4^{ème} Partie – Signalisation de prescription) approuvée par l'arrêté interministériel du 7 juin 1977, modifié,

VU la Loi d'Orientation des Mobilités n°2019-1428 du 24 décembre 2019, et notamment son article 36,

VU le Code de la Voirie Routière (et notamment son article L131-3),

VU le décret n° 2018-487 du 15 juin 2018,

VU l'étude d'accidentalité réalisée sur le réseau routier départemental de la Corrèze, et en particulier son extrait relatif à la section 19D000019_1818 annexé au présent arrêté,

VU l'avis favorable unanime du Conseil Départemental de la Corrèze en date du 5 juillet 2019,

VU l'avis favorable de la Commission Départementale de Sécurité Routière qui s'est réunie le 27 janvier 2020,

CONSIDERANT qu'en application des dispositions de l'article L.3221-4-1 du CGCT susvisé, le Président du Conseil Départemental peut fixer, pour les sections de routes hors agglomération relevant de sa compétence et ne comportant pas au moins deux voies affectées à un même sens de circulation, une vitesse maximale autorisée supérieure de 10 km/h à celle prévue par le Code de la route ;

CONSIDERANT qu'il ressort de l'extrait de l'étude d'accidentalité ci-annexé, spécialement conduite sur la section de voirie routière départementale n°19, objet du présent arrêté, implantée sur le territoire de la commune de Chasteaux entre les PR 11+241 et 11+284, qu'aucun accident n'a été enregistré au fichier d'accidentologie des accidents corporels sur la période de référence de cinq ans ;

CONSIDERANT que cette densité d'accidentalité nulle constatée au cours de ces cinq années, très majoritairement placées sous l'empire d'une vitesse maximale autorisée à 90km/h, témoigne de l'absence totale d'impact en matière de sécurité routière qui s'attache au relèvement de la vitesse maximale autorisée de 10 km/h sur la section en cause ;

CONSIDERANT également que l'augmentation de la vitesse maximale autorisée sur cette section ne présente pas de risque d'aggravation de l'accidentalité et aurait un effet neutre en matière de causalité des accidents eu égard notamment aux caractéristiques géométriques adaptées de l'axe concerné ;

CONSIDERANT que la généralisation du 80 km/h a au contraire pour conséquence d'augmenter les files d'accumulation de véhicules légers et de poids lourds nuisant à la sécurité et générant la prise de risque lors des dépassements ;

CONSIDERANT en tout état de cause que l'analyse de l'étude d'accidentalité dans sa globalité ne permet pas de mettre en évidence des zones d'accumulation d'accidents mortels mais qu'au contraire cette accidentologie est diffuse sur l'ensemble du réseau ;

CONSIDERANT par ailleurs que le Département a réalisé au cours des dernières années d'importantes opérations d'investissement ou actions tendant à supprimer les principales zones accidentogènes et qu'il mène au quotidien une surveillance de son réseau afin d'être réactif face à tout nouveau danger potentiel ;

CONSIDERANT le souci de la collectivité de mettre en cohérence les limitations de vitesse sur le réseau routier départemental en retrouvant un pas de 20 km/h entre les différentes zones traversées et ainsi, améliorer la lisibilité de la réglementation applicable et renforcer l'acceptation et l'observation des limitations en place ;

CONSIDERANT enfin qu'il s'infère de tout ce qui précède que la section de voirie routière départementale objet du présent arrêté ne présente pas d'incompatibilité en terme de sécurité routière avec une vitesse maximale autorisée relevée à 90 km/h en dehors des agglomérations et secteurs traversés justifiant, le cas échéant, une adaptation localisée de limitation de vitesse ;

ARRÊTE

Article 1er : La vitesse maximale autorisée est relevée à 90 km/h sur la RD 19 entre les PR 11+241 et 11+284.

Article 2 : Cette réglementation, applicable sur le réseau routier départemental, en dehors des agglomérations et des zones soumises à une réglementation locale plus contraignante, entre en vigueur à compter de la date de la publication du présent arrêté et de la mise en place de la signalisation réglementaire par les Services Techniques du Département.

Article 3 : Le présent arrêté est affiché dans la commune de Chasteaux.
Copie en est adressée aux Maires des communes concernées.

Article 4 : Copie du présent arrêté est adressée :

- à Monsieur le Préfet de la Corrèze ;
 - au Colonel commandant le Groupement de Gendarmerie Départementale de la Corrèze,
- chargés avec le Président du Conseil Départemental et chacun en ce qui le concerne, d'en assurer l'exécution.

Tulle, le 13 juillet 2023

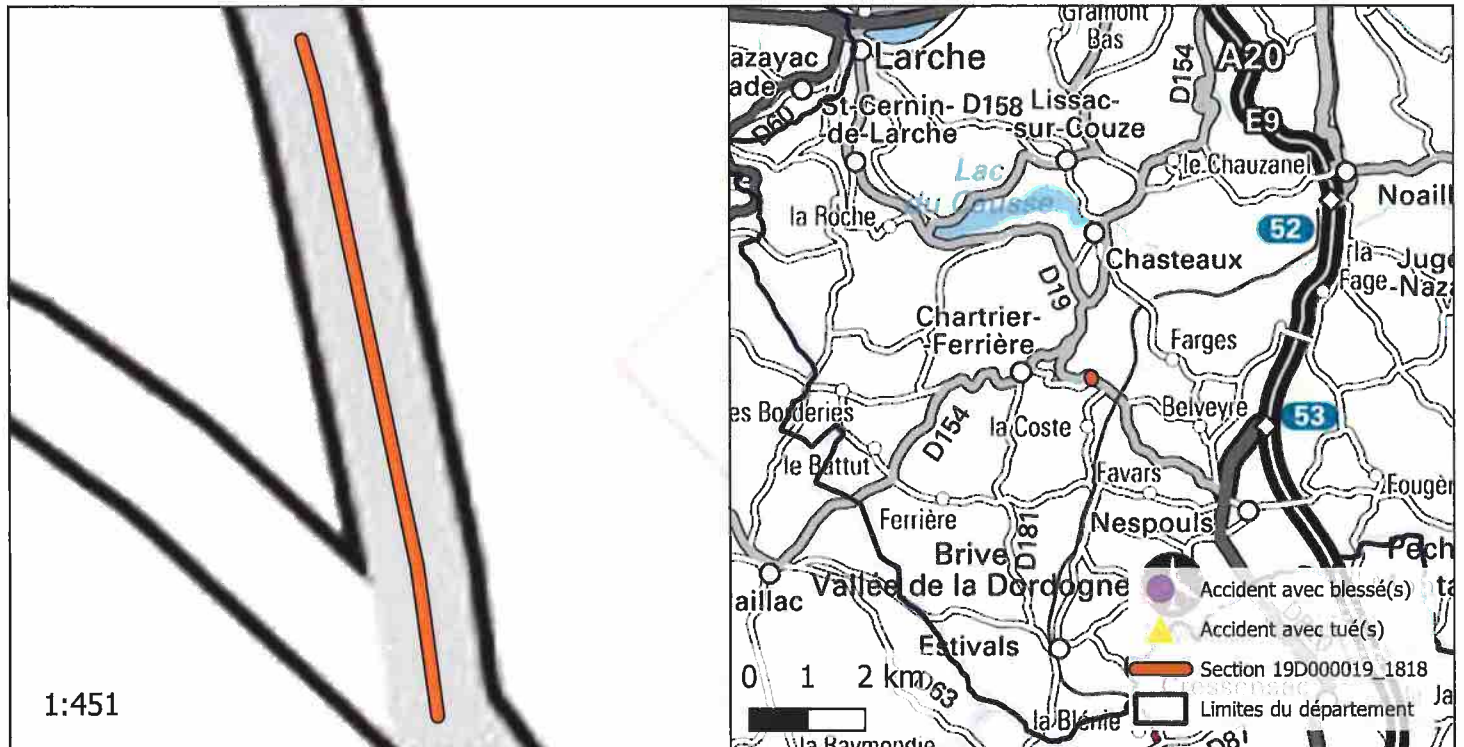

Pascal COSTE,
Président du Conseil Départemental

voies et délais de recours : Le présent arrêté peut faire l'objet d'un recours en annulation introduit devant le Tribunal administratif de Limoges, dans le délai de deux mois à compter de sa publication, au moyen de l'application Télérecours citoyens, accessible sur le site www.telerecours.fr ou par courrier à l'adresse suivante, 2 Cours Bugeaud, 87000 LIMOGES.

DÉROGATION AUX 80 KM/H ÉTUDE D'ACCIDENTALITÉ SECTION 19D000019_1818

CARACTÉRISTIQUES :

ROUTE : D19
 PR+ABSCISSE DEBUT : 11+241
 PR+ABSCISSE FIN : 11+284
 LONGUEUR : 43 m
 COMMUNE(S) : Chateaux
 CODE(S) INSEE : 19049



ACCIDENTALITÉ SUR LA PÉRIODE 2014-2018 (SOURCE BAAC) :

Index	PR	Abscisse	Date Heure	Commune	DCD	Blessés
-------	----	----------	------------	---------	-----	---------

OBSERVATIONS :

Pas d'accidentalité répétitive constatée sur la section durant la période observée.

DIRECTION DES ROUTES

A R R Ê T É 19D000019_1062

Portant réglementation permanente de la circulation sur la Route Départementale 19 hors agglomération sur le territoire des communes de Nespouls et Chasteaux

LE PRÉSIDENT

VU la loi n° 82.213 du 2 mars 1982, modifiée, relative aux droits et libertés des Communes, des Départements et des Régions,

VU la loi n° 83.8 du 7 janvier 1983, modifiée, relative à la répartition des compétences entre les Communes, les Départements, les Régions et l'État,

VU le Code Général des Collectivités Territoriales (CGCT) et notamment l'article L. 3221-4-1,

VU le Code de la Route et notamment les articles R.411-1 à R.411-9, R.411-25 à R.411-28, R.413-1 à R.413-16, et 413-17-II,

VU l'arrêté interministériel du 24 novembre 1967, modifié, relatif à la signalisation des routes et autoroutes,

VU l'instruction interministérielle sur la signalisation routière (Livre 1 – 4^{ème} Partie – Signalisation de prescription) approuvée par l'arrêté interministériel du 7 juin 1977, modifié,

VU la Loi d'Orientation des Mobilités n°2019-1428 du 24 décembre 2019, et notamment son article 36,

VU le Code de la Voirie Routière (et notamment son article L131-3),

VU le décret n° 2018-487 du 15 juin 2018,

VU l'étude d'accidentalité réalisée sur le réseau routier départemental de la Corrèze, et en particulier son extrait relatif à la section 19D000019_1062 annexé au présent arrêté,

VU l'avis favorable unanime du Conseil Départemental de la Corrèze en date du 5 juillet 2019,

VU l'avis favorable de la Commission Départementale de Sécurité Routière qui s'est réunie le 27 janvier 2020,

CONSIDERANT qu'en application des dispositions de l'article L.3221-4-1 du CGCT susvisé, le Président du Conseil Départemental peut fixer, pour les sections de routes hors agglomération relevant de sa compétence et ne comportant pas au moins deux voies affectées à un même sens de circulation, une vitesse maximale autorisée supérieure de 10 km/h à celle prévue par le Code de la route ;

CONSIDERANT qu'il ressort de l'extrait de l'étude d'accidentalité ci-annexé, spécialement conduite sur la section de voirie routière départementale n°19, objet du présent arrêté, implantée sur le territoire des communes de Nespouls et Chasteaux entre les PR 11+284 et 14+711, qu'aucun accident n'a été enregistré au fichier d'accidentologie des accidents corporels sur la période de référence de cinq ans ;

CONSIDERANT que cette densité d'accidentalité nulle constatée au cours de ces cinq années, très majoritairement placées sous l'empire d'une vitesse maximale autorisée à 90km/h, témoigne de l'absence totale d'impact en matière de sécurité routière qui s'attache au relèvement de la vitesse maximale autorisée de 10 km/h sur la section en cause ;

CONSIDERANT également que l'augmentation de la vitesse maximale autorisée sur cette section ne présente pas de risque d'aggravation de l'accidentalité et aurait un effet neutre en matière de causalité des accidents eu égard notamment aux caractéristiques géométriques adaptées de l'axe concerné ;

CONSIDERANT que la généralisation du 80 km/h a au contraire pour conséquence d'augmenter les files d'accumulation de véhicules légers et de poids lourds nuisant à la sécurité et générant la prise de risque lors des dépassements ;

CONSIDERANT en tout état de cause que l'analyse de l'étude d'accidentalité dans sa globalité ne permet pas de mettre en évidence des zones d'accumulation d'accidents mortels mais qu'au contraire cette accidentologie est diffuse sur l'ensemble du réseau ;

CONSIDERANT par ailleurs que le Département a réalisé au cours des dernières années d'importantes opérations d'investissement ou actions tendant à supprimer les principales zones accidentogènes et qu'il mène au quotidien une surveillance de son réseau afin d'être réactif face à tout nouveau danger potentiel ;

CONSIDERANT le souci de la collectivité de mettre en cohérence les limitations de vitesse sur le réseau routier départemental en retrouvant un pas de 20 km/h entre les différentes zones traversées et ainsi, améliorer la lisibilité de la réglementation applicable et renforcer l'acceptation et l'observation des limitations en place ;

CONSIDERANT enfin qu'il s'infère de tout ce qui précède que la section de voirie routière départementale objet du présent arrêté ne présente pas d'incompatibilité en terme de sécurité routière avec une vitesse maximale autorisée relevée à 90 km/h en dehors des agglomérations et secteurs traversés justifiant, le cas échéant, une adaptation localisée de limitation de vitesse ;

ARRÊTE

Article 1er : La vitesse maximale autorisée est relevée à 90 km/h sur la RD 19 entre les PR 11+284 et 14+711.

Article 2 : Cette réglementation, applicable sur le réseau routier départemental, en dehors des agglomérations et des zones soumises à une réglementation locale plus contraignante, entre en vigueur à compter de la date de la publication du présent arrêté et de la mise en place de la signalisation réglementaire par les Services Techniques du Département.

Article 3 : Le présent arrêté est affiché dans les communes de Nespouls et Chasteaux.
Copie en est adressée aux Maires des communes concernées.

Article 4 : Copie du présent arrêté est adressée :

- à Monsieur le Préfet de la Corrèze ;
 - au Colonel commandant le Groupement de Gendarmerie Départementale de la Corrèze,
- chargés avec le Président du Conseil Départemental et chacun en ce qui le concerne, d'en assurer l'exécution.

Tulle, le 13 juillet 2023

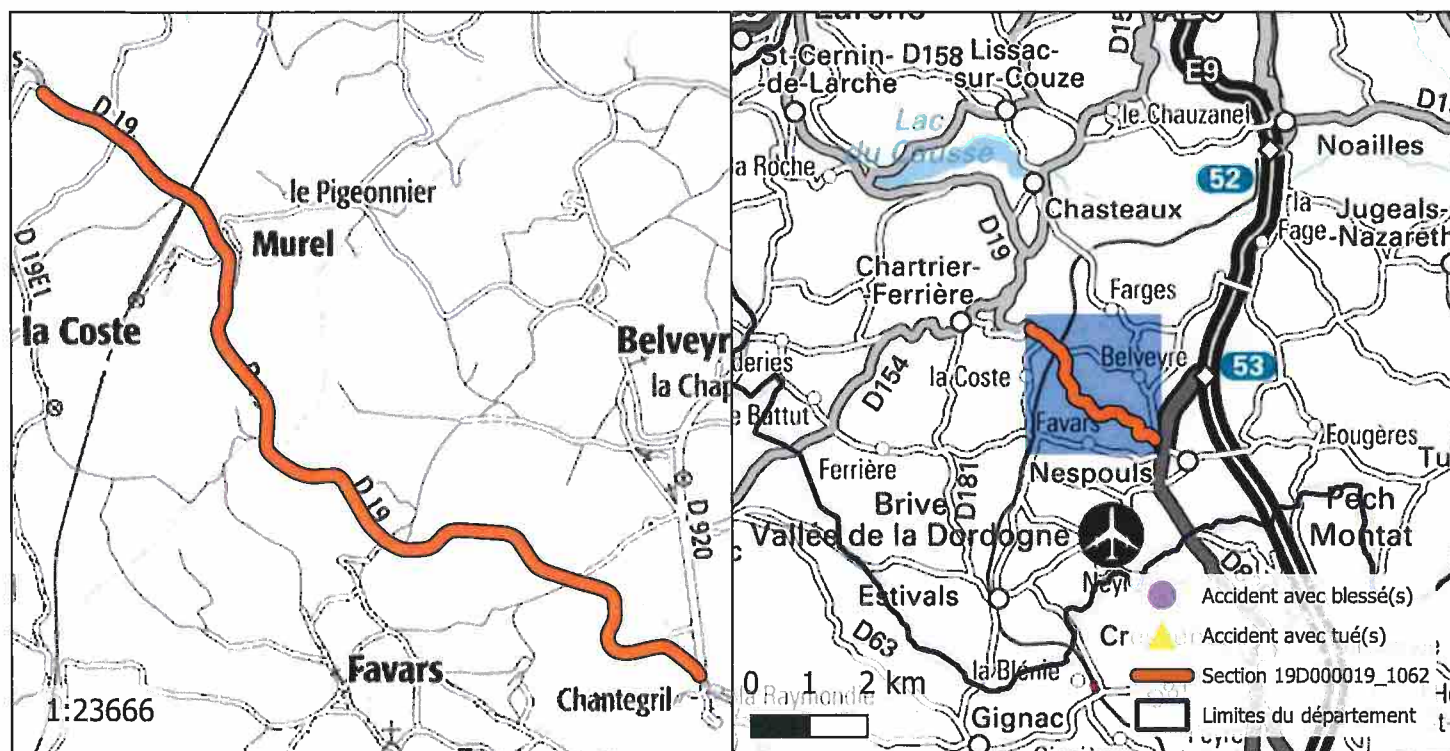

Pascal COSTE,
Président du Conseil Départemental

voies et délais de recours : Le présent arrêté peut faire l'objet d'un recours en annulation introduit devant le Tribunal administratif de Limoges, dans le délai de deux mois à compter de sa publication, au moyen de l'application Télérecours citoyens, accessible sur le site www.telerecours.fr ou par courrier à l'adresse suivante, 2 Cours Bugeaud, 87000 LIMOGES.

DÉROGATION AUX 80 KM/H ÉTUDE D'ACCIDENTALITÉ SECTION 19D000019_1062

CARACTÉRISTIQUES :

ROUTE : D19
 PR+ABSCISSE DEBUT : 11+284
 PR+ABSCISSE FIN : 14+711
 LONGUEUR : 3396 m
 COMMUNE(S) : Nespouls, Chateaux
 CODE(S) INSEE : 19147, 19049



ACCIDENTALITÉ SUR LA PÉRIODE 2014-2018 (SOURCE BAAC) :

Index	PR	Abscisse	Date Heure	Commune	DCD	Blessés
-------	----	----------	------------	---------	-----	---------

OBSERVATIONS :

Pas d'accidentalité répétitive constatée sur la section durant la période observée.