

DIRECTION DES ROUTES

A R R Ê T É 19D000071_0623

Portant réglementation permanente de la circulation sur la Route Départementale 71 hors agglomération sur le territoire des communes de Rosiers-de-Juillac et Juillac

LE PRÉSIDENT

VU la loi n° 82.213 du 2 mars 1982, modifiée, relative aux droits et libertés des Communes, des Départements et des Régions,

VU la loi n° 83.8 du 7 janvier 1983, modifiée, relative à la répartition des compétences entre les Communes, les Départements, les Régions et l'État,

VU le Code Général des Collectivités Territoriales (CGCT) et notamment l'article L. 3221-4-1,

VU le Code de la Route et notamment les articles R.411-1 à R.411-9, R.411-25 à R.411-28, R.413-1 à R.413-16, et 413-17-II,

VU l'arrêté interministériel du 24 novembre 1967, modifié, relatif à la signalisation des routes et autoroutes,

VU l'instruction interministérielle sur la signalisation routière (Livre 1 – 4^{ème} Partie – Signalisation de prescription) approuvée par l'arrêté interministériel du 7 juin 1977, modifié,

VU la Loi d'Orientation des Mobilités n°2019-1428 du 24 décembre 2019, et notamment son article 36,

VU le Code de la Voirie Routière (et notamment son article L131-3),

VU le décret n° 2018-487 du 15 juin 2018,

VU l'étude d'accidentalité réalisée sur le réseau routier départemental de la Corrèze, et en particulier son extrait relatif à la section 19D000071_0623 annexé au présent arrêté,

VU l'avis favorable unanime du Conseil Départemental de la Corrèze en date du 5 juillet 2019,

VU l'avis favorable de la Commission Départementale de Sécurité Routière qui s'est réunie le 27 janvier 2020,

CONSIDERANT qu'en application des dispositions de l'article L.3221-4-1 du CGCT susvisé, le Président du Conseil Départemental peut fixer, pour les sections de routes hors agglomération relevant de sa compétence et ne comportant pas au moins deux voies affectées à un même sens de circulation, une vitesse maximale autorisée supérieure de 10 km/h à celle prévue par le Code de la route ;

CONSIDERANT qu'il ressort de l'extrait de l'étude d'accidentalité ci-annexé, spécialement conduite sur la section de voirie routière départementale n°71, objet du présent arrêté, implantée sur le territoire des communes de Rosiers-de-Juillac et Juillac entre les PR 3+715 et 4+812, qu'aucun accident n'a été enregistré au fichier d'accidentologie des accidents corporels sur la période de référence de cinq ans ;

CONSIDERANT que cette densité d'accidentalité nulle constatée au cours de ces cinq années, très majoritairement placées sous l'empire d'une vitesse maximale autorisée à 90km/h, témoigne de l'absence totale d'impact en matière de sécurité routière qui s'attache au relèvement de la vitesse maximale autorisée de 10 km/h sur la section en cause ;

CONSIDERANT également que l'augmentation de la vitesse maximale autorisée sur cette section ne présente pas de risque d'aggravation de l'accidentalité et aurait un effet neutre en matière de causalité des accidents eu égard notamment aux caractéristiques géométriques adaptées de l'axe concerné ;

CONSIDERANT que la généralisation du 80 km/h a au contraire pour conséquence d'augmenter les files d'accumulation de véhicules légers et de poids lourds nuisant à la sécurité et générant la prise de risque lors des dépassements ;

CONSIDERANT en tout état de cause que l'analyse de l'étude d'accidentalité dans sa globalité ne permet pas de mettre en évidence des zones d'accumulation d'accidents mortels mais qu'au contraire cette accidentologie est diffuse sur l'ensemble du réseau ;

CONSIDERANT par ailleurs que le Département a réalisé au cours des dernières années d'importantes opérations d'investissement ou actions tendant à supprimer les principales zones accidentogènes et qu'il mène au quotidien une surveillance de son réseau afin d'être réactif face à tout nouveau danger potentiel ;

CONSIDERANT le souci de la collectivité de mettre en cohérence les limitations de vitesse sur le réseau routier départemental en retrouvant un pas de 20 km/h entre les différentes zones traversées et ainsi, améliorer la lisibilité de la réglementation applicable et renforcer l'acceptation et l'observation des limitations en place ;

CONSIDERANT enfin qu'il s'infère de tout ce qui précède que la section de voirie routière départementale objet du présent arrêté ne présente pas d'incompatibilité en terme de sécurité routière avec une vitesse maximale autorisée relevée à 90 km/h en dehors des agglomérations et secteurs traversés justifiant, le cas échéant, une adaptation localisée de limitation de vitesse ;

ARRÊTE

Article 1er : La vitesse maximale autorisée est relevée à 90 km/h sur la RD 71 entre les PR 3+715 et 4+812.

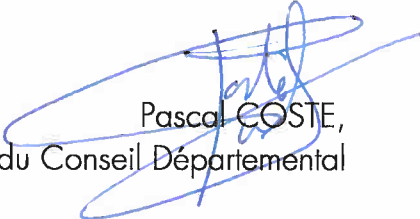
Article 2 : Cette réglementation, applicable sur le réseau routier départemental, en dehors des agglomérations et des zones soumises à une réglementation locale plus contraignante, entre en vigueur à compter de la date de la publication du présent arrêté et de la mise en place de la signalisation réglementaire par les Services Techniques du Département.

Article 3 : Le présent arrêté est affiché dans les communes de Rosiers-de-Juillac et Juillac. Copie en est adressée aux Maires des communes concernées.

Article 4 : Copie du présent arrêté est adressée :

- à Monsieur le Préfet de la Corrèze ;
- au Colonel commandant le Groupement de Gendarmerie Départementale de la Corrèze, chargés avec le Président du Conseil Départemental et chacun en ce qui le concerne, d'en assurer l'exécution.

Tulle, le 13 juillet 2023

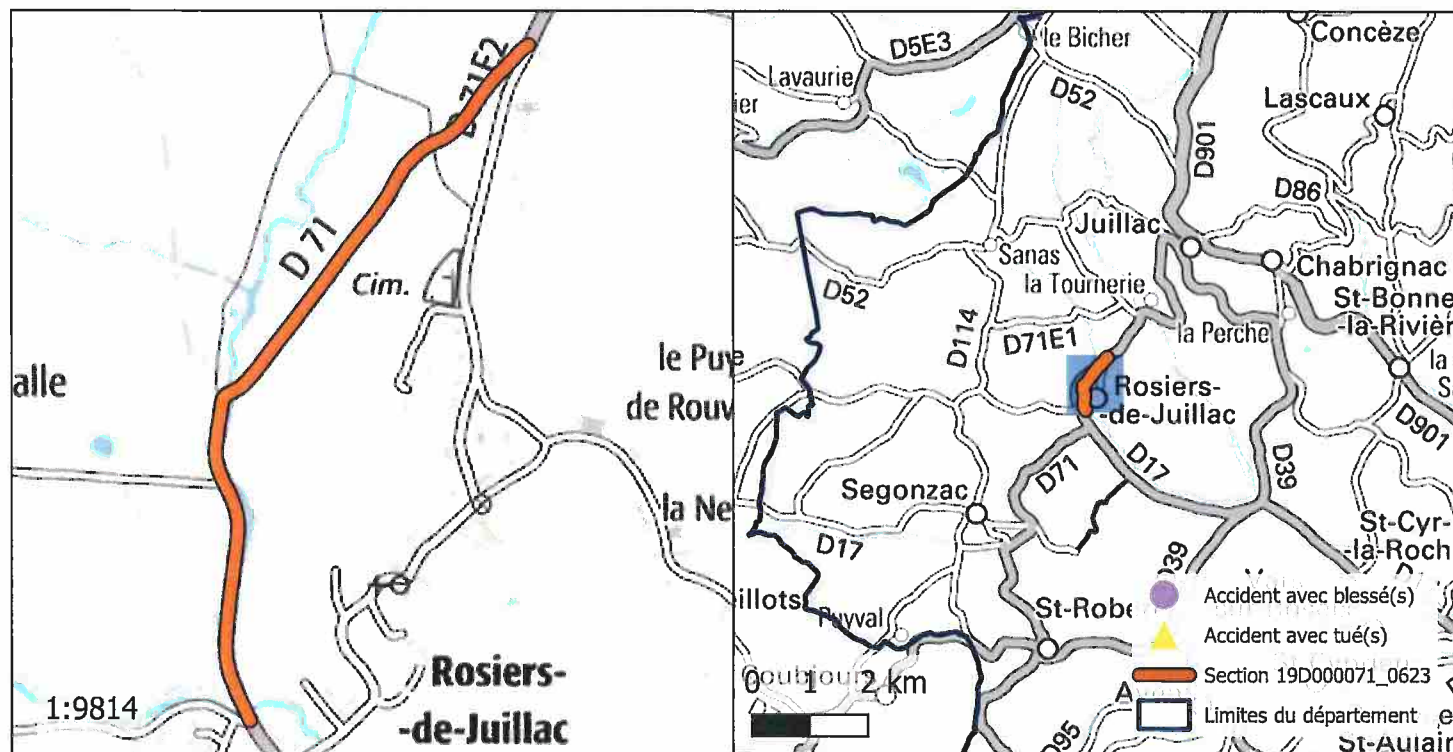

Pascal COSTE,
Président du Conseil Départemental

voies et délais de recours : Le présent arrêté peut faire l'objet d'un recours en annulation introduit devant le Tribunal administratif de Limoges, dans le délai de deux mois à compter de sa publication, au moyen de l'application Télérecours citoyens, accessible sur le site www.telerecours.fr ou par courrier à l'adresse suivante, 2 Cours Bugeaud, 87000 LIMOGES.

DÉROGATION AUX 80 KM/H ÉTUDE D'ACCIDENTALITÉ SECTION 19D000071_0623

CARACTÉRISTIQUES :

ROUTE : D71
 PR+ABSCISSE DEBUT : 3+715
 PR+ABSCISSE FIN : 4+812
 LONGUEUR : 1089 m
 COMMUNE(S) : Rosiers-de-Juillac, Juillac
 CODE(S) INSEE : 19177, 19094



ACCIDENTALITÉ SUR LA PÉRIODE 2014-2018 (SOURCE BAAC) :

Index	PR	Abscisse	Date Heure	Commune	DCD	Blessés
-------	----	----------	------------	---------	-----	---------

OBSERVATIONS :

Pas d'accidentalité répétitive constatée sur la section durant la période observée.

DIRECTION DES ROUTES

A R R Ê T É 19D000071_0720

Portant réglementation permanente de la circulation sur la Route Départementale 71 hors agglomération sur le territoire de la commune de Segonzac

LE PRÉSIDENT

VU la loi n° 82.213 du 2 mars 1982, modifiée, relative aux droits et libertés des Communes, des Départements et des Régions,

VU la loi n° 83.8 du 7 janvier 1983, modifiée, relative à la répartition des compétences entre les Communes, les Départements, les Régions et l'État,

VU le Code Général des Collectivités Territoriales (CGCT) et notamment l'article L. 3221-4-1,

VU le Code de la Route et notamment les articles R.411-1 à R.411-9, R.411-25 à R.411-28, R.413-1 à R.413-16, et 413-17-II,

VU l'arrêté interministériel du 24 novembre 1967, modifié, relatif à la signalisation des routes et autoroutes,

VU l'instruction interministérielle sur la signalisation routière (livre 1 – 4^{ème} Partie – Signalisation de prescription) approuvée par l'arrêté interministériel du 7 juin 1977, modifié,

VU la Loi d'Orientation des Mobilités n°2019-1428 du 24 décembre 2019, et notamment son article 36,

VU le Code de la Voirie Routière (et notamment son article L131-3),

VU le décret n° 2018-487 du 15 juin 2018,

VU l'étude d'accidentalité réalisée sur le réseau routier départemental de la Corrèze, et en particulier son extrait relatif à la section 19D000071_0720 annexé au présent arrêté,

VU l'avis favorable unanime du Conseil Départemental de la Corrèze en date du 5 juillet 2019,

VU l'avis favorable de la Commission Départementale de Sécurité Routière qui s'est réunie le 27 janvier 2020,

CONSIDERANT qu'en application des dispositions de l'article L.3221-4-1 du CGCT susvisé, le Président du Conseil Départemental peut fixer, pour les sections de routes hors agglomération relevant de sa compétence et ne comportant pas au moins deux voies affectées à un même sens de circulation, une vitesse maximale autorisée supérieure de 10 km/h à celle prévue par le Code de la route ;

CONSIDERANT qu'il ressort de l'extrait de l'étude d'accidentalité ci-annexé, spécialement conduite sur la section de voirie routière départementale n°71, objet du présent arrêté, implantée sur le territoire de la commune de Segonzac entre les PR 5+85 et 8+326, qu'aucun accident n'a été enregistré au fichier d'accidentologie des accidents corporels sur la période de référence de cinq ans ;

CONSIDERANT que cette densité d'accidentalité nulle constatée au cours de ces cinq années, très majoritairement placées sous l'empire d'une vitesse maximale autorisée à 90km/h, témoigne de l'absence totale d'impact en matière de sécurité routière qui s'attache au relèvement de la vitesse maximale autorisée de 10 km/h sur la section en cause ;

CONSIDERANT également que l'augmentation de la vitesse maximale autorisée sur cette section ne présente pas de risque d'aggravation de l'accidentalité et aurait un effet neutre en matière de causalité des accidents eu égard notamment aux caractéristiques géométriques adaptées de l'axe concerné ;

CONSIDERANT que la généralisation du 80 km/h a au contraire pour conséquence d'augmenter les files d'accumulation de véhicules légers et de poids lourds nuisant à la sécurité et générant la prise de risque lors des dépassements ;

CONSIDERANT en tout état de cause que l'analyse de l'étude d'accidentalité dans sa globalité ne permet pas de mettre en évidence des zones d'accumulation d'accidents mortels mais qu'au contraire cette accidentologie est diffuse sur l'ensemble du réseau ;

CONSIDERANT par ailleurs que le Département a réalisé au cours des dernières années d'importantes opérations d'investissement ou actions tendant à supprimer les principales zones accidentogènes et qu'il mène au quotidien une surveillance de son réseau afin d'être réactif face à tout nouveau danger potentiel ;

CONSIDERANT le souci de la collectivité de mettre en cohérence les limitations de vitesse sur le réseau routier départemental en retrouvant un pas de 20 km/h entre les différentes zones traversées et ainsi, améliorer la lisibilité de la réglementation applicable et renforcer l'acceptation et l'observation des limitations en place ;

CONSIDERANT enfin qu'il s'infère de tout ce qui précède que la section de voirie routière départementale objet du présent arrêté ne présente pas d'incompatibilité en terme de sécurité routière avec une vitesse maximale autorisée relevée à 90 km/h en dehors des agglomérations et secteurs traversés justifiant, le cas échéant, une adaptation localisée de limitation de vitesse ;

ARRÊTE

Article 1er : La vitesse maximale autorisée est relevée à 90 km/h sur la RD 71 entre les PR 5+85 et 8+326.

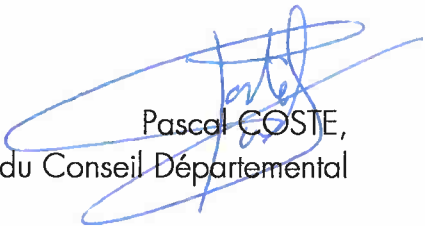
Article 2 : Cette réglementation, applicable sur le réseau routier départemental, en dehors des agglomérations et des zones soumises à une réglementation locale plus contraignante, entre en vigueur à compter de la date de la publication du présent arrêté et de la mise en place de la signalisation réglementaire par les Services Techniques du Département.

Article 3 : Le présent arrêté est affiché dans la commune de Segonzac.
Copie en est adressée aux Maires des communes concernées.

Article 4 : Copie du présent arrêté est adressée :

- à Monsieur le Préfet de la Corrèze ;
 - au Colonel commandant le Groupement de Gendarmerie Départementale de la Corrèze,
- chargés avec le Président du Conseil Départemental et chacun en ce qui le concerne, d'en assurer l'exécution.

Tulle, le 13 juillet 2023

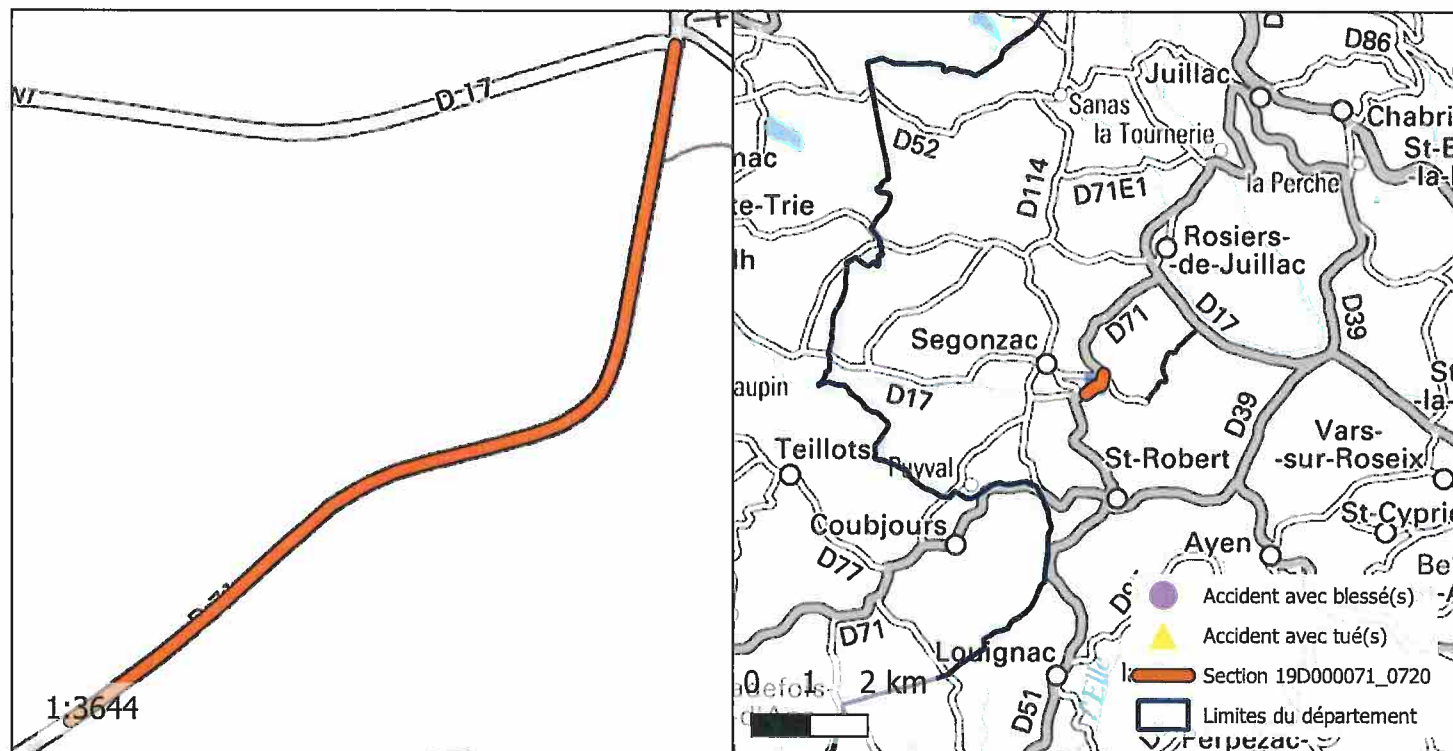

Pascal COSTE,
Président du Conseil Départemental

voies et délais de recours : Le présent arrêté peut faire l'objet d'un recours en annulation introduit devant le Tribunal administratif de Limoges, dans le délai de deux mois à compter de sa publication, au moyen de l'application Télérecours citoyens, accessible sur le site www.telerecours.fr ou par courrier à l'adresse suivante, 2 Cours Bugeaud, 87000 LIMOGES.

DÉROGATION AUX 80 KM/H ÉTUDE D'ACCIDENTALITÉ SECTION 19D000071_0720

CARACTÉRISTIQUES :

ROUTE : D71
 PR+ABSCISSE DEBUT : 5+85
 PR+ABSCISSE FIN : 8+326
 LONGUEUR : 499 m
 COMMUNE(S) : Segonzac
 CODE(S) INSEE : 19253



ACCIDENTALITÉ SUR LA PÉRIODE 2014-2018 (SOURCE BAAC) :

Index	PR	Abscisse	Date Heure	Commune	DCD	Blessés
-------	----	----------	------------	---------	-----	---------

OBSERVATIONS :

Pas d'accidentalité répétitive constatée sur la section durant la période observée.

DIRECTION DES ROUTES

A R R Ê T É 19D000071_0711

Portant réglementation permanente de la circulation
sur la Route Départementale 71 hors agglomération
sur le territoire de la commune de Rosiers-de-Juillac

LE PRÉSIDENT

VU la loi n° 82.213 du 2 mars 1982, modifiée, relative aux droits et libertés des Communes, des Départements et des Régions,

VU la loi n° 83.8 du 7 janvier 1983, modifiée, relative à la répartition des compétences entre les Communes, les Départements, les Régions et l'État,

VU le Code Général des Collectivités Territoriales (CGCT) et notamment l'article L. 3221-4-1,

VU le Code de la Route et notamment les articles R.411-1 à R.411-9, R.411-25 à R.411-28, R.413-1 à R.413-16, et 413-17-II,

VU l'arrêté interministériel du 24 novembre 1967, modifié, relatif à la signalisation des routes et autoroutes,

VU l'instruction interministérielle sur la signalisation routière (Livre 1 – 4^{ème} Partie – Signalisation de prescription) approuvée par l'arrêté interministériel du 7 juin 1977, modifié,

VU la Loi d'Orientation des Mobilités n°2019-1428 du 24 décembre 2019, et notamment son article 36,

VU le Code de la Voirie Routière (et notamment son article L131-3),

VU le décret n° 2018-487 du 15 juin 2018,

VU l'étude d'accidentalité réalisée sur le réseau routier départemental de la Corrèze, et en particulier son extrait relatif à la section 19D000071_0711 annexé au présent arrêté,

VU l'avis favorable unanime du Conseil Départemental de la Corrèze en date du 5 juillet 2019,

VU l'avis favorable de la Commission Départementale de Sécurité Routière qui s'est réunie le 27 janvier 2020,

CONSIDERANT qu'en application des dispositions de l'article L.3221-4-1 du CGCT susvisé, le Président du Conseil Départemental peut fixer, pour les sections de routes hors agglomération relevant de sa compétence et ne comportant pas au moins deux voies affectées à un même sens de circulation, une vitesse maximale autorisée supérieure de 10 km/h à celle prévue par le Code de la route ;

CONSIDERANT qu'il ressort de l'extrait de l'étude d'accidentalité ci-annexé, spécialement conduite sur la section de voirie routière départementale n°71, objet du présent arrêté, implantée sur le territoire de la commune de Rosiers-de-Juillac entre les PR 5+0 et 5+85, qu'aucun accident n'a été enregistré au fichier d'accidentologie des accidents corporels sur la période de référence de cinq ans ;

CONSIDERANT que cette densité d'accidentalité nulle constatée au cours de ces cinq années, très majoritairement placées sous l'empire d'une vitesse maximale autorisée à 90km/h, témoigne de l'absence totale d'impact en matière de sécurité routière qui s'attache au relèvement de la vitesse maximale autorisée de 10 km/h sur la section en cause ;

CONSIDERANT également que l'augmentation de la vitesse maximale autorisée sur cette section ne présente pas de risque d'aggravation de l'accidentalité et aurait un effet neutre en matière de causalité des accidents eu égard notamment aux caractéristiques géométriques adaptées de l'axe concerné ;

CONSIDERANT que la généralisation du 80 km/h a au contraire pour conséquence d'augmenter les files d'accumulation de véhicules légers et de poids lourds nuisant à la sécurité et générant la prise de risque lors des dépassements ;

CONSIDERANT en tout état de cause que l'analyse de l'étude d'accidentalité dans sa globalité ne permet pas de mettre en évidence des zones d'accumulation d'accidents mortels mais qu'au contraire cette accidentologie est diffuse sur l'ensemble du réseau ;

CONSIDERANT par ailleurs que le Département a réalisé au cours des dernières années d'importantes opérations d'investissement ou actions tendant à supprimer les principales zones accidentogènes et qu'il mène au quotidien une surveillance de son réseau afin d'être réactif face à tout nouveau danger potentiel ;

CONSIDERANT le souci de la collectivité de mettre en cohérence les limitations de vitesse sur le réseau routier départemental en retrouvant un pas de 20 km/h entre les différentes zones traversées et ainsi, améliorer la lisibilité de la réglementation applicable et renforcer l'acceptation et l'observation des limitations en place ;

CONSIDERANT enfin qu'il s'infère de tout ce qui précède que la section de voirie routière départementale objet du présent arrêté ne présente pas d'incompatibilité en terme de sécurité routière avec une vitesse maximale autorisée relevée à 90 km/h en dehors des agglomérations et secteurs traversés justifiant, le cas échéant, une adaptation localisée de limitation de vitesse ;

ARRÊTE

Article 1er : La vitesse maximale autorisée est relevée à 90 km/h sur la RD 71 entre les PR 5+0 et 5+85.

Article 2 : Cette réglementation, applicable sur le réseau routier départemental, en dehors des agglomérations et des zones soumises à une réglementation locale plus contraignante, entre en vigueur à compter de la date de la publication du présent arrêté et de la mise en place de la signalisation réglementaire par les Services Techniques du Département.

Article 3 : Le présent arrêté est affiché dans la commune de Rosiers-de-Juillac.
Copie en est adressée aux Maires des communes concernées.

Article 4 : Copie du présent arrêté est adressée :

- à Monsieur le Préfet de la Corrèze ;
 - au Colonel commandant le Groupement de Gendarmerie Départementale de la Corrèze,
- chargés avec le Président du Conseil Départemental et chacun en ce qui le concerne, d'en assurer l'exécution.

Tulle, le 13 juillet 2023

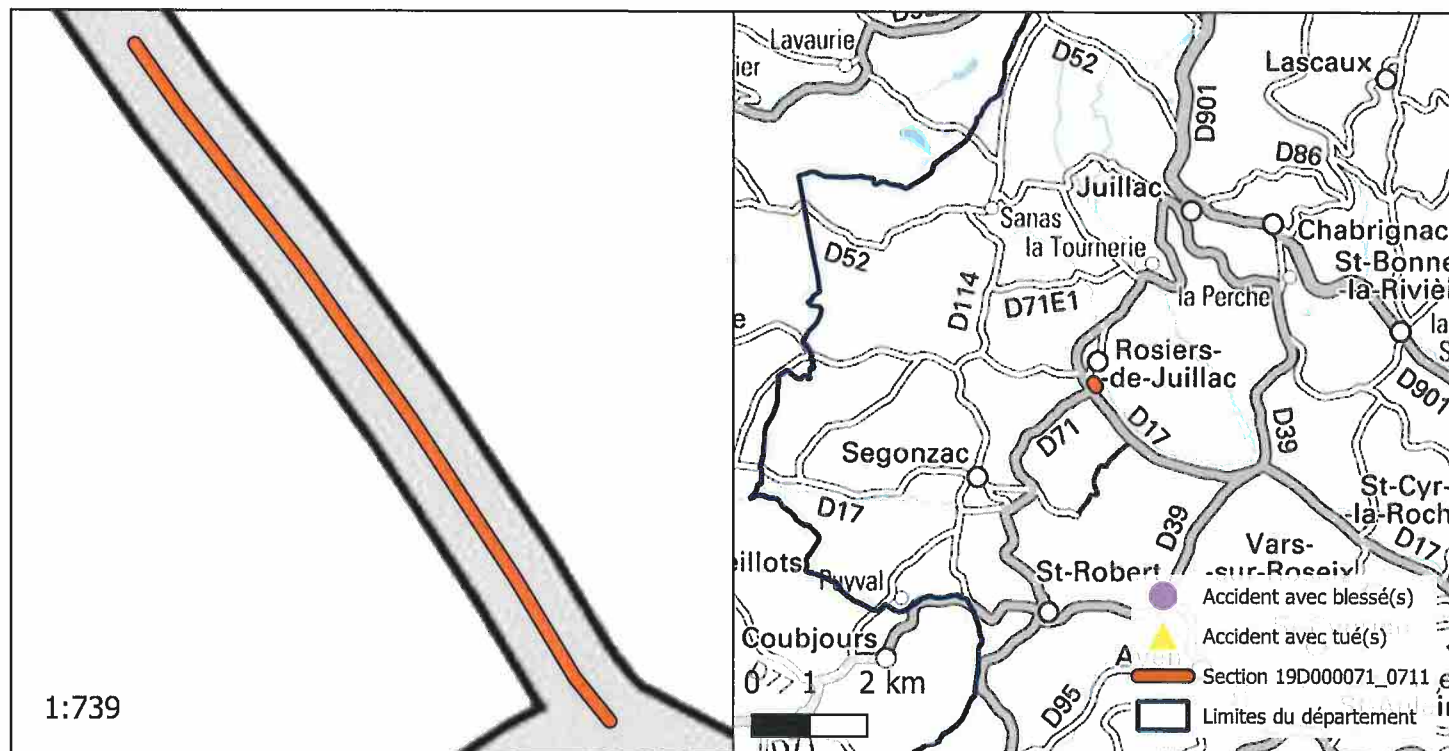

Pascal COSTE,
Président du Conseil Départemental

voies et délais de recours : Le présent arrêté peut faire l'objet d'un recours en annulation introduit devant le Tribunal administratif de Limoges, dans le délai de deux mois à compter de sa publication, au moyen de l'application Télérecours citoyens, accessible sur le site www.telerecours.fr ou par courrier à l'adresse suivante, 2 Cours Bugeaud, 87000 LIMOGES.

DÉROGATION AUX 80 KM/H ÉTUDE D'ACCIDENTALITÉ SECTION 19D000071_0711

CARACTÉRISTIQUES :

ROUTE : D71
 PR+ABSCISSE DEBUT : 5+0
 PR+ABSCISSE FIN : 5+85
 LONGUEUR : 84 m
 COMMUNE(S) : Rosiers-de-Juillac
 CODE(S) INSEE : 19177



ACCIDENTALITÉ SUR LA PÉRIODE 2014-2018 (SOURCE BAAC) :

Index	PR	Abscisse	Date Heure	Commune	DCD	Blessés
-------	----	----------	------------	---------	-----	---------

OBSERVATIONS :

Pas d'accidentalité répétitive constatée sur la section durant la période observée.

DIRECTION DES ROUTES

A R R Ê T É 19D000071_0955

Portant réglementation permanente de la circulation sur la Route Départementale 71 hors agglomération sur le territoire de la commune de Segonzac

LE PRÉSIDENT

VU la loi n° 82.213 du 2 mars 1982, modifiée, relative aux droits et libertés des Communes, des Départements et des Régions,

VU la loi n° 83.8 du 7 janvier 1983, modifiée, relative à la répartition des compétences entre les Communes, les Départements, les Régions et l'État,

VU le Code Général des Collectivités Territoriales (CGCT) et notamment l'article L. 3221-4-1,

VU le Code de la Route et notamment les articles R.411-1 à R.411-9, R.411-25 à R.411-28, R.413-1 à R.413-16, et 413-17-II,

VU l'arrêté interministériel du 24 novembre 1967, modifié, relatif à la signalisation des routes et autoroutes,

VU l'instruction interministérielle sur la signalisation routière (livre 1 – 4^{ème} Partie – Signalisation de prescription) approuvée par l'arrêté interministériel du 7 juin 1977, modifié,

VU la Loi d'Orientation des Mobilités n°2019-1428 du 24 décembre 2019, et notamment son article 36,

VU le Code de la Voirie Routière (et notamment son article L131-3),

VU le décret n° 2018-487 du 15 juin 2018,

VU l'étude d'accidentalité réalisée sur le réseau routier départemental de la Corrèze, et en particulier son extrait relatif à la section 19D000071_0955 annexé au présent arrêté,

VU l'avis favorable unanime du Conseil Départemental de la Corrèze en date du 5 juillet 2019,

VU l'avis favorable de la Commission Départementale de Sécurité Routière qui s'est réunie le 27 janvier 2020,

CONSIDERANT qu'en application des dispositions de l'article L.3221-4-1 du CGCT susvisé, le Président du Conseil Départemental peut fixer, pour les sections de routes hors agglomération relevant de sa compétence et ne comportant pas au moins deux voies affectées à un même sens de circulation, une vitesse maximale autorisée supérieure de 10 km/h à celle prévue par le Code de la route ;

CONSIDERANT qu'il ressort de l'extrait de l'étude d'accidentalité ci-annexé, spécialement conduite sur la section de voirie routière départementale n°71, objet du présent arrêté, implantée sur le territoire de la commune de Segonzac entre les PR 8+549 et 8+683, qu'aucun accident n'a été enregistré au fichier d'accidentologie des accidents corporels sur la période de référence de cinq ans ;

CONSIDERANT que cette densité d'accidentalité nulle constatée au cours de ces cinq années, très majoritairement placées sous l'empire d'une vitesse maximale autorisée à 90km/h, témoigne de l'absence totale d'impact en matière de sécurité routière qui s'attache au relèvement de la vitesse maximale autorisée de 10 km/h sur la section en cause ;

CONSIDERANT également que l'augmentation de la vitesse maximale autorisée sur cette section ne présente pas de risque d'aggravation de l'accidentalité et aurait un effet neutre en matière de causalité des accidents eu égard notamment aux caractéristiques géométriques adaptées de l'axe concerné ;

CONSIDERANT que la généralisation du 80 km/h a au contraire pour conséquence d'augmenter les files d'accumulation de véhicules légers et de poids lourds nuisant à la sécurité et générant la prise de risque lors des dépassements ;

CONSIDERANT en tout état de cause que l'analyse de l'étude d'accidentalité dans sa globalité ne permet pas de mettre en évidence des zones d'accumulation d'accidents mortels mais qu'au contraire cette accidentologie est diffuse sur l'ensemble du réseau ;

CONSIDERANT par ailleurs que le Département a réalisé au cours des dernières années d'importantes opérations d'investissement ou actions tendant à supprimer les principales zones accidentogènes et qu'il mène au quotidien une surveillance de son réseau afin d'être réactif face à tout nouveau danger potentiel ;

CONSIDERANT le souci de la collectivité de mettre en cohérence les limitations de vitesse sur le réseau routier départemental en retrouvant un pas de 20 km/h entre les différentes zones traversées et ainsi, améliorer la lisibilité de la réglementation applicable et renforcer l'acceptation et l'observation des limitations en place ;

CONSIDERANT enfin qu'il s'infère de tout ce qui précède que la section de voirie routière départementale objet du présent arrêté ne présente pas d'incompatibilité en terme de sécurité routière avec une vitesse maximale autorisée relevée à 90 km/h en dehors des agglomérations et secteurs traversés justifiant, le cas échéant, une adaptation localisée de limitation de vitesse ;

ARRÊTE

Article 1er : La vitesse maximale autorisée est relevée à 90 km/h sur la RD 71 entre les PR 8+549 et 8+683.

Article 2 : Cette réglementation, applicable sur le réseau routier départemental, en dehors des agglomérations et des zones soumises à une réglementation locale plus contraignante, entre en vigueur à compter de la date de la publication du présent arrêté et de la mise en place de la signalisation réglementaire par les Services Techniques du Département.

Article 3 : Le présent arrêté est affiché dans la commune de Segonzac.
Copie en est adressée aux Maires des communes concernées.

Article 4 : Copie du présent arrêté est adressée :

- à Monsieur le Préfet de la Corrèze ;
 - au Colonel commandant le Groupement de Gendarmerie Départementale de la Corrèze,
- chargés avec le Président du Conseil Départemental et chacun en ce qui le concerne, d'en assurer l'exécution.

Tulle, le 13 juillet 2023

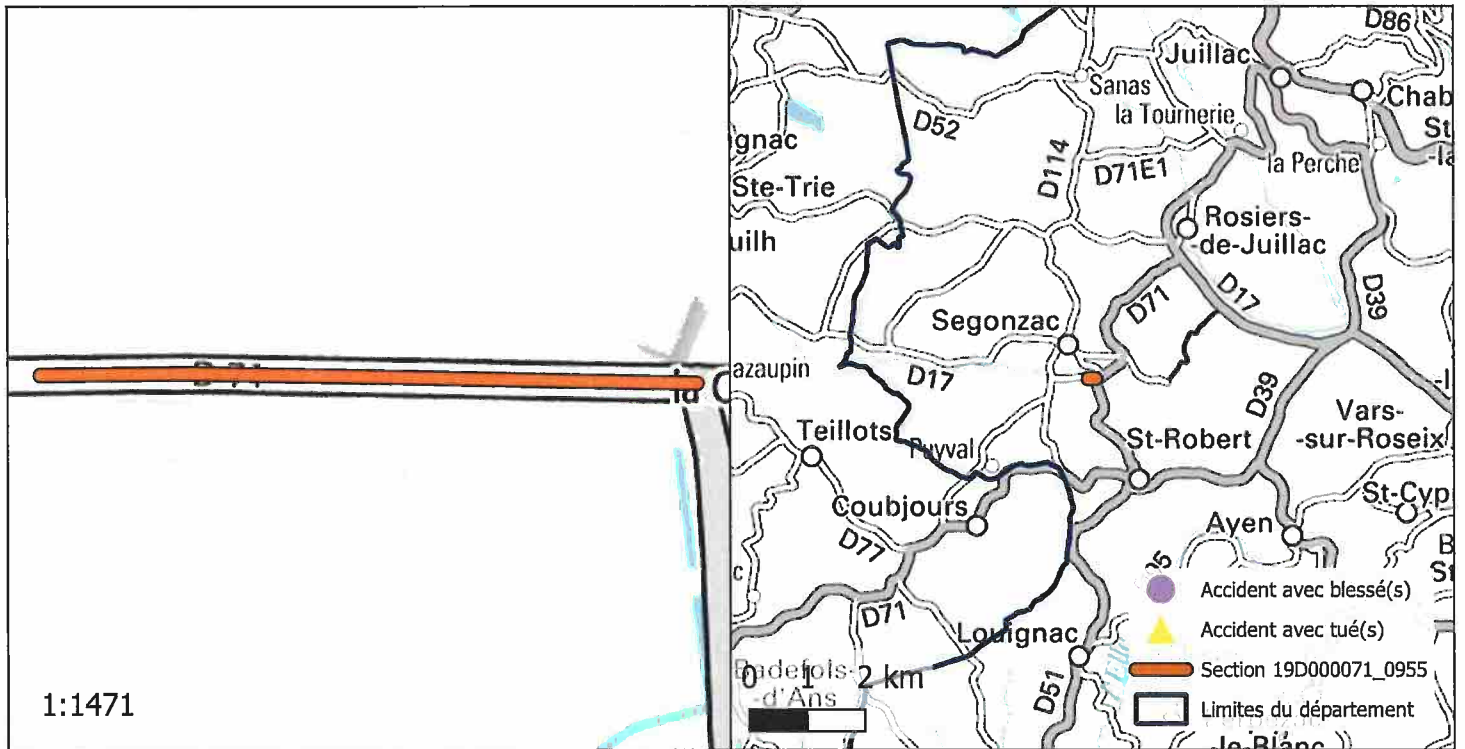

Pascal COSTE,
Président du Conseil Départemental

voies et délais de recours : Le présent arrêté peut faire l'objet d'un recours en annulation introduit devant le Tribunal administratif de Limoges, dans le délai de deux mois à compter de sa publication, au moyen de l'application Télérecours citoyens, accessible sur le site www.telerecours.fr ou par courrier à l'adresse suivante, 2 Cours Bugeaud, 87000 LIMOGES.

DÉROGATION AUX 80 KM/H ÉTUDE D'ACCIDENTALITÉ SECTION 19D000071_0955

CARACTÉRISTIQUES :

ROUTE : D71
 PR+ABSCISSE DEBUT : 8+549
 PR+ABSCISSE FIN : 8+683
 LONGUEUR : 133 m
 COMMUNE(S) : Segonzac
 CODE(S) INSEE : 19253



ACCIDENTALITÉ SUR LA PÉRIODE 2014-2018 (SOURCE BAAC) :

Index	PR	Abscisse	Date Heure	Commune	DCD	Blessés
-------	----	----------	------------	---------	-----	---------

OBSERVATIONS :

Pas d'accidentalité répétitive constatée sur la section durant la période observée.

DIRECTION DES ROUTES

A R R Ê T É 19D000071_1861

Portant réglementation permanente de la circulation
sur la Route Départementale 71 hors agglomération
sur le territoire de la commune de Segonzac

LE PRÉSIDENT

VU la loi n° 82.213 du 2 mars 1982, modifiée, relative aux droits et libertés des Communes, des Départements et des Régions,

VU la loi n° 83.8 du 7 janvier 1983, modifiée, relative à la répartition des compétences entre les Communes, les Départements, les Régions et l'État,

VU le Code Général des Collectivités Territoriales (CGCT) et notamment l'article L. 3221-4-1,

VU le Code de la Route et notamment les articles R.411-1 à R.411-9, R.411-25 à R.411-28, R.413-1 à R.413-16, et 413-17-II,

VU l'arrêté interministériel du 24 novembre 1967, modifié, relatif à la signalisation des routes et autoroutes,

VU l'instruction interministérielle sur la signalisation routière (Livre 1 – 4^{ème} Partie – Signalisation de prescription) approuvée par l'arrêté interministériel du 7 juin 1977, modifié,

VU la Loi d'Orientation des Mobilités n°2019-1428 du 24 décembre 2019, et notamment son article 36,

VU le Code de la Voirie Routière (et notamment son article L131-3),

VU le décret n° 2018-487 du 15 juin 2018,

VU l'étude d'accidentalité réalisée sur le réseau routier départemental de la Corrèze, et en particulier son extrait relatif à la section 19D000071_1861 annexé au présent arrêté,

VU l'avis favorable unanime du Conseil Départemental de la Corrèze en date du 5 juillet 2019,

VU l'avis favorable de la Commission Départementale de Sécurité Routière qui s'est réunie le 27 janvier 2020,

CONSIDERANT qu'en application des dispositions de l'article L.3221-4-1 du CGCT susvisé, le Président du Conseil Départemental peut fixer, pour les sections de routes hors agglomération relevant de sa compétence et ne comportant pas au moins deux voies affectées à un même sens de circulation, une vitesse maximale autorisée supérieure de 10 km/h à celle prévue par le Code de la route ;

CONSIDERANT qu'il ressort de l'extrait de l'étude d'accidentalité ci-annexé, spécialement conduite sur la section de voirie routière départementale n°71, objet du présent arrêté, implantée sur le territoire de la commune de Segonzac entre les PR 8+683 et 9+195, qu'aucun accident n'a été enregistré au fichier d'accidentologie des accidents corporels sur la période de référence de cinq ans ;

CONSIDERANT que cette densité d'accidentalité nulle constatée au cours de ces cinq années, très majoritairement placées sous l'empire d'une vitesse maximale autorisée à 90km/h, témoigne de l'absence totale d'impact en matière de sécurité routière qui s'attache au relèvement de la vitesse maximale autorisée de 10 km/h sur la section en cause ;

CONSIDERANT également que l'augmentation de la vitesse maximale autorisée sur cette section ne présente pas de risque d'aggravation de l'accidentalité et aurait un effet neutre en matière de causalité des accidents eu égard notamment aux caractéristiques géométriques adaptées de l'axe concerné ;

CONSIDERANT que la généralisation du 80 km/h a au contraire pour conséquence d'augmenter les files d'accumulation de véhicules légers et de poids lourds nuisant à la sécurité et générant la prise de risque lors des dépassements ;

CONSIDERANT en tout état de cause que l'analyse de l'étude d'accidentalité dans sa globalité ne permet pas de mettre en évidence des zones d'accumulation d'accidents mortels mais qu'au contraire cette accidentologie est diffuse sur l'ensemble du réseau ;

CONSIDERANT par ailleurs que le Département a réalisé au cours des dernières années d'importantes opérations d'investissement ou actions tendant à supprimer les principales zones accidentogènes et qu'il mène au quotidien une surveillance de son réseau afin d'être réactif face à tout nouveau danger potentiel ;

CONSIDERANT le souci de la collectivité de mettre en cohérence les limitations de vitesse sur le réseau routier départemental en retrouvant un pas de 20 km/h entre les différentes zones traversées et ainsi, améliorer la lisibilité de la réglementation applicable et renforcer l'acceptation et l'observation des limitations en place ;

CONSIDERANT enfin qu'il s'infère de tout ce qui précède que la section de voirie routière départementale objet du présent arrêté ne présente pas d'incompatibilité en terme de sécurité routière avec une vitesse maximale autorisée relevée à 90 km/h en dehors des agglomérations et secteurs traversés justifiant, le cas échéant, une adaptation localisée de limitation de vitesse ;

ARRÊTE

Article 1er : La vitesse maximale autorisée est relevée à 90 km/h sur la RD 71 entre les PR 8+683 et 9+195.


Article 2 : Cette réglementation, applicable sur le réseau routier départemental, en dehors des agglomérations et des zones soumises à une réglementation locale plus contraignante, entre en vigueur à compter de la date de la publication du présent arrêté et de la mise en place de la signalisation réglementaire par les Services Techniques du Département.

Article 3 : Le présent arrêté est affiché dans la commune de Segonzac.
Copie en est adressée aux Maires des communes concernées.

Article 4 : Copie du présent arrêté est adressée :

- à Monsieur le Préfet de la Corrèze ;
- au Colonel commandant le Groupement de Gendarmerie Départementale de la Corrèze, chargés avec le Président du Conseil Départemental et chacun en ce qui le concerne, d'en assurer l'exécution.

Tulle, le 13 juillet 2023

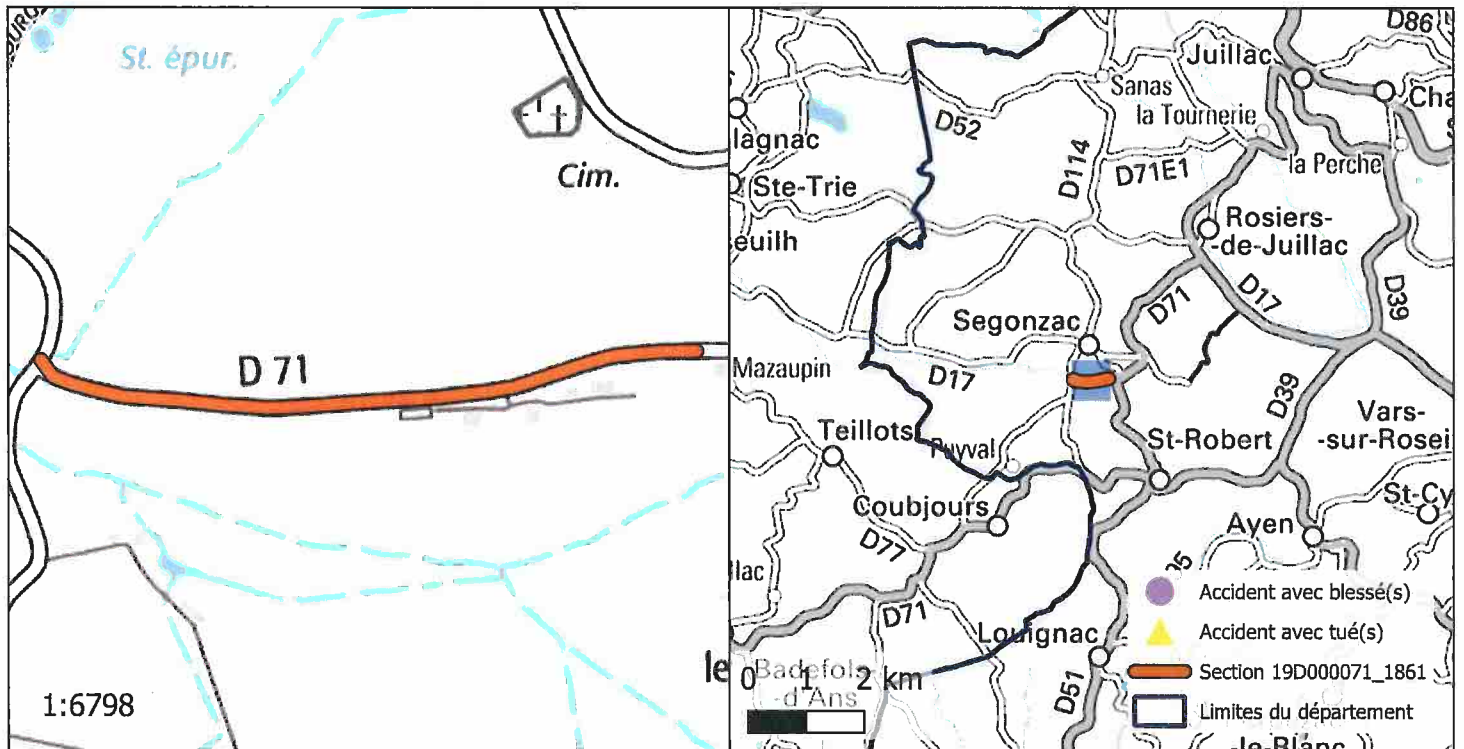

Pascal COSTE,
Président du Conseil Départemental

voies et délais de recours : Le présent arrêté peut faire l'objet d'un recours en annulation introduit devant le Tribunal administratif de Limoges, dans le délai de deux mois à compter de sa publication, au moyen de l'application Télérecours citoyens, accessible sur le site www.telerecours.fr ou par courrier à l'adresse suivante, 2 Cours Bugeaud, 87000 LIMOGES.

DÉROGATION AUX 80 KM/H ÉTUDE D'ACCIDENTALITÉ SECTION 19D000071_1861

CARACTÉRISTIQUES :

ROUTE : D71
 PR+ABSCISSE DEBUT : 8+683
 PR+ABSCISSE FIN : 9+195
 LONGUEUR : 633 m
 COMMUNE(S) : Segonzac
 CODE(S) INSEE : 19253



ACCIDENTALITÉ SUR LA PÉRIODE 2014-2018 (SOURCE BAAC) :

Index	PR	Abscisse	Date Heure	Commune	DCD	Blessés
-------	----	----------	------------	---------	-----	---------

OBSERVATIONS :

Pas d'accidentalité répétitive constatée sur la section durant la période observée.

DIRECTION DES ROUTES

A R R Ê T É 19D000071_0986

Portant réglementation permanente de la circulation
sur la Route Départementale 71 hors agglomération
sur le territoire de la commune de Segonzac

LE PRÉSIDENT

VU la loi n° 82.213 du 2 mars 1982, modifiée, relative aux droits et libertés des Communes, des Départements et des Régions,

VU la loi n° 83.8 du 7 janvier 1983, modifiée, relative à la répartition des compétences entre les Communes, les Départements, les Régions et l'État,

VU le Code Général des Collectivités Territoriales (CGCT) et notamment l'article L. 3221-4-1,

VU le Code de la Route et notamment les articles R.411-1 à R.411-9, R.411-25 à R.411-28, R.413-1 à R.413-16, et 413-17-II,

VU l'arrêté interministériel du 24 novembre 1967, modifié, relatif à la signalisation des routes et autoroutes,

VU l'instruction interministérielle sur la signalisation routière (Livre 1 – 4^{ème} Partie – Signalisation de prescription) approuvée par l'arrêté interministériel du 7 juin 1977, modifié,

VU la Loi d'Orientation des Mobilités n°2019-1428 du 24 décembre 2019, et notamment son article 36,

VU le Code de la Voirie Routière (et notamment son article L131-3),

VU le décret n° 2018-487 du 15 juin 2018,

VU l'étude d'accidentalité réalisée sur le réseau routier départemental de la Corrèze, et en particulier son extrait relatif à la section 19D000071_0986 annexé au présent arrêté,

VU l'avis favorable unanime du Conseil Départemental de la Corrèze en date du 5 juillet 2019,

VU l'avis favorable de la Commission Départementale de Sécurité Routière qui s'est réunie le 27 janvier 2020,

CONSIDERANT qu'en application des dispositions de l'article L.3221-4-1 du CGCT susvisé, le Président du Conseil Départemental peut fixer, pour les sections de routes hors agglomération relevant de sa compétence et ne comportant pas au moins deux voies affectées à un même sens de circulation, une vitesse maximale autorisée supérieure de 10 km/h à celle prévue par le Code de la route ;

CONSIDERANT qu'il ressort de l'extrait de l'étude d'accidentalité ci-annexé, spécialement conduite sur la section de voirie routière départementale n°71, objet du présent arrêté, implantée sur le territoire de la commune de Segonzac entre les PR 9+195 et 11+41, qu'aucun accident n'a été enregistré au fichier d'accidentologie des accidents corporels sur la période de référence de cinq ans ;

CONSIDERANT que cette densité d'accidentalité nulle constatée au cours de ces cinq années, très majoritairement placées sous l'empire d'une vitesse maximale autorisée à 90km/h, témoigne de l'absence totale d'impact en matière de sécurité routière qui s'attache au relèvement de la vitesse maximale autorisée de 10 km/h sur la section en cause ;

CONSIDERANT également que l'augmentation de la vitesse maximale autorisée sur cette section ne présente pas de risque d'aggravation de l'accidentalité et aurait un effet neutre en matière de causalité des accidents eu égard notamment aux caractéristiques géométriques adaptées de l'axe concerné ;

CONSIDERANT que la généralisation du 80 km/h a au contraire pour conséquence d'augmenter les files d'accumulation de véhicules légers et de poids lourds nuisant à la sécurité et générant la prise de risque lors des dépassements ;

CONSIDERANT en tout état de cause que l'analyse de l'étude d'accidentalité dans sa globalité ne permet pas de mettre en évidence des zones d'accumulation d'accidents mortels mais qu'au contraire cette accidentologie est diffuse sur l'ensemble du réseau ;

CONSIDERANT par ailleurs que le Département a réalisé au cours des dernières années d'importantes opérations d'investissement ou actions tendant à supprimer les principales zones accidentogènes et qu'il mène au quotidien une surveillance de son réseau afin d'être réactif face à tout nouveau danger potentiel ;

CONSIDERANT le souci de la collectivité de mettre en cohérence les limitations de vitesse sur le réseau routier départemental en retrouvant un pas de 20 km/h entre les différentes zones traversées et ainsi, améliorer la lisibilité de la réglementation applicable et renforcer l'acceptation et l'observation des limitations en place ;

CONSIDERANT enfin qu'il s'infère de tout ce qui précède que la section de voirie routière départementale objet du présent arrêté ne présente pas d'incompatibilité en terme de sécurité routière avec une vitesse maximale autorisée relevée à 90 km/h en dehors des agglomérations et secteurs traversés justifiant, le cas échéant, une adaptation localisée de limitation de vitesse ;

ARRÊTE

Article 1er : La vitesse maximale autorisée est relevée à 90 km/h sur la RD 71 entre les PR 9+195 et 11+41.

Article 2 : Cette réglementation, applicable sur le réseau routier départemental, en dehors des agglomérations et des zones soumises à une réglementation locale plus contraignante, entre en vigueur à compter de la date de la publication du présent arrêté et de la mise en place de la signalisation réglementaire par les Services Techniques du Département.

Article 3 : Le présent arrêté est affiché dans la commune de Segonzac.
Copie en est adressée aux Maires des communes concernées.

Article 4 : Copie du présent arrêté est adressée :

- à Monsieur le Préfet de la Corrèze ;
- au Colonel commandant le Groupement de Gendarmerie Départementale de la Corrèze, chargés avec le Président du Conseil Départemental et chacun en ce qui le concerne, d'en assurer l'exécution.

Tulle, le 13 juillet 2023

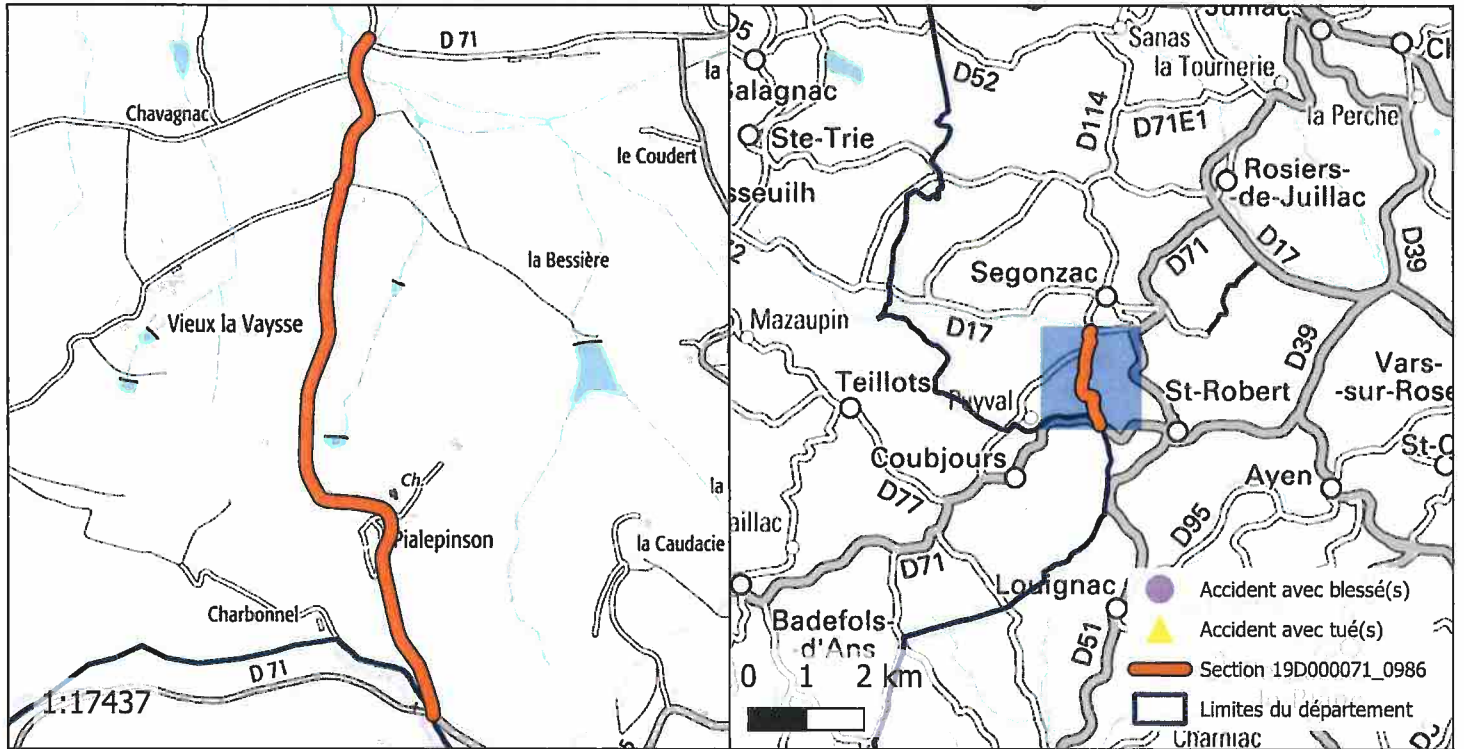

Pascal COSTE,
Président du Conseil Départemental

voies et délais de recours : Le présent arrêté peut faire l'objet d'un recours en annulation introduit devant le Tribunal administratif de Limoges, dans le délai de deux mois à compter de sa publication, au moyen de l'application Télérecours citoyens, accessible sur le site www.telerecours.fr ou par courrier à l'adresse suivante, 2 Cours Bugeaud, 87000 LIMOGES.

DÉROGATION AUX 80 KM/H ÉTUDE D'ACCIDENTALITÉ SECTION 19D000071_0986

CARACTÉRISTIQUES :

ROUTE : D71
 PR+ABSCISSE DEBUT : 9+195
 PR+ABSCISSE FIN : 11+41
 LONGUEUR : 1842 m
 COMMUNE(S) : Segonzac
 CODE(S) INSEE : 19253



ACCIDENTALITÉ SUR LA PÉRIODE 2014-2018 (SOURCE BAAC) :

Index	PR	Abscisse	Date Heure	Commune	DCD	Blessés
-------	----	----------	------------	---------	-----	---------

OBSERVATIONS :

Pas d'accidentalité répétitive constatée sur la section durant la période observée.

DIRECTION DES ROUTES

A R R Ê T É 19D000072_0355

Portant réglementation permanente de la circulation
sur la Route Départementale 72 hors agglomération
sur le territoire de la commune de Bassignac-le-Haut

LE PRÉSIDENT

VU la loi n° 82.213 du 2 mars 1982, modifiée, relative aux droits et libertés des Communes, des Départements et des Régions,

VU la loi n° 83.8 du 7 janvier 1983, modifiée, relative à la répartition des compétences entre les Communes, les Départements, les Régions et l'État,

VU le Code Général des Collectivités Territoriales (CGCT) et notamment l'article L. 3221-4-1,

VU le Code de la Route et notamment les articles R.411-1 à R.411-9, R.411-25 à R.411-28, R.413-1 à R.413-16, et 413-17-II,

VU l'arrêté interministériel du 24 novembre 1967, modifié, relatif à la signalisation des routes et autoroutes,

VU l'instruction interministérielle sur la signalisation routière (Livre 1 – 4^{ème} Partie – Signalisation de prescription) approuvée par l'arrêté interministériel du 7 juin 1977, modifié,

VU la Loi d'Orientation des Mobilités n°2019-1428 du 24 décembre 2019, et notamment son article 36,

VU le Code de la Voirie Routière (et notamment son article L131-3),

VU le décret n° 2018-487 du 15 juin 2018,

VU l'étude d'accidentalité réalisée sur le réseau routier départemental de la Corrèze, et en particulier son extrait relatif à la section 19D000072_0355 annexé au présent arrêté,

VU l'avis favorable unanime du Conseil Départemental de la Corrèze en date du 5 juillet 2019,

VU l'avis favorable de la Commission Départementale de Sécurité Routière qui s'est réunie le 27 janvier 2020,

CONSIDERANT qu'en application des dispositions de l'article L.3221-4-1 du CGCT susvisé, le Président du Conseil Départemental peut fixer, pour les sections de routes hors agglomération relevant de sa compétence et ne comportant pas au moins deux voies affectées à un même sens de circulation, une vitesse maximale autorisée supérieure de 10 km/h à celle prévue par le Code de la route ;

CONSIDERANT qu'il ressort de l'extrait de l'étude d'accidentalité ci-annexé, spécialement conduite sur la section de voirie routière départementale n°72, objet du présent arrêté, implantée sur le territoire de la commune de Bassignac-le-Haut entre les PR 0+355 et 1+249, qu'aucun accident n'a été enregistré au fichier d'accidentologie des accidents corporels sur la période de référence de cinq ans ;

CONSIDERANT que cette densité d'accidentalité nulle constatée au cours de ces cinq années, très majoritairement placées sous l'empire d'une vitesse maximale autorisée à 90km/h, témoigne de l'absence totale d'impact en matière de sécurité routière qui s'attache au relèvement de la vitesse maximale autorisée de 10 km/h sur la section en cause ;

CONSIDERANT également que l'augmentation de la vitesse maximale autorisée sur cette section ne présente pas de risque d'aggravation de l'accidentalité et aurait un effet neutre en matière de causalité des accidents eu égard notamment aux caractéristiques géométriques adaptées de l'axe concerné ;

CONSIDERANT que la généralisation du 80 km/h a au contraire pour conséquence d'augmenter les files d'accumulation de véhicules légers et de poids lourds nuisant à la sécurité et générant la prise de risque lors des dépassements ;

CONSIDERANT en tout état de cause que l'analyse de l'étude d'accidentalité dans sa globalité ne permet pas de mettre en évidence des zones d'accumulation d'accidents mortels mais qu'au contraire cette accidentologie est diffuse sur l'ensemble du réseau ;

CONSIDERANT par ailleurs que le Département a réalisé au cours des dernières années d'importantes opérations d'investissement ou actions tendant à supprimer les principales zones accidentogènes et qu'il mène au quotidien une surveillance de son réseau afin d'être réactif face à tout nouveau danger potentiel ;

CONSIDERANT le souci de la collectivité de mettre en cohérence les limitations de vitesse sur le réseau routier départemental en retrouvant un pas de 20 km/h entre les différentes zones traversées et ainsi, améliorer la lisibilité de la réglementation applicable et renforcer l'acceptation et l'observation des limitations en place ;

CONSIDERANT enfin qu'il s'infère de tout ce qui précède que la section de voirie routière départementale objet du présent arrêté ne présente pas d'incompatibilité en terme de sécurité routière avec une vitesse maximale autorisée relevée à 90 km/h en dehors des agglomérations et secteurs traversés justifiant, le cas échéant, une adaptation localisée de limitation de vitesse ;

ARRÊTE

Article 1er : La vitesse maximale autorisée est relevée à 90 km/h sur la RD 72 entre les PR 0+355 et 1+249.

Article 2 : Cette réglementation, applicable sur le réseau routier départemental, en dehors des agglomérations et des zones soumises à une réglementation locale plus contraignante, entre en vigueur à compter de la date de la publication du présent arrêté et de la mise en place de la signalisation réglementaire par les Services Techniques du Département.

Article 3 : Le présent arrêté est affiché dans la commune de Bassignac-le-Haut.
Copie en est adressée aux Maires des communes concernées.

Article 4 : Copie du présent arrêté est adressée :

- à Monsieur le Préfet de la Corrèze ;
 - au Colonel commandant le Groupement de Gendarmerie Départementale de la Corrèze,
- chargés avec le Président du Conseil Départemental et chacun en ce qui le concerne, d'en assurer l'exécution.

Tulle, le 13 juillet 2023

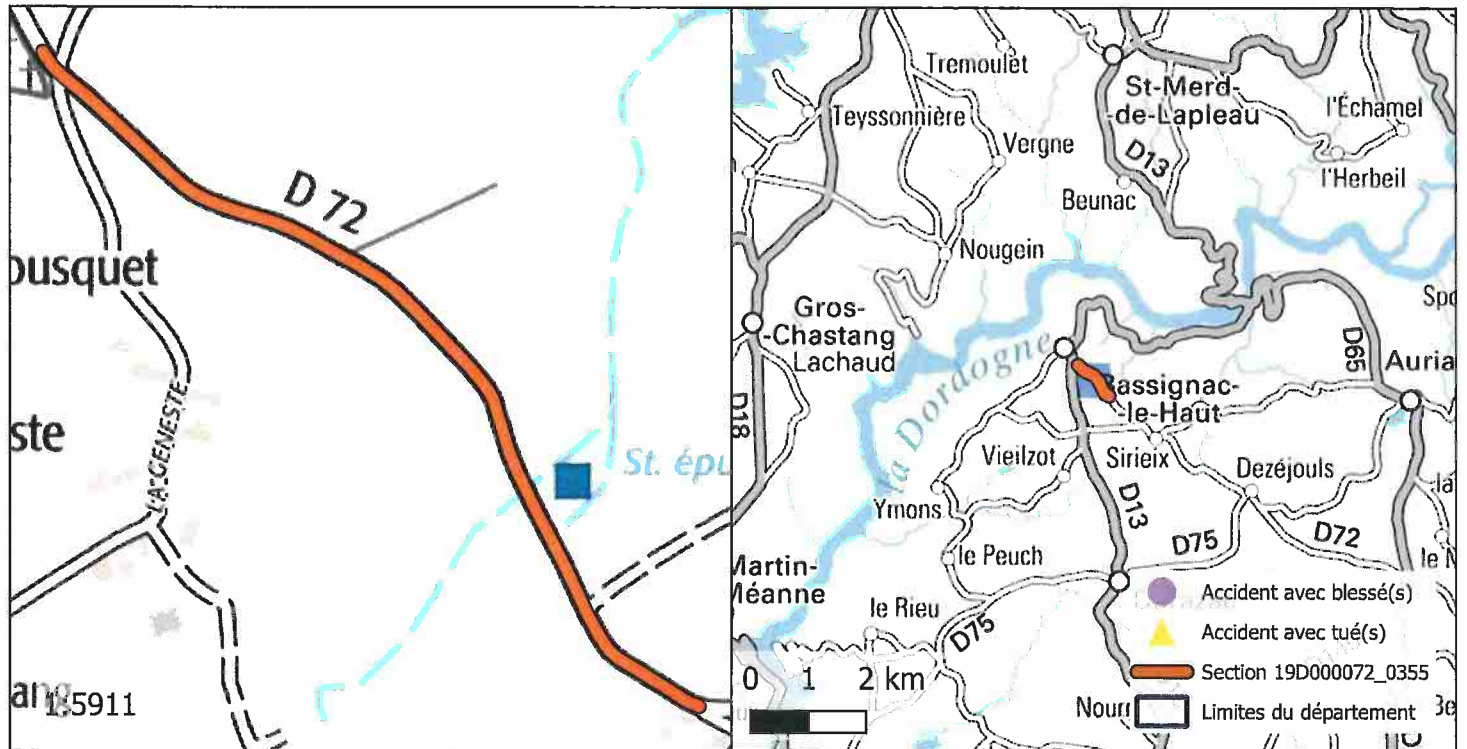

Pascal COSTE,
Président du Conseil Départemental

voies et délais de recours : Le présent arrêté peut faire l'objet d'un recours en annulation introduit devant le Tribunal administratif de Limoges, dans le délai de deux mois à compter de sa publication, au moyen de l'application Télérecours citoyens, accessible sur le site www.telerecours.fr ou par courrier à l'adresse suivante, 2 Cours Bugeaud, 87000 LIMOGES.

DÉROGATION AUX 80 KM/H ÉTUDE D'ACCIDENTALITÉ SECTION 19D000072_0355

CARACTÉRISTIQUES :

ROUTE : D72
 PR+ABSCISSE DEBUT : 0+355
 PR+ABSCISSE FIN : 1+249
 LONGUEUR : 785 m
 COMMUNE(S) : Bassignac-le-Haut
 CODE(S) INSEE : 19018



ACCIDENTALITÉ SUR LA PÉRIODE 2014-2018 (SOURCE BAAC) :

Index	PR	Abscisse	Date Heure	Commune	DCD	Blessés
-------	----	----------	------------	---------	-----	---------

OBSERVATIONS :

Pas d'accidentalité répétitive constatée sur la section durant la période observée.

DIRECTION DES ROUTES

A R R Ê T É 19D000072_0470

Portant réglementation permanente de la circulation
sur la Route Départementale 72 hors agglomération
sur le territoire de la commune de Bassignac-le-Haut

LE PRÉSIDENT

VU la loi n° 82.213 du 2 mars 1982, modifiée, relative aux droits et libertés des Communes, des Départements et des Régions,

VU la loi n° 83.8 du 7 janvier 1983, modifiée, relative à la répartition des compétences entre les Communes, les Départements, les Régions et l'État,

VU le Code Général des Collectivités Territoriales (CGCT) et notamment l'article L. 3221-4-1,

VU le Code de la Route et notamment les articles R.411-1 à R.411-9, R.411-25 à R.411-28, R.413-1 à R.413-16, et 413-17-II,

VU l'arrêté interministériel du 24 novembre 1967, modifié, relatif à la signalisation des routes et autoroutes,

VU l'instruction interministérielle sur la signalisation routière (Livre 1 – 4^{ème} Partie – Signalisation de prescription) approuvée par l'arrêté interministériel du 7 juin 1977, modifié,

VU la Loi d'Orientation des Mobilités n°2019-1428 du 24 décembre 2019, et notamment son article 36,

VU le Code de la Voirie Routière (et notamment son article L131-3),

VU le décret n° 2018-487 du 15 juin 2018,

VU l'étude d'accidentalité réalisée sur le réseau routier départemental de la Corrèze, et en particulier son extrait relatif à la section 19D000072_0470 annexé au présent arrêté,

VU l'avis favorable unanime du Conseil Départemental de la Corrèze en date du 5 juillet 2019,

VU l'avis favorable de la Commission Départementale de Sécurité Routière qui s'est réunie le 27 janvier 2020,

CONSIDERANT qu'en application des dispositions de l'article L.3221-4-1 du CGCT susvisé, le Président du Conseil Départemental peut fixer, pour les sections de routes hors agglomération relevant de sa compétence et ne comportant pas au moins deux voies affectées à un même sens de circulation, une vitesse maximale autorisée supérieure de 10 km/h à celle prévue par le Code de la route ;

CONSIDERANT qu'il ressort de l'extrait de l'étude d'accidentalité ci-annexé, spécialement conduite sur la section de voirie routière départementale n°72, objet du présent arrêté, implantée sur le territoire de la commune de Bassignac-le-Haut entre les PR 1+517 et 2+139, qu'aucun accident n'a été enregistré au fichier d'accidentologie des accidents corporels sur la période de référence de cinq ans ;

CONSIDERANT que cette densité d'accidentalité nulle constatée au cours de ces cinq années, très majoritairement placées sous l'empire d'une vitesse maximale autorisée à 90km/h, témoigne de l'absence totale d'impact en matière de sécurité routière qui s'attache au relèvement de la vitesse maximale autorisée de 10 km/h sur la section en cause ;

CONSIDERANT également que l'augmentation de la vitesse maximale autorisée sur cette section ne présente pas de risque d'aggravation de l'accidentalité et aurait un effet neutre en matière de causalité des accidents eu égard notamment aux caractéristiques géométriques adaptées de l'axe concerné ;

CONSIDERANT que la généralisation du 80 km/h a au contraire pour conséquence d'augmenter les files d'accumulation de véhicules légers et de poids lourds nuisant à la sécurité et générant la prise de risque lors des dépassements ;

CONSIDERANT en tout état de cause que l'analyse de l'étude d'accidentalité dans sa globalité ne permet pas de mettre en évidence des zones d'accumulation d'accidents mortels mais qu'au contraire cette accidentologie est diffuse sur l'ensemble du réseau ;

CONSIDERANT par ailleurs que le Département a réalisé au cours des dernières années d'importantes opérations d'investissement ou actions tendant à supprimer les principales zones accidentogènes et qu'il mène au quotidien une surveillance de son réseau afin d'être réactif face à tout nouveau danger potentiel ;

CONSIDERANT le souci de la collectivité de mettre en cohérence les limitations de vitesse sur le réseau routier départemental en retrouvant un pas de 20 km/h entre les différentes zones traversées et ainsi, améliorer la lisibilité de la réglementation applicable et renforcer l'acceptation et l'observation des limitations en place ;

CONSIDERANT enfin qu'il s'infère de tout ce qui précède que la section de voirie routière départementale objet du présent arrêté ne présente pas d'incompatibilité en terme de sécurité routière avec une vitesse maximale autorisée relevée à 90 km/h en dehors des agglomérations et secteurs traversés justifiant, le cas échéant, une adaptation localisée de limitation de vitesse ;

ARRÊTE

Article 1er : La vitesse maximale autorisée est relevée à 90 km/h sur la RD 72 entre les PR 1+517 et 2+139.

Article 2 : Cette réglementation, applicable sur le réseau routier départemental, en dehors des agglomérations et des zones soumises à une réglementation locale plus contraignante, entre en vigueur à compter de la date de la publication du présent arrêté et de la mise en place de la signalisation réglementaire par les Services Techniques du Département.

Article 3 : Le présent arrêté est affiché dans la commune de Bassignac-le-Haut.
Copie en est adressée aux Maires des communes concernées.

Article 4 : Copie du présent arrêté est adressée :

- à Monsieur le Préfet de la Corrèze ;
 - au Colonel commandant le Groupement de Gendarmerie Départementale de la Corrèze,
- chargés avec le Président du Conseil Départemental et chacun en ce qui le concerne, d'en assurer l'exécution.

Tulle, le 13 juillet 2023

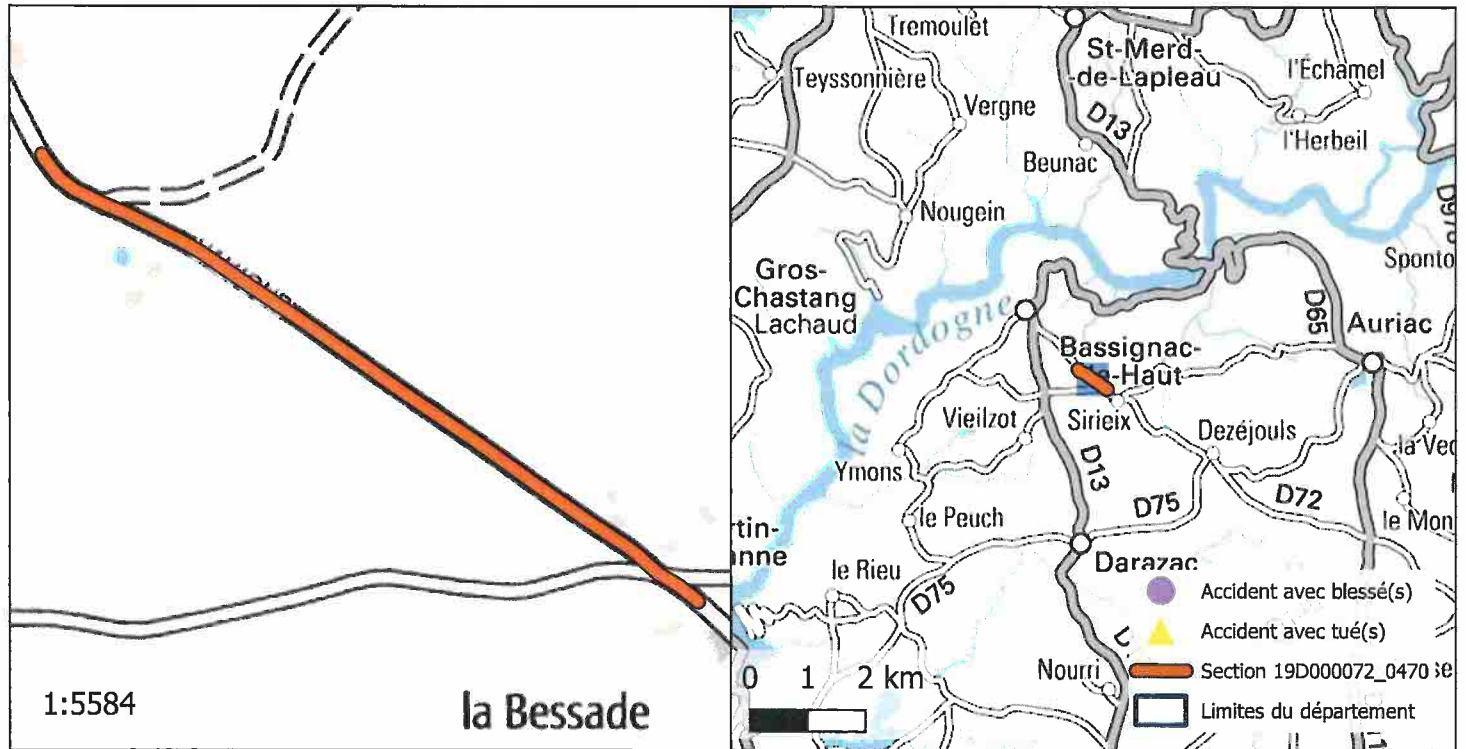

Pascal COSTE,
Président du Conseil Départemental

voies et délais de recours : Le présent arrêté peut faire l'objet d'un recours en annulation introduit devant le Tribunal administratif de Limoges, dans le délai de deux mois à compter de sa publication, au moyen de l'application Télérecours citoyens, accessible sur le site www.telerecours.fr ou par courrier à l'adresse suivante, 2 Cours Bugeaud, 87000 LIMOGES.

DÉROGATION AUX 80 KM/H ÉTUDE D'ACCIDENTALITÉ SECTION 19D000072_0470

CARACTÉRISTIQUES :

ROUTE : D72
 PR+ABSCISSE DEBUT : 1+517
 PR+ABSCISSE FIN : 2+139
 LONGUEUR : 615 m
 COMMUNE(S) : Bassignac-le-Haut
 CODE(S) INSEE : 19018



ACCIDENTALITÉ SUR LA PÉRIODE 2014-2018 (SOURCE BAAC) :

Index	PR	Abscisse	Date Heure	Commune	DCD	Blessés
-------	----	----------	------------	---------	-----	---------

OBSERVATIONS :

Pas d'accidentalité répétitive constatée sur la section durant la période observée.

DIRECTION DES ROUTES

A R R Ê T É 19D000072_0561

Portant réglementation permanente de la circulation sur la Route Départementale 72 hors agglomération sur le territoire des communes de Auriac et Bassignac-le-Haut

LE PRÉSIDENT

VU la loi n° 82.213 du 2 mars 1982, modifiée, relative aux droits et libertés des Communes, des Départements et des Régions,

VU la loi n° 83.8 du 7 janvier 1983, modifiée, relative à la répartition des compétences entre les Communes, les Départements, les Régions et l'État,

VU le Code Général des Collectivités Territoriales (CGCT) et notamment l'article L. 3221-4-1,

VU le Code de la Route et notamment les articles R.411-1 à R.411-9, R.411-25 à R.411-28, R.413-1 à R.413-16, et 413-17-II,

VU l'arrêté interministériel du 24 novembre 1967, modifié, relatif à la signalisation des routes et autoroutes,

VU l'instruction interministérielle sur la signalisation routière (Livre 1 – 4^{ème} Partie – Signalisation de prescription) approuvée par l'arrêté interministériel du 7 juin 1977, modifié,

VU la Loi d'Orientation des Mobilités n°2019-1428 du 24 décembre 2019, et notamment son article 36,

VU le Code de la Voirie Routière (et notamment son article L131-3),

VU le décret n° 2018-487 du 15 juin 2018,

VU l'étude d'accidentalité réalisée sur le réseau routier départemental de la Corrèze, et en particulier son extrait relatif à la section 19D000072_0561 annexé au présent arrêté,

VU l'avis favorable unanime du Conseil Départemental de la Corrèze en date du 5 juillet 2019,

VU l'avis favorable de la Commission Départementale de Sécurité Routière qui s'est réunie le 27 janvier 2020,

CONSIDERANT qu'en application des dispositions de l'article L.3221-4-1 du CGCT susvisé, le Président du Conseil Départemental peut fixer, pour les sections de routes hors agglomération relevant de sa compétence et ne comportant pas au moins deux voies affectées à un même sens de circulation, une vitesse maximale autorisée supérieure de 10 km/h à celle prévue par le Code de la route ;

CONSIDERANT qu'il ressort de l'extrait de l'étude d'accidentalité ci-annexé, spécialement conduite sur la section de voirie routière départementale n°72, objet du présent arrêté, implantée sur le territoire des communes de Auriac et Bassignac-le-Haut entre les PR 2+734 et 4+679, qu'aucun accident n'a été enregistré au fichier d'accidentologie des accidents corporels sur la période de référence de cinq ans ;

CONSIDERANT que cette densité d'accidentalité nulle constatée au cours de ces cinq années, très majoritairement placées sous l'empire d'une vitesse maximale autorisée à 90km/h, témoigne de l'absence totale d'impact en matière de sécurité routière qui s'attache au relèvement de la vitesse maximale autorisée de 10 km/h sur la section en cause ;

CONSIDERANT également que l'augmentation de la vitesse maximale autorisée sur cette section ne présente pas de risque d'aggravation de l'accidentalité et aurait un effet neutre en matière de causalité des accidents eu égard notamment aux caractéristiques géométriques adaptées de l'axe concerné ;

CONSIDERANT que la généralisation du 80 km/h a au contraire pour conséquence d'augmenter les files d'accumulation de véhicules légers et de poids lourds nuisant à la sécurité et générant la prise de risque lors des dépassements ;

CONSIDERANT en tout état de cause que l'analyse de l'étude d'accidentalité dans sa globalité ne permet pas de mettre en évidence des zones d'accumulation d'accidents mortels mais qu'au contraire cette accidentologie est diffuse sur l'ensemble du réseau ;

CONSIDERANT par ailleurs que le Département a réalisé au cours des dernières années d'importantes opérations d'investissement ou actions tendant à supprimer les principales zones accidentogènes et qu'il mène au quotidien une surveillance de son réseau afin d'être réactif face à tout nouveau danger potentiel ;

CONSIDERANT le souci de la collectivité de mettre en cohérence les limitations de vitesse sur le réseau routier départemental en retrouvant un pas de 20 km/h entre les différentes zones traversées et ainsi, améliorer la lisibilité de la réglementation applicable et renforcer l'acceptation et l'observation des limitations en place ;

CONSIDERANT enfin qu'il s'infère de tout ce qui précède que la section de voirie routière départementale objet du présent arrêté ne présente pas d'incompatibilité en terme de sécurité routière avec une vitesse maximale autorisée relevée à 90 km/h en dehors des agglomérations et secteurs traversés justifiant, le cas échéant, une adaptation localisée de limitation de vitesse ;

ARRÊTE

Article 1er : La vitesse maximale autorisée est relevée à 90 km/h sur la RD 72 entre les PR 2+734 et 4+679.

Article 2 : Cette réglementation, applicable sur le réseau routier départemental, en dehors des agglomérations et des zones soumises à une réglementation locale plus contraignante, entre en vigueur à compter de la date de la publication du présent arrêté et de la mise en place de la signalisation réglementaire par les Services Techniques du Département.

Article 3 : Le présent arrêté est affiché dans les communes de Auriac et Bassignac-le-Haut. Copie en est adressée aux Maires des communes concernées.

Article 4 : Copie du présent arrêté est adressée :

- à Monsieur le Préfet de la Corrèze ;
- au Colonel commandant le Groupement de Gendarmerie Départementale de la Corrèze, chargés avec le Président du Conseil Départemental et chacun en ce qui le concerne, d'en assurer l'exécution.

Tulle, le 13 juillet 2023

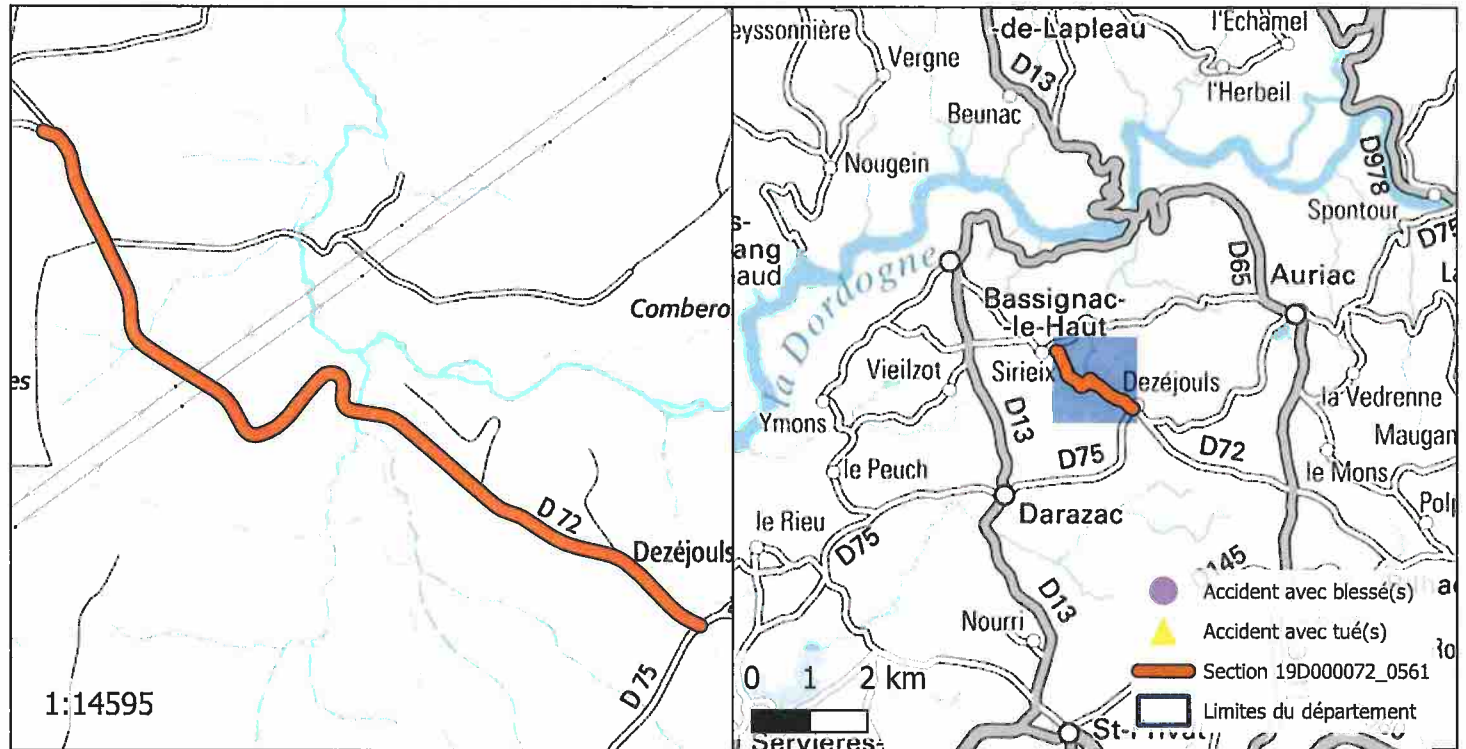

Pascal COSTE,
Président du Conseil Départemental

voies et délais de recours : Le présent arrêté peut faire l'objet d'un recours en annulation introduit devant le Tribunal administratif de Limoges, dans le délai de deux mois à compter de sa publication, au moyen de l'application Télérecours citoyens, accessible sur le site www.telerecours.fr ou par courrier à l'adresse suivante, 2 Cours Bugeaud, 87000 LIMOGES.

DÉROGATION AUX 80 KM/H ÉTUDE D'ACCIDENTALITÉ SECTION 19D000072_0561

CARACTÉRISTIQUES :

ROUTE : D72
 PR+ABSCISSE DEBUT : 2+734
 PR+ABSCISSE FIN : 4+679
 LONGUEUR : 1933 m
 COMMUNE(S) : Auriac, Bassignac-le-Haut
 CODE(S) INSEE : 19014, 19018



ACCIDENTALITÉ SUR LA PÉRIODE 2014-2018 (SOURCE BAAC) :

Index	PR	Abscisse	Date Heure	Commune	DCD	Blessés
-------	----	----------	------------	---------	-----	---------

OBSERVATIONS :

Pas d'accidentalité répétitive constatée sur la section durant la période observée.

DIRECTION DES ROUTES

A R R Ê T É 19D000072_0708

Portant réglementation permanente de la circulation
sur la Route Départementale 72 hors agglomération
sur le territoire de la commune de Auriac

LE PRÉSIDENT

VU la loi n° 82.213 du 2 mars 1982, modifiée, relative aux droits et libertés des Communes, des Départements et des Régions,

VU la loi n° 83.8 du 7 janvier 1983, modifiée, relative à la répartition des compétences entre les Communes, les Départements, les Régions et l'État,

VU le Code Général des Collectivités Territoriales (CGCT) et notamment l'article L. 3221-4-1,

VU le Code de la Route et notamment les articles R.411-1 à R.411-9, R.411-25 à R.411-28, R.413-1 à R.413-16, et 413-17-II,

VU l'arrêté interministériel du 24 novembre 1967, modifié, relatif à la signalisation des routes et autoroutes,

VU l'instruction interministérielle sur la signalisation routière (Livre 1 – 4^{ème} Partie – Signalisation de prescription) approuvée par l'arrêté interministériel du 7 juin 1977, modifié,

VU la Loi d'Orientation des Mobilités n°2019-1428 du 24 décembre 2019, et notamment son article 36,

VU le Code de la Voirie Routière (et notamment son article L131-3),

VU le décret n° 2018-487 du 15 juin 2018,

VU l'étude d'accidentalité réalisée sur le réseau routier départemental de la Corrèze, et en particulier son extrait relatif à la section 19D000072_0708 annexé au présent arrêté,

VU l'avis favorable unanime du Conseil Départemental de la Corrèze en date du 5 juillet 2019,

VU l'avis favorable de la Commission Départementale de Sécurité Routière qui s'est réunie le 27 janvier 2020,

CONSIDERANT qu'en application des dispositions de l'article L.3221-4-1 du CGCT susvisé, le Président du Conseil Départemental peut fixer, pour les sections de routes hors agglomération relevant de sa compétence et ne comportant pas au moins deux voies affectées à un même sens de circulation, une vitesse maximale autorisée supérieure de 10 km/h à celle prévue par le Code de la route ;

CONSIDERANT qu'il ressort de l'extrait de l'étude d'accidentalité ci-annexé, spécialement conduite sur la section de voirie routière départementale n°72, objet du présent arrêté, implantée sur le territoire de la commune de Auriac entre les PR 4+983 et 5+21, qu'aucun accident n'a été enregistré au fichier d'accidentologie des accidents corporels sur la période de référence de cinq ans ;

CONSIDERANT que cette densité d'accidentalité nulle constatée au cours de ces cinq années, très majoritairement placées sous l'empire d'une vitesse maximale autorisée à 90km/h, témoigne de l'absence totale d'impact en matière de sécurité routière qui s'attache au relèvement de la vitesse maximale autorisée de 10 km/h sur la section en cause ;

CONSIDERANT également que l'augmentation de la vitesse maximale autorisée sur cette section ne présente pas de risque d'aggravation de l'accidentalité et aurait un effet neutre en matière de causalité des accidents eu égard notamment aux caractéristiques géométriques adaptées de l'axe concerné ;

CONSIDERANT que la généralisation du 80 km/h a au contraire pour conséquence d'augmenter les files d'accumulation de véhicules légers et de poids lourds nuisant à la sécurité et générant la prise de risque lors des dépassements ;

CONSIDERANT en tout état de cause que l'analyse de l'étude d'accidentalité dans sa globalité ne permet pas de mettre en évidence des zones d'accumulation d'accidents mortels mais qu'au contraire cette accidentologie est diffuse sur l'ensemble du réseau ;

CONSIDERANT par ailleurs que le Département a réalisé au cours des dernières années d'importantes opérations d'investissement ou actions tendant à supprimer les principales zones accidentogènes et qu'il mène au quotidien une surveillance de son réseau afin d'être réactif face à tout nouveau danger potentiel ;

CONSIDERANT le souci de la collectivité de mettre en cohérence les limitations de vitesse sur le réseau routier départemental en retrouvant un pas de 20 km/h entre les différentes zones traversées et ainsi, améliorer la lisibilité de la réglementation applicable et renforcer l'acceptation et l'observation des limitations en place ;

CONSIDERANT enfin qu'il s'infère de tout ce qui précède que la section de voirie routière départementale objet du présent arrêté ne présente pas d'incompatibilité en terme de sécurité routière avec une vitesse maximale autorisée relevée à 90 km/h en dehors des agglomérations et secteurs traversés justifiant, le cas échéant, une adaptation localisée de limitation de vitesse ;

ARRÊTE

Article 1er : La vitesse maximale autorisée est relevée à 90 km/h sur la RD 72 entre les PR 4+983 et 5+21.

Article 2 : Cette réglementation, applicable sur le réseau routier départemental, en dehors des agglomérations et des zones soumises à une réglementation locale plus contraignante, entre en vigueur à compter de la date de la publication du présent arrêté et de la mise en place de la signalisation réglementaire par les Services Techniques du Département.

Article 3 : Le présent arrêté est affiché dans la commune de Auriac.
Copie en est adressée aux Maires des communes concernées.

Article 4 : Copie du présent arrêté est adressée :

- à Monsieur le Préfet de la Corrèze ;
 - au Colonel commandant le Groupement de Gendarmerie Départementale de la Corrèze,
- chargés avec le Président du Conseil Départemental et chacun en ce qui le concerne, d'en assurer l'exécution.

Tulle, le 13 juillet 2023

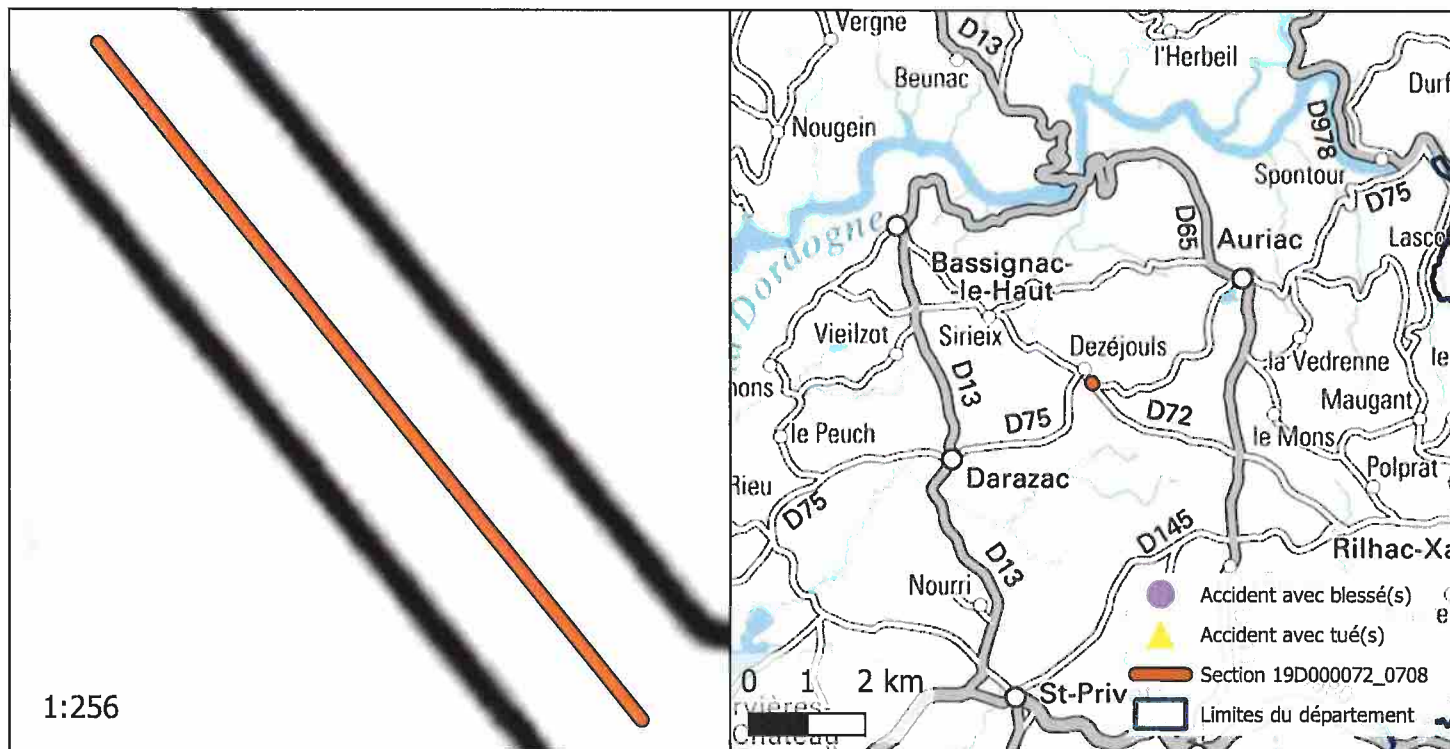

Pascal COSTE,
Président du Conseil Départemental

voies et délais de recours : Le présent arrêté peut faire l'objet d'un recours en annulation introduit devant le Tribunal administratif de Limoges, dans le délai de deux mois à compter de sa publication, au moyen de l'application Télérecours citoyens, accessible sur le site www.telerecours.fr ou par courrier à l'adresse suivante, 2 Cours Bugeaud, 87000 LIMOGES.

DÉROGATION AUX 80 KM/H ÉTUDE D'ACCIDENTALITÉ SECTION 19D000072_0708

CARACTÉRISTIQUES :

ROUTE : D72
 PR+ABSCISSE DEBUT : 4+983
 PR+ABSCISSE FIN : 5+21
 LONGUEUR : 31 m
 COMMUNE(S) : Auriac
 CODE(S) INSEE : 19014



ACCIDENTALITÉ SUR LA PÉRIODE 2014-2018 (SOURCE BAAC) :

Index	PR	Abscisse	Date Heure	Commune	DCD	Blessés
-------	----	----------	------------	---------	-----	---------

OBSERVATIONS :

Pas d'accidentalité répétitive constatée sur la section durant la période observée.

DIRECTION DES ROUTES

A R R Ê T É 19D000072_0693

Portant réglementation permanente de la circulation
sur la Route Départementale 72 hors agglomération
sur le territoire de la commune de Auriac

LE PRÉSIDENT

VU la loi n° 82.213 du 2 mars 1982, modifiée, relative aux droits et libertés des Communes, des Départements et des Régions,

VU la loi n° 83.8 du 7 janvier 1983, modifiée, relative à la répartition des compétences entre les Communes, les Départements, les Régions et l'État,

VU le Code Général des Collectivités Territoriales (CGCT) et notamment l'article L. 3221-4-1,

VU le Code de la Route et notamment les articles R.411-1 à R.411-9, R.411-25 à R.411-28, R.413-1 à R.413-16, et 413-17-II,

VU l'arrêté interministériel du 24 novembre 1967, modifié, relatif à la signalisation des routes et autoroutes,

VU l'instruction interministérielle sur la signalisation routière (Livre 1 – 4^{ème} Partie – Signalisation de prescription) approuvée par l'arrêté interministériel du 7 juin 1977, modifié,

VU la Loi d'Orientation des Mobilités n°2019-1428 du 24 décembre 2019, et notamment son article 36,

VU le Code de la Voirie Routière (et notamment son article L131-3),

VU le décret n° 2018-487 du 15 juin 2018,

VU l'étude d'accidentalité réalisée sur le réseau routier départemental de la Corrèze, et en particulier son extrait relatif à la section 19D000072_0693 annexé au présent arrêté,

VU l'avis favorable unanime du Conseil Départemental de la Corrèze en date du 5 juillet 2019,

VU l'avis favorable de la Commission Départementale de Sécurité Routière qui s'est réunie le 27 janvier 2020,

CONSIDERANT qu'en application des dispositions de l'article L.3221-4-1 du CGCT susvisé, le Président du Conseil Départemental peut fixer, pour les sections de routes hors agglomération relevant de sa compétence et ne comportant pas au moins deux voies affectées à un même sens de circulation, une vitesse maximale autorisée supérieure de 10 km/h à celle prévue par le Code de la route ;

CONSIDERANT qu'il ressort de l'extrait de l'étude d'accidentalité ci-annexé, spécialement conduite sur la section de voirie routière départementale n°72, objet du présent arrêté, implantée sur le territoire de la commune de Auriac entre les PR 4+679 et 4+708, qu'aucun accident n'a été enregistré au fichier d'accidentologie des accidents corporels sur la période de référence de cinq ans ;

CONSIDERANT que cette densité d'accidentalité nulle constatée au cours de ces cinq années, très majoritairement placées sous l'empire d'une vitesse maximale autorisée à 90km/h, témoigne de l'absence totale d'impact en matière de sécurité routière qui s'attache au relèvement de la vitesse maximale autorisée de 10 km/h sur la section en cause ;

CONSIDERANT également que l'augmentation de la vitesse maximale autorisée sur cette section ne présente pas de risque d'aggravation de l'accidentalité et aurait un effet neutre en matière de causalité des accidents eu égard notamment aux caractéristiques géométriques adaptées de l'axe concerné ;

CONSIDERANT que la généralisation du 80 km/h a au contraire pour conséquence d'augmenter les files d'accumulation de véhicules légers et de poids lourds nuisant à la sécurité et générant la prise de risque lors des dépassements ;

CONSIDERANT en tout état de cause que l'analyse de l'étude d'accidentalité dans sa globalité ne permet pas de mettre en évidence des zones d'accumulation d'accidents mortels mais qu'au contraire cette accidentologie est diffuse sur l'ensemble du réseau ;

CONSIDERANT par ailleurs que le Département a réalisé au cours des dernières années d'importantes opérations d'investissement ou actions tendant à supprimer les principales zones accidentogènes et qu'il mène au quotidien une surveillance de son réseau afin d'être réactif face à tout nouveau danger potentiel ;

CONSIDERANT le souci de la collectivité de mettre en cohérence les limitations de vitesse sur le réseau routier départemental en retrouvant un pas de 20 km/h entre les différentes zones traversées et ainsi, améliorer la lisibilité de la réglementation applicable et renforcer l'acceptation et l'observation des limitations en place ;

CONSIDERANT enfin qu'il s'infère de tout ce qui précède que la section de voirie routière départementale objet du présent arrêté ne présente pas d'incompatibilité en terme de sécurité routière avec une vitesse maximale autorisée relevée à 90 km/h en dehors des agglomérations et secteurs traversés justifiant, le cas échéant, une adaptation localisée de limitation de vitesse ;

ARRÊTE

Article 1er : La vitesse maximale autorisée est relevée à 90 km/h sur la RD 72 entre les PR 4+679 et 4+708.

Article 2 : Cette réglementation, applicable sur le réseau routier départemental, en dehors des agglomérations et des zones soumises à une réglementation locale plus contraignante, entre en vigueur à compter de la date de la publication du présent arrêté et de la mise en place de la signalisation réglementaire par les Services Techniques du Département.

Article 3 : Le présent arrêté est affiché dans la commune de Auriac.
Copie en est adressée aux Maires des communes concernées.

Article 4 : Copie du présent arrêté est adressée :

- à Monsieur le Préfet de la Corrèze ;
- au Colonel commandant le Groupement de Gendarmerie Départementale de la Corrèze, chargés avec le Président du Conseil Départemental et chacun en ce qui le concerne, d'en assurer l'exécution.

Tulle, le 13 juillet 2023

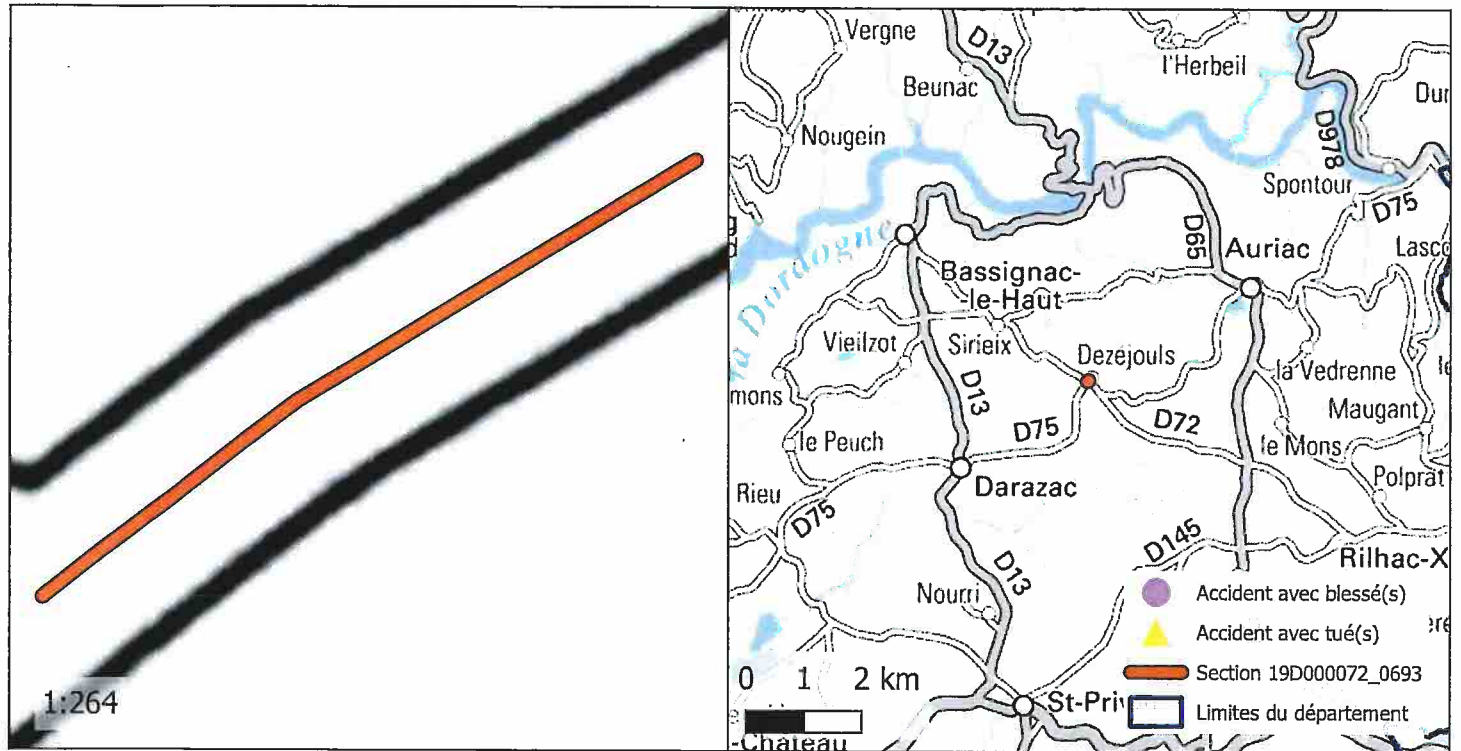

Pascal COSTE,
Président du Conseil Départemental

voies et délais de recours : Le présent arrêté peut faire l'objet d'un recours en annulation introduit devant le Tribunal administratif de Limoges, dans le délai de deux mois à compter de sa publication, au moyen de l'application Télérecours citoyens, accessible sur le site www.telerecours.fr ou par courrier à l'adresse suivante, 2 Cours Bugeaud, 87000 LIMOGES.

DÉROGATION AUX 80 KM/H ÉTUDE D'ACCIDENTALITÉ SECTION 19D000072_0693

CARACTÉRISTIQUES :

ROUTE : D72
 PR+ABSCISSE DEBUT : 4+679
 PR+ABSCISSE FIN : 4+708
 LONGUEUR : 29 m
 COMMUNE(S) : Auriac
 CODE(S) INSEE : 19014



ACCIDENTALITÉ SUR LA PÉRIODE 2014-2018 (SOURCE BAAC) :

Index	PR	Abscisse	Date Heure	Commune	DCD	Blessés
-------	----	----------	------------	---------	-----	---------

OBSERVATIONS :

Pas d'accidentalité répétitive constatée sur la section durant la période observée.

DIRECTION DES ROUTES

A R R Ê T É 19D000072_0714

Portant réglementation permanente de la circulation
sur la Route Départementale 72 hors agglomération
sur le territoire de la commune de Auriac

LE PRÉSIDENT

VU la loi n° 82.213 du 2 mars 1982, modifiée, relative aux droits et libertés des Communes, des Départements et des Régions,

VU la loi n° 83.8 du 7 janvier 1983, modifiée, relative à la répartition des compétences entre les Communes, les Départements, les Régions et l'État,

VU le Code Général des Collectivités Territoriales (CGCT) et notamment l'article L. 3221-4-1,

VU le Code de la Route et notamment les articles R.411-1 à R.411-9, R.411-25 à R.411-28, R.413-1 à R.413-16, et 413-17-II,

VU l'arrêté interministériel du 24 novembre 1967, modifié, relatif à la signalisation des routes et autoroutes,

VU l'instruction interministérielle sur la signalisation routière (Livre 1 – 4^{ème} Partie – Signalisation de prescription) approuvée par l'arrêté interministériel du 7 juin 1977, modifié,

VU la Loi d'Orientation des Mobilités n°2019-1428 du 24 décembre 2019, et notamment son article 36,

VU le Code de la Voirie Routière (et notamment son article L131-3),

VU le décret n° 2018-487 du 15 juin 2018,

VU l'étude d'accidentalité réalisée sur le réseau routier départemental de la Corrèze, et en particulier son extrait relatif à la section 19D000072_0714 annexé au présent arrêté,

VU l'avis favorable unanime du Conseil Départemental de la Corrèze en date du 5 juillet 2019,

VU l'avis favorable de la Commission Départementale de Sécurité Routière qui s'est réunie le 27 janvier 2020,

CONSIDERANT qu'en application des dispositions de l'article L.3221-4-1 du CGCT susvisé, le Président du Conseil Départemental peut fixer, pour les sections de routes hors agglomération relevant de sa compétence et ne comportant pas au moins deux voies affectées à un même sens de circulation, une vitesse maximale autorisée supérieure de 10 km/h à celle prévue par le Code de la route ;

CONSIDERANT qu'il ressort de l'extrait de l'étude d'accidentalité ci-annexé, spécialement conduite sur la section de voirie routière départementale n°72, objet du présent arrêté, implantée sur le territoire de la commune de Auriac entre les PR 5+21 et 7+1030, qu'aucun accident n'a été enregistré au fichier d'accidentologie des accidents corporels sur la période de référence de cinq ans ;

CONSIDERANT que cette densité d'accidentalité nulle constatée au cours de ces cinq années, très majoritairement placées sous l'empire d'une vitesse maximale autorisée à 90km/h, témoigne de l'absence totale d'impact en matière de sécurité routière qui s'attache au relèvement de la vitesse maximale autorisée de 10 km/h sur la section en cause ;

CONSIDERANT également que l'augmentation de la vitesse maximale autorisée sur cette section ne présente pas de risque d'aggravation de l'accidentalité et aurait un effet neutre en matière de causalité des accidents eu égard notamment aux caractéristiques géométriques adaptées de l'axe concerné ;

CONSIDERANT que la généralisation du 80 km/h a au contraire pour conséquence d'augmenter les files d'accumulation de véhicules légers et de poids lourds nuisant à la sécurité et générant la prise de risque lors des dépassements ;

CONSIDERANT en tout état de cause que l'analyse de l'étude d'accidentalité dans sa globalité ne permet pas de mettre en évidence des zones d'accumulation d'accidents mortels mais qu'au contraire cette accidentologie est diffuse sur l'ensemble du réseau ;

CONSIDERANT par ailleurs que le Département a réalisé au cours des dernières années d'importantes opérations d'investissement ou actions tendant à supprimer les principales zones accidentogènes et qu'il mène au quotidien une surveillance de son réseau afin d'être réactif face à tout nouveau danger potentiel ;

CONSIDERANT le souci de la collectivité de mettre en cohérence les limitations de vitesse sur le réseau routier départemental en retrouvant un pas de 20 km/h entre les différentes zones traversées et ainsi, améliorer la lisibilité de la réglementation applicable et renforcer l'acceptation et l'observation des limitations en place ;

CONSIDERANT enfin qu'il s'infère de tout ce qui précède que la section de voirie routière départementale objet du présent arrêté ne présente pas d'incompatibilité en terme de sécurité routière avec une vitesse maximale autorisée relevée à 90 km/h en dehors des agglomérations et secteurs traversés justifiant, le cas échéant, une adaptation localisée de limitation de vitesse ;

ARRÊTE

Article 1^{er} : La vitesse maximale autorisée est relevée à 90 km/h sur la RD 72 entre les PR 5+21 et 7+1030.

Article 2 : Cette réglementation, applicable sur le réseau routier départemental, en dehors des agglomérations et des zones soumises à une réglementation locale plus contraignante, entre en vigueur à compter de la date de la publication du présent arrêté et de la mise en place de la signalisation réglementaire par les Services Techniques du Département.

Article 3 : Le présent arrêté est affiché dans la commune de Auriac.
Copie en est adressée aux Maires des communes concernées.

Article 4 : Copie du présent arrêté est adressée :

- à Monsieur le Préfet de la Corrèze ;
- au Colonel commandant le Groupement de Gendarmerie Départementale de la Corrèze, chargés avec le Président du Conseil Départemental et chacun en ce qui le concerne, d'en assurer l'exécution.

Tulle, le 13 juillet 2023

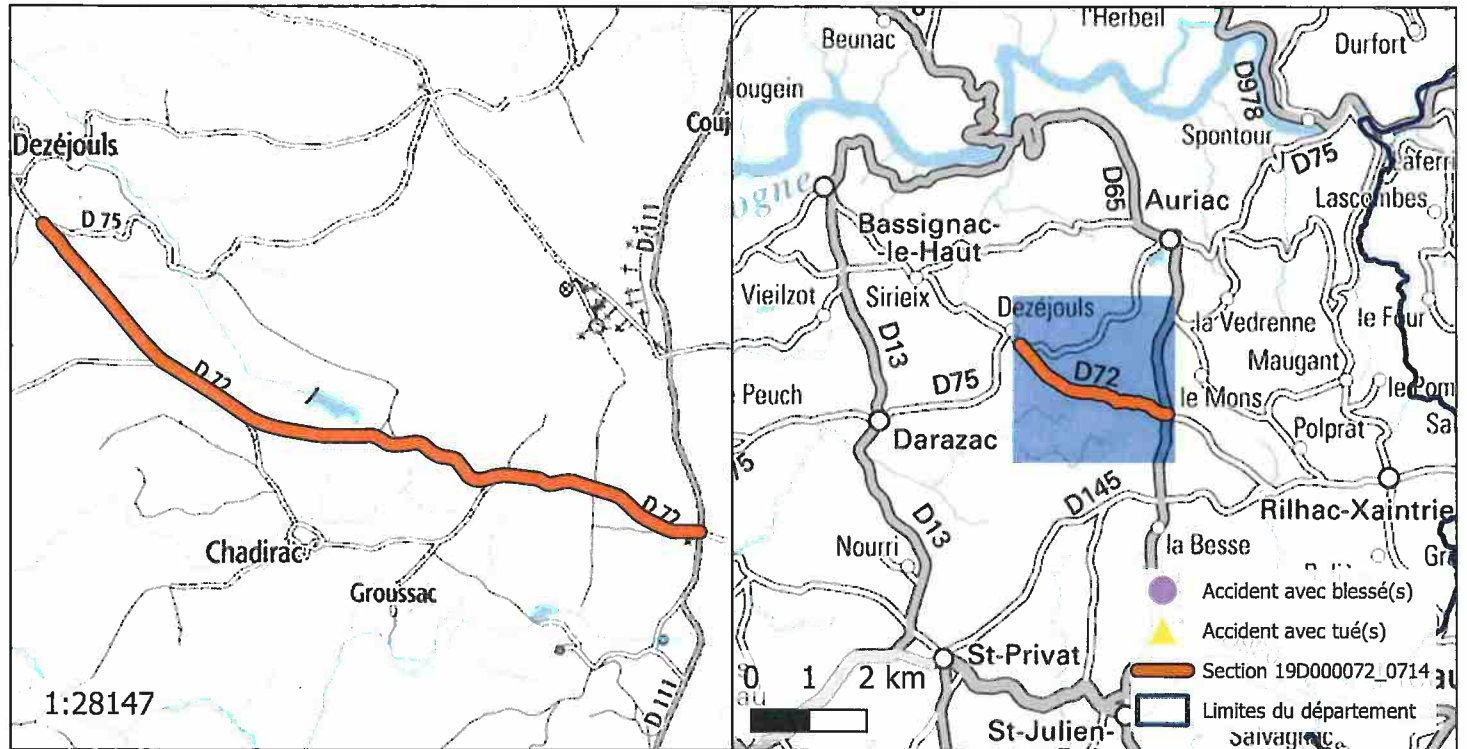

Pascal COSTE,
Président du Conseil Départemental

voies et délais de recours : Le présent arrêté peut faire l'objet d'un recours en annulation introduit devant le Tribunal administratif de Limoges, dans le délai de deux mois à compter de sa publication, au moyen de l'application Télérecours citoyens, accessible sur le site www.telerecours.fr ou par courrier à l'adresse suivante, 2 Cours Bugeaud, 87000 LIMOGES.

DÉROGATION AUX 80 KM/H ÉTUDE D'ACCIDENTALITÉ SECTION 19D000072_0714

CARACTÉRISTIQUES :

ROUTE : D72
 PR+ABSCISSE DEBUT : 5+21
 PR+ABSCISSE FIN : 7+1030
 LONGUEUR : 2991 m
 COMMUNE(S) : Auriac
 CODE(S) INSEE : 19014



ACCIDENTALITÉ SUR LA PÉRIODE 2014-2018 (SOURCE BAAC) :

Index	PR	Abscisse	Date Heure	Commune	DCD	Blessés
-------	----	----------	------------	---------	-----	---------

OBSERVATIONS :

Pas d'accidentalité répétitive constatée sur la section durant la période observée.

DIRECTION DES ROUTES

A R R Ê T É 19D000073_0123

Portant réglementation permanente de la circulation
sur la Route Départementale 73 hors agglomération
sur le territoire de la commune de Noailles

LE PRÉSIDENT

VU la loi n° 82.213 du 2 mars 1982, modifiée, relative aux droits et libertés des Communes, des Départements et des Régions,

VU la loi n° 83.8 du 7 janvier 1983, modifiée, relative à la répartition des compétences entre les Communes, les Départements, les Régions et l'État,

VU le Code Général des Collectivités Territoriales (CGCT) et notamment l'article L. 3221-4-1,

VU le Code de la Route et notamment les articles R.411-1 à R.411-9, R.411-25 à R.411-28, R.413-1 à R.413-16, et 413-17-II,

VU l'arrêté interministériel du 24 novembre 1967, modifié, relatif à la signalisation des routes et autoroutes,

VU l'instruction interministérielle sur la signalisation routière (Livre 1 – 4^{ème} Partie – Signalisation de prescription) approuvée par l'arrêté interministériel du 7 juin 1977, modifié,

VU la Loi d'Orientation des Mobilités n°2019-1428 du 24 décembre 2019, et notamment son article 36,

VU le Code de la Voirie Routière (et notamment son article L131-3),

VU le décret n° 2018-487 du 15 juin 2018,

VU l'étude d'accidentalité réalisée sur le réseau routier départemental de la Corrèze, et en particulier son extrait relatif à la section 19D000073_0123 annexé au présent arrêté,

VU l'avis favorable unanime du Conseil Départemental de la Corrèze en date du 5 juillet 2019,

VU l'avis favorable de la Commission Départementale de Sécurité Routière qui s'est réunie le 27 janvier 2020,

CONSIDERANT qu'en application des dispositions de l'article L.3221-4-1 du CGCT susvisé, le Président du Conseil Départemental peut fixer, pour les sections de routes hors agglomération relevant de sa compétence et ne comportant pas au moins deux voies affectées à un même sens de circulation, une vitesse maximale autorisée supérieure de 10 km/h à celle prévue par le Code de la route ;

CONSIDERANT qu'il ressort de l'extrait de l'étude d'accidentalité ci-annexé, spécialement conduite sur la section de voirie routière départementale n°73, objet du présent arrêté, implantée sur le territoire de la commune de Noailles entre les PR 0+0 et 0+374, qu'aucun accident n'a été enregistré au fichier d'accidentologie des accidents corporels sur la période de référence de cinq ans ;

CONSIDERANT que cette densité d'accidentalité nulle constatée au cours de ces cinq années, très majoritairement placées sous l'empire d'une vitesse maximale autorisée à 90km/h, témoigne de l'absence totale d'impact en matière de sécurité routière qui s'attache au relèvement de la vitesse maximale autorisée de 10 km/h sur la section en cause ;

CONSIDERANT également que l'augmentation de la vitesse maximale autorisée sur cette section ne présente pas de risque d'aggravation de l'accidentalité et aurait un effet neutre en matière de causalité des accidents eu égard notamment aux caractéristiques géométriques adaptées de l'axe concerné ;

CONSIDERANT que la généralisation du 80 km/h a au contraire pour conséquence d'augmenter les files d'accumulation de véhicules légers et de poids lourds nuisant à la sécurité et générant la prise de risque lors des dépassements ;

CONSIDERANT en tout état de cause que l'analyse de l'étude d'accidentalité dans sa globalité ne permet pas de mettre en évidence des zones d'accumulation d'accidents mortels mais qu'au contraire cette accidentologie est diffuse sur l'ensemble du réseau ;

CONSIDERANT par ailleurs que le Département a réalisé au cours des dernières années d'importantes opérations d'investissement ou actions tendant à supprimer les principales zones accidentogènes et qu'il mène au quotidien une surveillance de son réseau afin d'être réactif face à tout nouveau danger potentiel ;

CONSIDERANT le souci de la collectivité de mettre en cohérence les limitations de vitesse sur le réseau routier départemental en retrouvant un pas de 20 km/h entre les différentes zones traversées et ainsi, améliorer la lisibilité de la réglementation applicable et renforcer l'acceptation et l'observation des limitations en place ;

CONSIDERANT enfin qu'il s'infère de tout ce qui précède que la section de voirie routière départementale objet du présent arrêté ne présente pas d'incompatibilité en terme de sécurité routière avec une vitesse maximale autorisée relevée à 90 km/h en dehors des agglomérations et secteurs traversés justifiant, le cas échéant, une adaptation localisée de limitation de vitesse ;

ARRÊTE

Article 1er : La vitesse maximale autorisée est relevée à 90 km/h sur la RD 73 entre les PR 0+0 et 0+374.


Article 2 : Cette réglementation, applicable sur le réseau routier départemental, en dehors des agglomérations et des zones soumises à une réglementation locale plus contraignante, entre en vigueur à compter de la date de la publication du présent arrêté et de la mise en place de la signalisation réglementaire par les Services Techniques du Département.

Article 3 : Le présent arrêté est affiché dans la commune de Noailles.
Copie en est adressée aux Maires des communes concernées.

Article 4 : Copie du présent arrêté est adressée :

- à Monsieur le Préfet de la Corrèze ;
 - au Colonel commandant le Groupement de Gendarmerie Départementale de la Corrèze,
- chargés avec le Président du Conseil Départemental et chacun en ce qui le concerne, d'en assurer l'exécution.

Tulle, le 13 juillet 2023

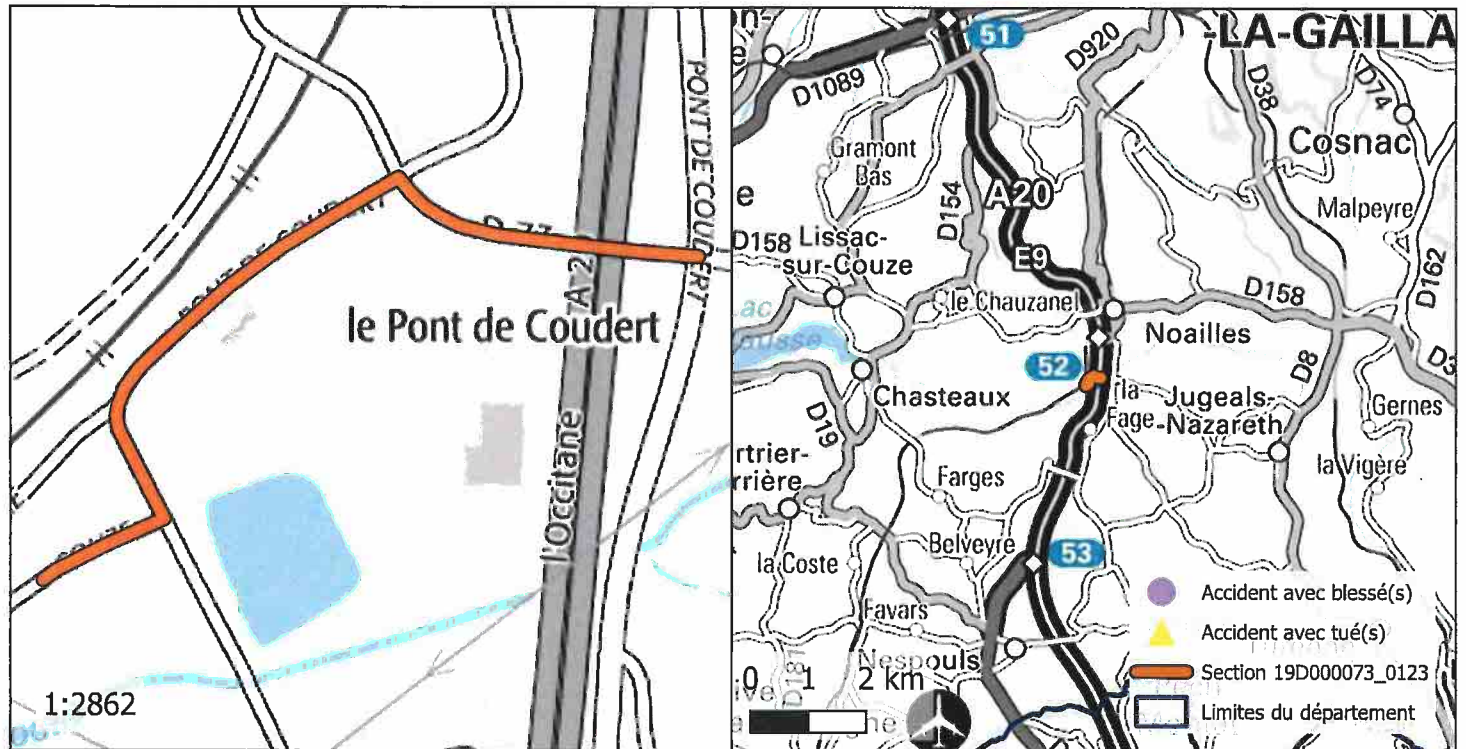

Pascal COSTE,
Président du Conseil Départemental

voies et délais de recours : Le présent arrêté peut faire l'objet d'un recours en annulation introduit devant le Tribunal administratif de Limoges, dans le délai de deux mois à compter de sa publication, au moyen de l'application Télérecours citoyens, accessible sur le site www.telerecours.fr ou par courrier à l'adresse suivante, 2 Cours Bugeaud, 87000 LIMOGES.

DÉROGATION AUX 80 KM/H ÉTUDE D'ACCIDENTALITÉ SECTION 19D000073_0123

CARACTÉRISTIQUES :

ROUTE : D73
 PR+ABSCISSE DEBUT : 0+0
 PR+ABSCISSE FIN : 0+374
 LONGUEUR : 374 m
 COMMUNE(S) : Noailles
 CODE(S) INSEE : 19151



ACCIDENTALITÉ SUR LA PÉRIODE 2014-2018 (SOURCE BAAC) :

Index	PR	Abscisse	Date Heure	Commune	DCD	Blessés
-------	----	----------	------------	---------	-----	---------

OBSERVATIONS :

Pas d'accidentalité répétitive constatée sur la section durant la période observée.

DIRECTION DES ROUTES

A R R Ê T É 19D000073_0359

Portant réglementation permanente de la circulation sur la Route Départementale 73 hors agglomération sur le territoire des communes de Jugeals-Nazareth et Noailles

LE PRÉSIDENT

VU la loi n° 82.213 du 2 mars 1982, modifiée, relative aux droits et libertés des Communes, des Départements et des Régions,

VU la loi n° 83.8 du 7 janvier 1983, modifiée, relative à la répartition des compétences entre les Communes, les Départements, les Régions et l'État,

VU le Code Général des Collectivités Territoriales (CGCT) et notamment l'article L. 3221-4-1,

VU le Code de la Route et notamment les articles R.411-1 à R.411-9, R.411-25 à R.411-28, R.413-1 à R.413-16, et 413-17-II,

VU l'arrêté interministériel du 24 novembre 1967, modifié, relatif à la signalisation des routes et autoroutes,

VU l'instruction interministérielle sur la signalisation routière (Livre 1 – 4^{ème} Partie – Signalisation de prescription) approuvée par l'arrêté interministériel du 7 juin 1977, modifié,

VU la Loi d'Orientation des Mobilités n°2019-1428 du 24 décembre 2019, et notamment son article 36,

VU le Code de la Voirie Routière (et notamment son article L131-3),

VU le décret n° 2018-487 du 15 juin 2018,

VU l'étude d'accidentalité réalisée sur le réseau routier départemental de la Corrèze, et en particulier son extrait relatif à la section 19D000073_0359 annexé au présent arrêté,

VU l'avis favorable unanime du Conseil Départemental de la Corrèze en date du 5 juillet 2019,

VU l'avis favorable de la Commission Départementale de Sécurité Routière qui s'est réunie le 27 janvier 2020,

CONSIDERANT qu'en application des dispositions de l'article L.3221-4-1 du CGCT susvisé, le Président du Conseil Départemental peut fixer, pour les sections de routes hors agglomération relevant de sa compétence et ne comportant pas au moins deux voies affectées à un même sens de circulation, une vitesse maximale autorisée supérieure de 10 km/h à celle prévue par le Code de la route ;

CONSIDERANT qu'il ressort de l'extrait de l'étude d'accidentalité ci-annexé, spécialement conduite sur la section de voirie routière départementale n°73, objet du présent arrêté, implantée sur le territoire des communes de Jugeals-Nazareth et Noailles entre les PR 0+374 et 4+11, qu'aucun accident n'a été enregistré au fichier d'accidentologie des accidents corporels sur la période de référence de cinq ans ;

CONSIDERANT que cette densité d'accidentalité nulle constatée au cours de ces cinq années, très majoritairement placées sous l'empire d'une vitesse maximale autorisée à 90km/h, témoigne de l'absence totale d'impact en matière de sécurité routière qui s'attache au relèvement de la vitesse maximale autorisée de 10 km/h sur la section en cause ;

CONSIDERANT également que l'augmentation de la vitesse maximale autorisée sur cette section ne présente pas de risque d'aggravation de l'accidentalité et aurait un effet neutre en matière de causalité des accidents eu égard notamment aux caractéristiques géométriques adaptées de l'axe concerné ;

CONSIDERANT que la généralisation du 80 km/h a au contraire pour conséquence d'augmenter les files d'accumulation de véhicules légers et de poids lourds nuisant à la sécurité et générant la prise de risque lors des dépassements ;

CONSIDERANT en tout état de cause que l'analyse de l'étude d'accidentalité dans sa globalité ne permet pas de mettre en évidence des zones d'accumulation d'accidents mortels mais qu'au contraire cette accidentologie est diffuse sur l'ensemble du réseau ;

CONSIDERANT par ailleurs que le Département a réalisé au cours des dernières années d'importantes opérations d'investissement ou actions tendant à supprimer les principales zones accidentogènes et qu'il mène au quotidien une surveillance de son réseau afin d'être réactif face à tout nouveau danger potentiel ;

CONSIDERANT le souci de la collectivité de mettre en cohérence les limitations de vitesse sur le réseau routier départemental en retrouvant un pas de 20 km/h entre les différentes zones traversées et ainsi, améliorer la lisibilité de la réglementation applicable et renforcer l'acceptation et l'observation des limitations en place ;

CONSIDERANT enfin qu'il s'infère de tout ce qui précède que la section de voirie routière départementale objet du présent arrêté ne présente pas d'incompatibilité en terme de sécurité routière avec une vitesse maximale autorisée relevée à 90 km/h en dehors des agglomérations et secteurs traversés justifiant, le cas échéant, une adaptation localisée de limitation de vitesse ;

ARRÊTE

Article 1^{er} : La vitesse maximale autorisée est relevée à 90 km/h sur la RD 73 entre les PR 0+374 et 4+11.

Article 2 : Cette réglementation, applicable sur le réseau routier départemental, en dehors des agglomérations et des zones soumises à une réglementation locale plus contraignante, entre en vigueur à compter de la date de la publication du présent arrêté et de la mise en place de la signalisation réglementaire par les Services Techniques du Département.

Article 3 : Le présent arrêté est affiché dans les communes de Jugeals-Nazareth et Noailles.
Copie en est adressée aux Maires des communes concernées.

Article 4 : Copie du présent arrêté est adressée :

- à Monsieur le Préfet de la Corrèze ;
 - au Colonel commandant le Groupement de Gendarmerie Départementale de la Corrèze,
- chargés avec le Président du Conseil Départemental et chacun en ce qui le concerne, d'en assurer l'exécution.

Tulle, le 13 juillet 2023

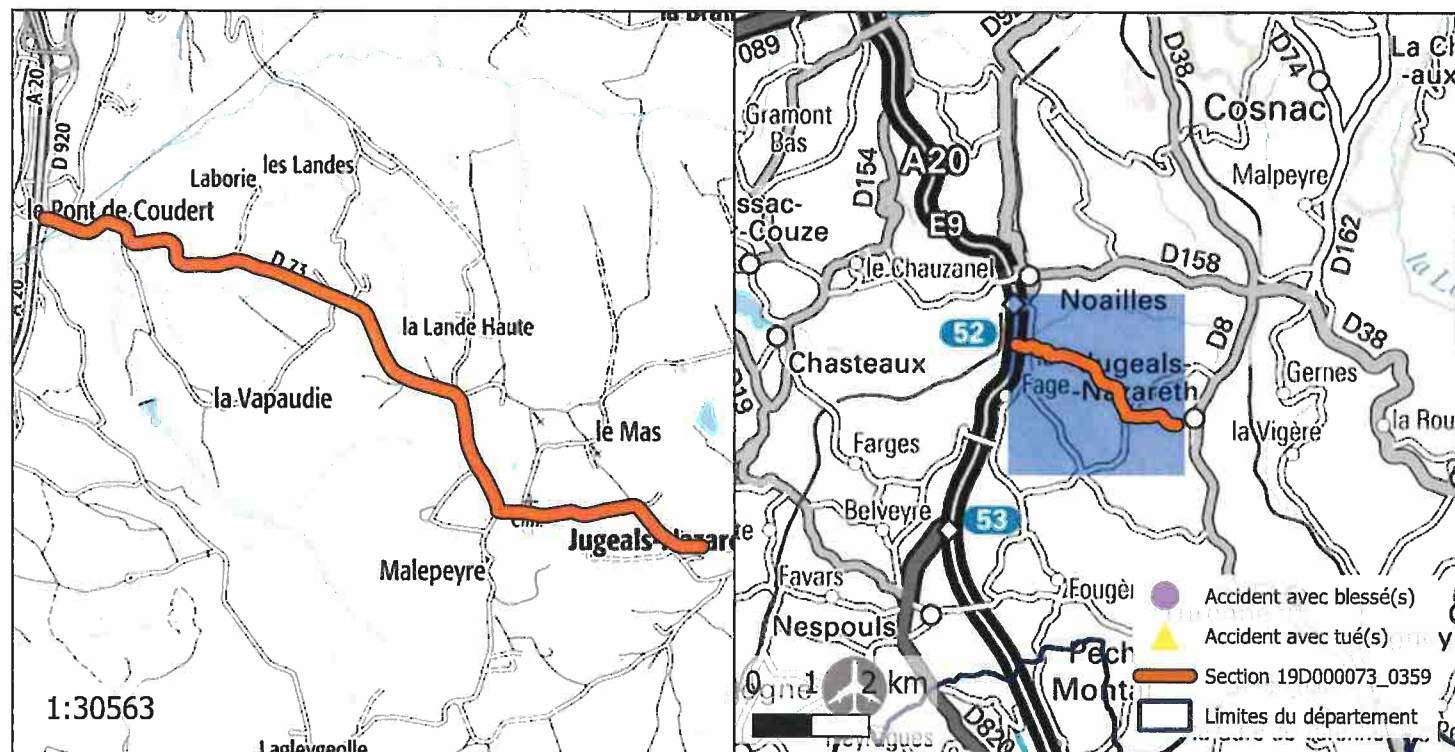

Pascal COSTE,
Président du Conseil Départemental

voies et délais de recours : Le présent arrêté peut faire l'objet d'un recours en annulation introduit devant le Tribunal administratif de Limoges, dans le délai de deux mois à compter de sa publication, au moyen de l'application Télérecours citoyens, accessible sur le site www.telerecours.fr ou par courrier à l'adresse suivante, 2 Cours Bugeaud, 87000 LIMOGES.

DÉROGATION AUX 80 KM/H ÉTUDE D'ACCIDENTALITÉ SECTION 19D000073_0359

CARACTÉRISTIQUES :

ROUTE : D73
 PR+ABSCISSE DEBUT : 0+374
 PR+ABSCISSE FIN : 4+11
 LONGUEUR : 3560 m
 COMMUNE(S) : Jugeals-Nazareth, Noailles
 CODE(S) INSEE : 19093, 19151



ACCIDENTALITÉ SUR LA PÉRIODE 2014-2018 (SOURCE BAAC) :

Index	PR	Abscisse	Date Heure	Commune	DCD	Blessés
-------	----	----------	------------	---------	-----	---------

OBSERVATIONS :

Pas d'accidentalité répétitive constatée sur la section durant la période observée.

DIRECTION DES ROUTES

A R R Ê T É 19D000074_0729

Portant réglementation permanente de la circulation
sur la Route Départementale 74 hors agglomération
sur le territoire de la commune de Cosnac

LE PRÉSIDENT

VU la loi n° 82.213 du 2 mars 1982, modifiée, relative aux droits et libertés des Communes, des Départements et des Régions,

VU la loi n° 83.8 du 7 janvier 1983, modifiée, relative à la répartition des compétences entre les Communes, les Départements, les Régions et l'État,

VU le Code Général des Collectivités Territoriales (CGCT) et notamment l'article L. 3221-4-1,

VU le Code de la Route et notamment les articles R.411-1 à R.411-9, R.411-25 à R.411-28, R.413-1 à R.413-16, et 413-17-II,

VU l'arrêté interministériel du 24 novembre 1967, modifié, relatif à la signalisation des routes et autoroutes,

VU l'instruction interministérielle sur la signalisation routière (livre 1 – 4^{ème} Partie – Signalisation de prescription) approuvée par l'arrêté interministériel du 7 juin 1977, modifié,

VU la Loi d'Orientation des Mobilités n°2019-1428 du 24 décembre 2019, et notamment son article 36,

VU le Code de la Voirie Routière (et notamment son article L131-3),

VU le décret n° 2018-487 du 15 juin 2018,

VU l'étude d'accidentalité réalisée sur le réseau routier départemental de la Corrèze, et en particulier son extrait relatif à la section 19D000074_0729 annexé au présent arrêté,

VU l'avis favorable unanime du Conseil Départemental de la Corrèze en date du 5 juillet 2019,

VU l'avis favorable de la Commission Départementale de Sécurité Routière qui s'est réunie le 27 janvier 2020,

CONSIDERANT qu'en application des dispositions de l'article L.3221-4-1 du CGCT susvisé, le Président du Conseil Départemental peut fixer, pour les sections de routes hors agglomération relevant de sa compétence et ne comportant pas au moins deux voies affectées à un même sens de circulation, une vitesse maximale autorisée supérieure de 10 km/h à celle prévue par le Code de la route ;

CONSIDERANT qu'il ressort de l'extrait de l'étude d'accidentalité ci-annexé, spécialement conduite sur la section de voirie routière départementale n°74, objet du présent arrêté, implantée sur le territoire de la commune de Cosnac entre les PR 5+183 et 5+507, qu'aucun accident n'a été enregistré au fichier d'accidentologie des accidents corporels sur la période de référence de cinq ans ;

CONSIDERANT que cette densité d'accidentalité nulle constatée au cours de ces cinq années, très majoritairement placées sous l'empire d'une vitesse maximale autorisée à 90km/h, témoigne de l'absence totale d'impact en matière de sécurité routière qui s'attache au relèvement de la vitesse maximale autorisée de 10 km/h sur la section en cause ;

CONSIDERANT également que l'augmentation de la vitesse maximale autorisée sur cette section ne présente pas de risque d'aggravation de l'accidentalité et aurait un effet neutre en matière de causalité des accidents eu égard notamment aux caractéristiques géométriques adaptées de l'axe concerné ;

CONSIDERANT que la généralisation du 80 km/h a au contraire pour conséquence d'augmenter les files d'accumulation de véhicules légers et de poids lourds nuisant à la sécurité et générant la prise de risque lors des dépassements ;

CONSIDERANT en tout état de cause que l'analyse de l'étude d'accidentalité dans sa globalité ne permet pas de mettre en évidence des zones d'accumulation d'accidents mortels mais qu'au contraire cette accidentologie est diffuse sur l'ensemble du réseau ;

CONSIDERANT par ailleurs que le Département a réalisé au cours des dernières années d'importantes opérations d'investissement ou actions tendant à supprimer les principales zones accidentogènes et qu'il mène au quotidien une surveillance de son réseau afin d'être réactif face à tout nouveau danger potentiel ;

CONSIDERANT le souci de la collectivité de mettre en cohérence les limitations de vitesse sur le réseau routier départemental en retrouvant un pas de 20 km/h entre les différentes zones traversées et ainsi, améliorer la lisibilité de la réglementation applicable et renforcer l'acceptation et l'observation des limitations en place ;

CONSIDERANT enfin qu'il s'infère de tout ce qui précède que la section de voirie routière départementale objet du présent arrêté ne présente pas d'incompatibilité en terme de sécurité routière avec une vitesse maximale autorisée relevée à 90 km/h en dehors des agglomérations et secteurs traversés justifiant, le cas échéant, une adaptation localisée de limitation de vitesse ;

ARRÊTE

Article 1er : La vitesse maximale autorisée est relevée à 90 km/h sur la RD 74 entre les PR 5+183 et 5+507.

Article 2 : Cette réglementation, applicable sur le réseau routier départemental, en dehors des agglomérations et des zones soumises à une réglementation locale plus contraignante, entre en vigueur à compter de la date de la publication du présent arrêté et de la mise en place de la signalisation réglementaire par les Services Techniques du Département.

Article 3 : Le présent arrêté est affiché dans la commune de Cosnac.
Copie en est adressée aux Maires des communes concernées.

Article 4 : Copie du présent arrêté est adressée :

- à Monsieur le Préfet de la Corrèze ;
 - au Colonel commandant le Groupement de Gendarmerie Départementale de la Corrèze,
- chargés avec le Président du Conseil Départemental et chacun en ce qui le concerne, d'en assurer l'exécution.

Tulle, le 13 juillet 2023

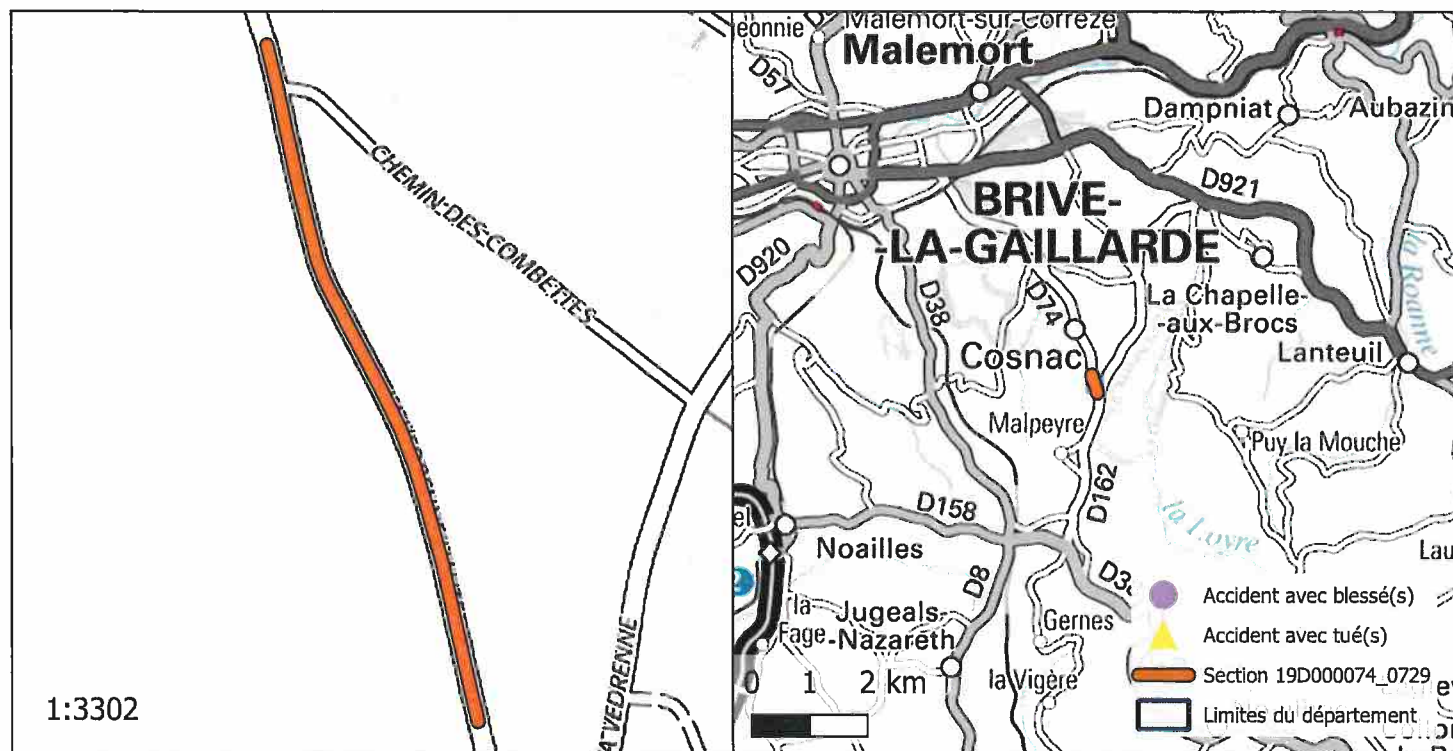

Pascal COSTE,
Président du Conseil Départemental

voies et délais de recours : Le présent arrêté peut faire l'objet d'un recours en annulation introduit devant le Tribunal administratif de Limoges, dans le délai de deux mois à compter de sa publication, au moyen de l'application Télérecours citoyens, accessible sur le site www.telerecours.fr ou par courrier à l'adresse suivante, 2 Cours Bugeaud, 87000 LIMOGES.

DÉROGATION AUX 80 KM/H ÉTUDE D'ACCIDENTALITÉ SECTION 19D000074_0729

CARACTÉRISTIQUES :

ROUTE : D74
 PR+ABSCISSE DEBUT : 5+183
 PR+ABSCISSE FIN : 5+507
 LONGUEUR : 324 m
 COMMUNE(S) : Cosnac
 CODE(S) INSEE : 19063



ACCIDENTALITÉ SUR LA PÉRIODE 2014-2018 (SOURCE BAAC) :

Index	PR	Abscisse	Date Heure	Commune	DCD	Blessés
-------	----	----------	------------	---------	-----	---------

OBSERVATIONS :

Pas d'accidentalité répétitive constatée sur la section durant la période observée.

DIRECTION DES ROUTES

A R R Ê T É 19D000075_0269

Portant réglementation permanente de la circulation sur la Route Départementale 75 hors agglomération sur le territoire des communes de Auriac et Rilhac-Xaintrie

LE PRÉSIDENT

VU la loi n° 82.213 du 2 mars 1982, modifiée, relative aux droits et libertés des Communes, des Départements et des Régions,

VU la loi n° 83.8 du 7 janvier 1983, modifiée, relative à la répartition des compétences entre les Communes, les Départements, les Régions et l'État,

VU le Code Général des Collectivités Territoriales (CGCT) et notamment l'article L. 3221-4-1,

VU le Code de la Route et notamment les articles R.411-1 à R.411-9, R.411-25 à R.411-28, R.413-1 à R.413-16, et 413-17-II,

VU l'arrêté interministériel du 24 novembre 1967, modifié, relatif à la signalisation des routes et autoroutes,

VU l'instruction interministérielle sur la signalisation routière (Livre 1 – 4^{ème} Partie – Signalisation de prescription) approuvée par l'arrêté interministériel du 7 juin 1977, modifié,

VU la Loi d'Orientation des Mobilités n°2019-1428 du 24 décembre 2019, et notamment son article 36,

VU le Code de la Voirie Routière (et notamment son article L131-3),

VU le décret n° 2018-487 du 15 juin 2018,

VU l'étude d'accidentalité réalisée sur le réseau routier départemental de la Corrèze, et en particulier son extrait relatif à la section 19D000075_0269 annexé au présent arrêté,

VU l'avis favorable unanime du Conseil Départemental de la Corrèze en date du 5 juillet 2019,

VU l'avis favorable de la Commission Départementale de Sécurité Routière qui s'est réunie le 27 janvier 2020,

CONSIDERANT qu'en application des dispositions de l'article L.3221-4-1 du CGCT susvisé, le Président du Conseil Départemental peut fixer, pour les sections de routes hors agglomération relevant de sa compétence et ne comportant pas au moins deux voies affectées à un même sens de circulation, une vitesse maximale autorisée supérieure de 10 km/h à celle prévue par le Code de la route ;

CONSIDERANT qu'il ressort de l'extrait de l'étude d'accidentalité ci-annexé, spécialement conduite sur la section de voirie routière départementale n°75, objet du présent arrêté, implantée sur le territoire des communes de Auriac et Rilhac-Xaintrie entre les PR 0+0 et 5+791, qu'aucun accident n'a été enregistré au fichier d'accidentologie des accidents corporels sur la période de référence de cinq ans ;

CONSIDERANT que cette densité d'accidentalité nulle constatée au cours de ces cinq années, très majoritairement placées sous l'empire d'une vitesse maximale autorisée à 90km/h, témoigne de l'absence totale d'impact en matière de sécurité routière qui s'attache au relèvement de la vitesse maximale autorisée de 10 km/h sur la section en cause ;

CONSIDERANT également que l'augmentation de la vitesse maximale autorisée sur cette section ne présente pas de risque d'aggravation de l'accidentalité et aurait un effet neutre en matière de causalité des accidents eu égard notamment aux caractéristiques géométriques adaptées de l'axe concerné ;

CONSIDERANT que la généralisation du 80 km/h a au contraire pour conséquence d'augmenter les files d'accumulation de véhicules légers et de poids lourds nuisant à la sécurité et générant la prise de risque lors des dépassements ;

CONSIDERANT en tout état de cause que l'analyse de l'étude d'accidentalité dans sa globalité ne permet pas de mettre en évidence des zones d'accumulation d'accidents mortels mais qu'au contraire cette accidentologie est diffuse sur l'ensemble du réseau ;

CONSIDERANT par ailleurs que le Département a réalisé au cours des dernières années d'importantes opérations d'investissement ou actions tendant à supprimer les principales zones accidentogènes et qu'il mène au quotidien une surveillance de son réseau afin d'être réactif face à tout nouveau danger potentiel ;

CONSIDERANT le souci de la collectivité de mettre en cohérence les limitations de vitesse sur le réseau routier départemental en retrouvant un pas de 20 km/h entre les différentes zones traversées et ainsi, améliorer la lisibilité de la réglementation applicable et renforcer l'acceptation et l'observation des limitations en place ;

CONSIDERANT enfin qu'il s'infère de tout ce qui précède que la section de voirie routière départementale objet du présent arrêté ne présente pas d'incompatibilité en terme de sécurité routière avec une vitesse maximale autorisée relevée à 90 km/h en dehors des agglomérations et secteurs traversés justifiant, le cas échéant, une adaptation localisée de limitation de vitesse ;

ARRÊTE

Article 1er : La vitesse maximale autorisée est relevée à 90 km/h sur la RD 75 entre les PR 0+0 et 5+791.

Article 2 : Cette réglementation, applicable sur le réseau routier départemental, en dehors des agglomérations et des zones soumises à une réglementation locale plus contraignante, entre en vigueur à compter de la date de la publication du présent arrêté et de la mise en place de la signalisation réglementaire par les Services Techniques du Département.

Article 3 : Le présent arrêté est affiché dans les communes de Auriac et Rilhac-Xaintrie.
Copie en est adressée aux Maires des communes concernées.

Article 4 : Copie du présent arrêté est adressée :

- à Monsieur le Préfet de la Corrèze ;
 - au Colonel commandant le Groupement de Gendarmerie Départementale de la Corrèze,
- chargés avec le Président du Conseil Départemental et chacun en ce qui le concerne, d'en assurer l'exécution.

Tulle, le 13 juillet 2023

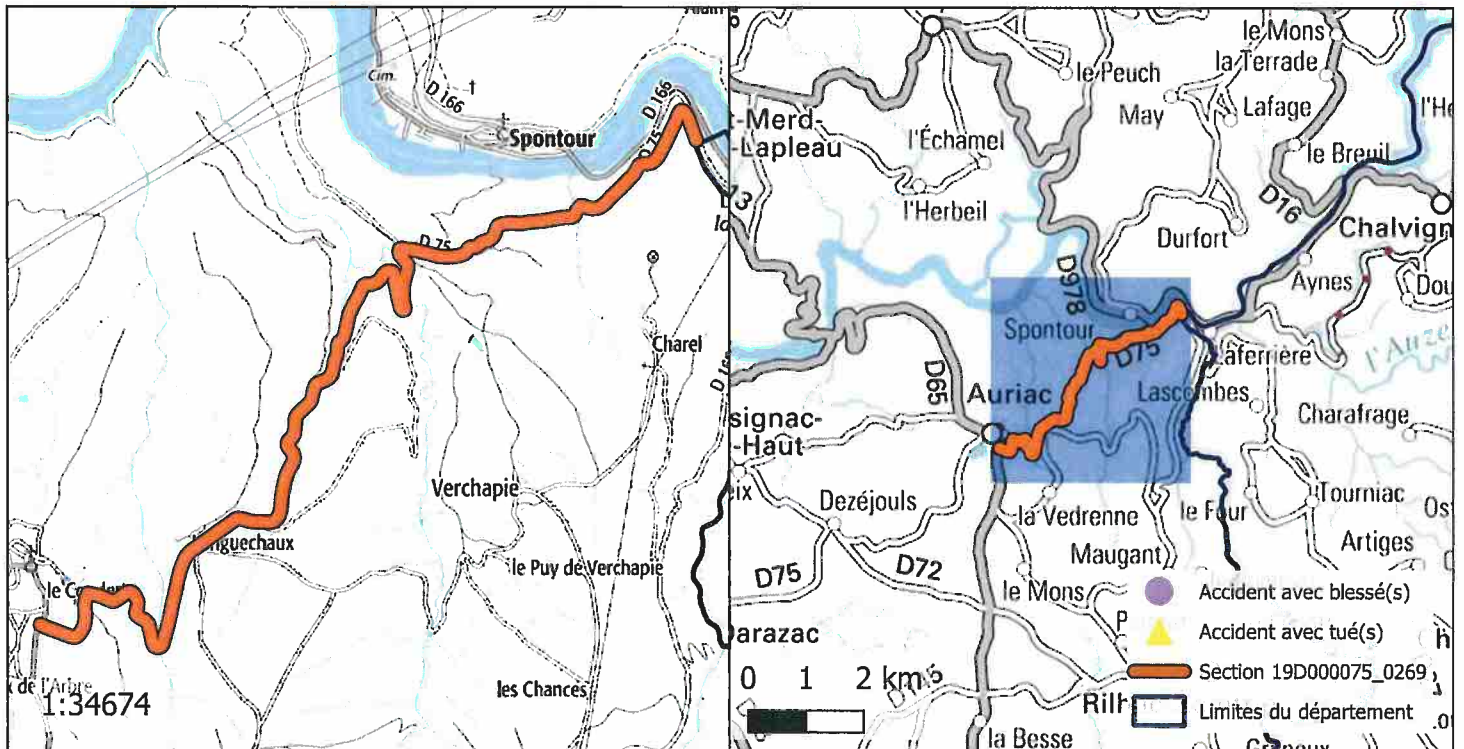

Pascal COSTÉ,
Président du Conseil Départemental

voies et délais de recours : Le présent arrêté peut faire l'objet d'un recours en annulation introduit devant le Tribunal administratif de Limoges, dans le délai de deux mois à compter de sa publication, au moyen de l'application Télérecours citoyens, accessible sur le site www.telerecours.fr ou par courrier à l'adresse suivante, 2 Cours Bugeaud, 87000 LIMOGES.

DÉROGATION AUX 80 KM/H ÉTUDE D'ACCIDENTALITÉ SECTION 19D000075_0269

CARACTÉRISTIQUES :

ROUTE : D75
 PR+ABSCISSE DEBUT : 0+0
 PR+ABSCISSE FIN : 5+791
 LONGUEUR : 5715 m
 COMMUNE(S) : Auriac, Rilhac-Xaintrie
 CODE(S) INSEE : 19014, 19173



ACCIDENTALITÉ SUR LA PÉRIODE 2014-2018 (SOURCE BAAC) :

Index	PR	Abscisse	Date Heure	Commune	DCD	Blessés
-------	----	----------	------------	---------	-----	---------

OBSERVATIONS :

Pas d'accidentalité répétitive constatée sur la section durant la période observée.

DIRECTION DES ROUTES

A R R Ê T É 19D000075_0776

Portant réglementation permanente de la circulation
sur la Route Départementale 75 hors agglomération
sur le territoire de la commune de Auriac

LE PRÉSIDENT

VU la loi n° 82.213 du 2 mars 1982, modifiée, relative aux droits et libertés des Communes, des Départements et des Régions,

VU la loi n° 83.8 du 7 janvier 1983, modifiée, relative à la répartition des compétences entre les Communes, les Départements, les Régions et l'État,

VU le Code Général des Collectivités Territoriales (CGCT) et notamment l'article L. 3221-4-1,

VU le Code de la Route et notamment les articles R.411-1 à R.411-9, R.411-25 à R.411-28, R.413-1 à R.413-16, et 413-17-II,

VU l'arrêté interministériel du 24 novembre 1967, modifié, relatif à la signalisation des routes et autoroutes,

VU l'instruction interministérielle sur la signalisation routière (Livre 1 – 4^{ème} Partie – Signalisation de prescription) approuvée par l'arrêté interministériel du 7 juin 1977, modifié,

VU la Loi d'Orientation des Mobilités n°2019-1428 du 24 décembre 2019, et notamment son article 36,

VU le Code de la Voirie Routière (et notamment son article L131-3),

VU le décret n° 2018-487 du 15 juin 2018,

VU l'étude d'accidentalité réalisée sur le réseau routier départemental de la Corrèze, et en particulier son extrait relatif à la section 19D000075_0776 annexé au présent arrêté,

VU l'avis favorable unanime du Conseil Départemental de la Corrèze en date du 5 juillet 2019,

VU l'avis favorable de la Commission Départementale de Sécurité Routière qui s'est réunie le 27 janvier 2020,

CONSIDERANT qu'en application des dispositions de l'article L.3221-4-1 du CGCT susvisé, le Président du Conseil Départemental peut fixer, pour les sections de routes hors agglomération relevant de sa compétence et ne comportant pas au moins deux voies affectées à un même sens de circulation, une vitesse maximale autorisée supérieure de 10 km/h à celle prévue par le Code de la route ;

CONSIDERANT qu'il ressort de l'extrait de l'étude d'accidentalité ci-annexé, spécialement conduite sur la section de voirie routière départementale n°75, objet du présent arrêté, implantée sur le territoire de la commune de Auriac entre les PR 5+848 et 9+923, qu'aucun accident n'a été enregistré au fichier d'accidentologie des accidents corporels sur la période de référence de cinq ans ;

CONSIDERANT que cette densité d'accidentalité nulle constatée au cours de ces cinq années, très majoritairement placées sous l'empire d'une vitesse maximale autorisée à 90km/h, témoigne de l'absence totale d'impact en matière de sécurité routière qui s'attache au relèvement de la vitesse maximale autorisée de 10 km/h sur la section en cause ;

CONSIDERANT également que l'augmentation de la vitesse maximale autorisée sur cette section ne présente pas de risque d'aggravation de l'accidentalité et aurait un effet neutre en matière de causalité des accidents eu égard notamment aux caractéristiques géométriques adaptées de l'axe concerné ;

CONSIDERANT que la généralisation du 80 km/h a au contraire pour conséquence d'augmenter les files d'accumulation de véhicules légers et de poids lourds nuisant à la sécurité et générant la prise de risque lors des dépassements ;

CONSIDERANT en tout état de cause que l'analyse de l'étude d'accidentalité dans sa globalité ne permet pas de mettre en évidence des zones d'accumulation d'accidents mortels mais qu'au contraire cette accidentologie est diffuse sur l'ensemble du réseau ;

CONSIDERANT par ailleurs que le Département a réalisé au cours des dernières années d'importantes opérations d'investissement ou actions tendant à supprimer les principales zones accidentogènes et qu'il mène au quotidien une surveillance de son réseau afin d'être réactif face à tout nouveau danger potentiel ;

CONSIDERANT le souci de la collectivité de mettre en cohérence les limitations de vitesse sur le réseau routier départemental en retrouvant un pas de 20 km/h entre les différentes zones traversées et ainsi, améliorer la lisibilité de la réglementation applicable et renforcer l'acceptation et l'observation des limitations en place ;

CONSIDERANT enfin qu'il s'infère de tout ce qui précède que la section de voirie routière départementale objet du présent arrêté ne présente pas d'incompatibilité en terme de sécurité routière avec une vitesse maximale autorisée relevée à 90 km/h en dehors des agglomérations et secteurs traversés justifiant, le cas échéant, une adaptation localisée de limitation de vitesse ;

ARRÊTE

Article 1er : La vitesse maximale autorisée est relevée à 90 km/h sur la RD 75 entre les PR 5+848 et 9+923.

Article 2 : Cette réglementation, applicable sur le réseau routier départemental, en dehors des agglomérations et des zones soumises à une réglementation locale plus contraignante, entre en vigueur à compter de la date de la publication du présent arrêté et de la mise en place de la signalisation réglementaire par les Services Techniques du Département.

Article 3 : Le présent arrêté est affiché dans la commune de Auriac.
Copie en est adressée aux Maires des communes concernées.

Article 4 : Copie du présent arrêté est adressée :

- à Monsieur le Préfet de la Corrèze ;
 - au Colonel commandant le Groupement de Gendarmerie Départementale de la Corrèze,
- chargés avec le Président du Conseil Départemental et chacun en ce qui le concerne, d'en assurer l'exécution.

Tulle, le 13 juillet 2023

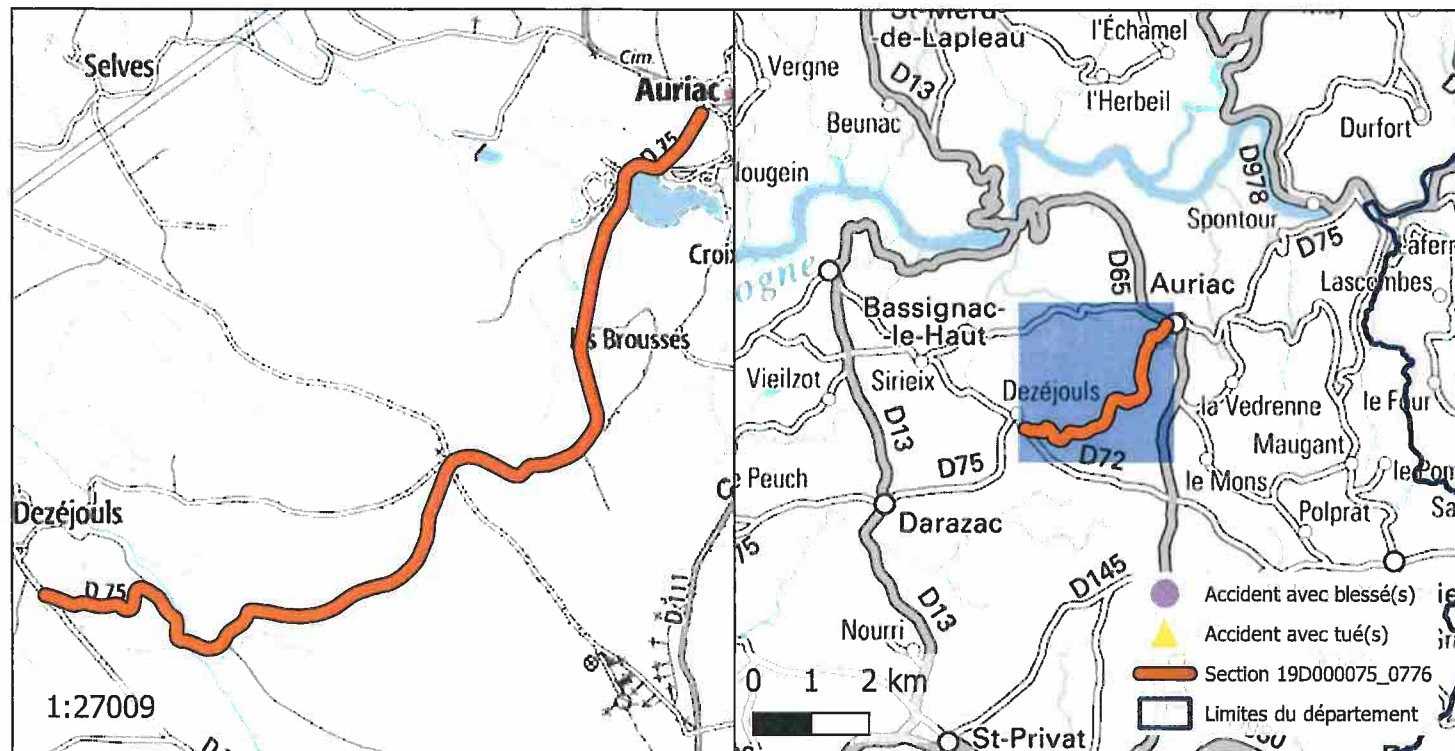

Pascal COSTE,
Président du Conseil Départemental

voies et délais de recours : Le présent arrêté peut faire l'objet d'un recours en annulation introduit devant le Tribunal administratif de Limoges, dans le délai de deux mois à compter de sa publication, au moyen de l'application Télérecours citoyens, accessible sur le site www.telerecours.fr ou par courrier à l'adresse suivante, 2 Cours Bugeaud, 87000 LIMOGES.

DÉROGATION AUX 80 KM/H ÉTUDE D'ACCIDENTALITÉ SECTION 19D000075_0776

CARACTÉRISTIQUES :

ROUTE : D75
 PR+ABSCISSE DEBUT : 5+848
 PR+ABSCISSE FIN : 9+923
 LONGUEUR : 4101 m
 COMMUNE(S) : Auriac
 CODE(S) INSEE : 19014



ACCIDENTALITÉ SUR LA PÉRIODE 2014-2018 (SOURCE BAAC) :

Index	PR	Abscisse	Date Heure	Commune	DCD	Blessés
-------	----	----------	------------	---------	-----	---------

OBSERVATIONS :

Pas d'accidentalité répétitive constatée sur la section durant la période observée.

DIRECTION DES ROUTES

A R R Ê T É 19D000075_1011

Portant réglementation permanente de la circulation
sur la Route Départementale 75 hors agglomération
sur le territoire des communes de Darazac et Auriac

LE PRÉSIDENT

VU la loi n° 82.213 du 2 mars 1982, modifiée, relative aux droits et libertés des Communes, des Départements et des Régions,

VU la loi n° 83.8 du 7 janvier 1983, modifiée, relative à la répartition des compétences entre les Communes, les Départements, les Régions et l'État,

VU le Code Général des Collectivités Territoriales (CGCT) et notamment l'article L. 3221-4-1,

VU le Code de la Route et notamment les articles R.411-1 à R.411-9, R.411-25 à R.411-28, R.413-1 à R.413-16, et 413-17-II,

VU l'arrêté interministériel du 24 novembre 1967, modifié, relatif à la signalisation des routes et autoroutes,

VU l'instruction interministérielle sur la signalisation routière (Livre 1 – 4^{ème} Partie – Signalisation de prescription) approuvée par l'arrêté interministériel du 7 juin 1977, modifié,

VU la Loi d'Orientation des Mobilités n°2019-1428 du 24 décembre 2019, et notamment son article 36,

VU le Code de la Voirie Routière (et notamment son article L131-3),

VU le décret n° 2018-487 du 15 juin 2018,

VU l'étude d'accidentalité réalisée sur le réseau routier départemental de la Corrèze, et en particulier son extrait relatif à la section 19D000075_1011 annexé au présent arrêté,

VU l'avis favorable unanime du Conseil Départemental de la Corrèze en date du 5 juillet 2019,

VU l'avis favorable de la Commission Départementale de Sécurité Routière qui s'est réunie le 27 janvier 2020,

CONSIDERANT qu'en application des dispositions de l'article L.3221-4-1 du CGCT susvisé, le Président du Conseil Départemental peut fixer, pour les sections de routes hors agglomération relevant de sa compétence et ne comportant pas au moins deux voies affectées à un même sens de circulation, une vitesse maximale autorisée supérieure de 10 km/h à celle prévue par le Code de la route ;

CONSIDERANT qu'il ressort de l'extrait de l'étude d'accidentalité ci-annexé, spécialement conduite sur la section de voirie routière départementale n°75, objet du présent arrêté, implantée sur le territoire des communes de Darazac et Auriac entre les PR 9+923 et 12+746, qu'aucun accident n'a été enregistré au fichier d'accidentologie des accidents corporels sur la période de référence de cinq ans ;

CONSIDERANT que cette densité d'accidentalité nulle constatée au cours de ces cinq années, très majoritairement placées sous l'empire d'une vitesse maximale autorisée à 90km/h, témoigne de l'absence totale d'impact en matière de sécurité routière qui s'attache au relèvement de la vitesse maximale autorisée de 10 km/h sur la section en cause ;

CONSIDERANT également que l'augmentation de la vitesse maximale autorisée sur cette section ne présente pas de risque d'aggravation de l'accidentalité et aurait un effet neutre en matière de causalité des accidents eu égard notamment aux caractéristiques géométriques adaptées de l'axe concerné ;

CONSIDERANT que la généralisation du 80 km/h a au contraire pour conséquence d'augmenter les files d'accumulation de véhicules légers et de poids lourds nuisant à la sécurité et générant la prise de risque lors des dépassements ;

CONSIDERANT en tout état de cause que l'analyse de l'étude d'accidentalité dans sa globalité ne permet pas de mettre en évidence des zones d'accumulation d'accidents mortels mais qu'au contraire cette accidentologie est diffuse sur l'ensemble du réseau ;

CONSIDERANT par ailleurs que le Département a réalisé au cours des dernières années d'importantes opérations d'investissement ou actions tendant à supprimer les principales zones accidentogènes et qu'il mène au quotidien une surveillance de son réseau afin d'être réactif face à tout nouveau danger potentiel ;

CONSIDERANT le souci de la collectivité de mettre en cohérence les limitations de vitesse sur le réseau routier départemental en retrouvant un pas de 20 km/h entre les différentes zones traversées et ainsi, améliorer la lisibilité de la réglementation applicable et renforcer l'acceptation et l'observation des limitations en place ;

CONSIDERANT enfin qu'il s'infère de tout ce qui précède que la section de voirie routière départementale objet du présent arrêté ne présente pas d'incompatibilité en terme de sécurité routière avec une vitesse maximale autorisée relevée à 90 km/h en dehors des agglomérations et secteurs traversés justifiant, le cas échéant, une adaptation localisée de limitation de vitesse ;

ARRÊTE

Article 1er : La vitesse maximale autorisée est relevée à 90 km/h sur la RD 75 entre les PR 9+923 et 12+746.

Article 2 : Cette réglementation, applicable sur le réseau routier départemental, en dehors des agglomérations et des zones soumises à une réglementation locale plus contraignante, entre en vigueur à compter de la date de la publication du présent arrêté et de la mise en place de la signalisation réglementaire par les Services Techniques du Département.

Article 3 : Le présent arrêté est affiché dans les communes de Darazac et Auriac.
Copie en est adressée aux Maires des communes concernées.

Article 4 : Copie du présent arrêté est adressée :

- à Monsieur le Préfet de la Corrèze ;
- au Colonel commandant le Groupement de Gendarmerie Départementale de la Corrèze, chargés avec le Président du Conseil Départemental et chacun en ce qui le concerne, d'en assurer l'exécution.

Tulle, le 13 juillet 2023

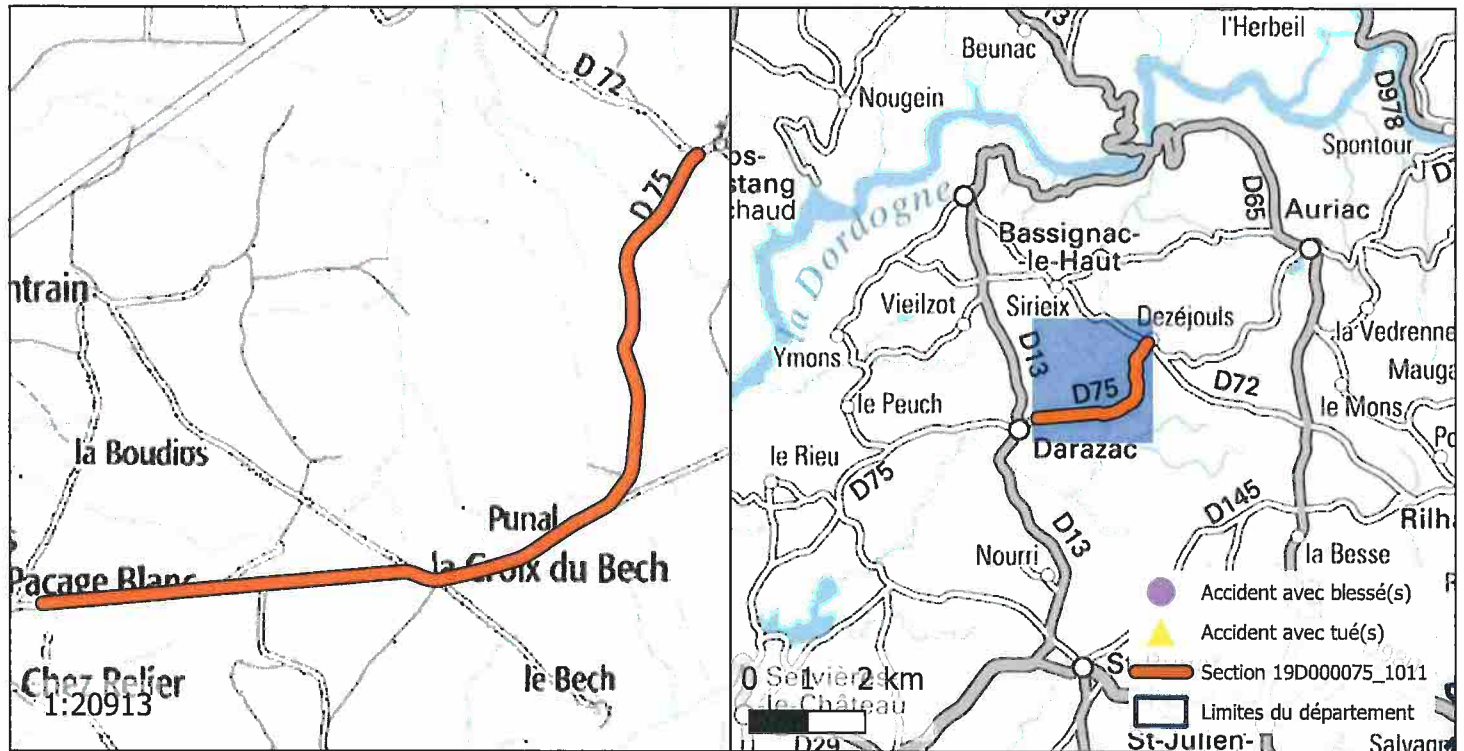

Pascal COSTE,
Président du Conseil Départemental

voies et délais de recours : Le présent arrêté peut faire l'objet d'un recours en annulation introduit devant le Tribunal administratif de Limoges, dans le délai de deux mois à compter de sa publication, au moyen de l'application Télérecours citoyens, accessible sur le site www.telerecours.fr ou par courrier à l'adresse suivante, 2 Cours Bugeaud, 87000 LIMOGES.

DÉROGATION AUX 80 KM/H ÉTUDE D'ACCIDENTALITÉ SECTION 19D000075_1011

CARACTÉRISTIQUES :

ROUTE : D75
 PR+ABSCISSE DEBUT : 9+923
 PR+ABSCISSE FIN : 12+746
 LONGUEUR : 2810 m
 COMMUNE(S) : Darazac, Auriac
 CODE(S) INSEE : 19069, 19014



ACCIDENTALITÉ SUR LA PÉRIODE 2014-2018 (SOURCE BAAC) :

Index	PR	Abscisse	Date Heure	Commune	DCD	Blessés
-------	----	----------	------------	---------	-----	---------

OBSERVATIONS :

Pas d'accidentalité répétitive constatée sur la section durant la période observée.

DIRECTION DES ROUTES

A R R Ê T É 19D000075_1134

Portant réglementation permanente de la circulation sur la Route Départementale 75 hors agglomération sur le territoire des communes de Servières-le-Château et Darazac

LE PRÉSIDENT

VU la loi n° 82.213 du 2 mars 1982, modifiée, relative aux droits et libertés des Communes, des Départements et des Régions,

VU la loi n° 83.8 du 7 janvier 1983, modifiée, relative à la répartition des compétences entre les Communes, les Départements, les Régions et l'État,

VU le Code Général des Collectivités Territoriales (CGCT) et notamment l'article L. 3221-4-1,

VU le Code de la Route et notamment les articles R.411-1 à R.411-9, R.411-25 à R.411-28, R.413-1 à R.413-16, et 413-17-II,

VU l'arrêté interministériel du 24 novembre 1967, modifié, relatif à la signalisation des routes et autoroutes,

VU l'instruction interministérielle sur la signalisation routière (Livre 1 – 4^{ème} Partie – Signalisation de prescription) approuvée par l'arrêté interministériel du 7 juin 1977, modifié,

VU la Loi d'Orientation des Mobilités n°2019-1428 du 24 décembre 2019, et notamment son article 36,

VU le Code de la Voirie Routière (et notamment son article L131-3),

VU le décret n° 2018-487 du 15 juin 2018,

VU l'étude d'accidentalité réalisée sur le réseau routier départemental de la Corrèze, et en particulier son extrait relatif à la section 19D000075_1134 annexé au présent arrêté,

VU l'avis favorable unanime du Conseil Départemental de la Corrèze en date du 5 juillet 2019,

VU l'avis favorable de la Commission Départementale de Sécurité Routière qui s'est réunie le 27 janvier 2020,

CONSIDERANT qu'en application des dispositions de l'article L.3221-4-1 du CGCT susvisé, le Président du Conseil Départemental peut fixer, pour les sections de routes hors agglomération relevant de sa compétence et ne comportant pas au moins deux voies affectées à un même sens de circulation, une vitesse maximale autorisée supérieure de 10 km/h à celle prévue par le Code de la route ;

CONSIDERANT qu'il ressort de l'extrait de l'étude d'accidentalité ci-annexé, spécialement conduite sur la section de voirie routière départementale n°75, objet du présent arrêté, implantée sur le territoire des communes de Servières-le-Château et Darazac entre les PR 13+313 et 17+450, qu'aucun accident n'a été enregistré au fichier d'accidentologie des accidents corporels sur la période de référence de cinq ans ;

CONSIDERANT que cette densité d'accidentalité nulle constatée au cours de ces cinq années, très majoritairement placées sous l'empire d'une vitesse maximale autorisée à 90km/h, témoigne de l'absence totale d'impact en matière de sécurité routière qui s'attache au relèvement de la vitesse maximale autorisée de 10 km/h sur la section en cause ;

CONSIDERANT également que l'augmentation de la vitesse maximale autorisée sur cette section ne présente pas de risque d'aggravation de l'accidentalité et aurait un effet neutre en matière de causalité des accidents eu égard notamment aux caractéristiques géométriques adaptées de l'axe concerné ;

CONSIDERANT que la généralisation du 80 km/h a au contraire pour conséquence d'augmenter les files d'accumulation de véhicules légers et de poids lourds nuisant à la sécurité et générant la prise de risque lors des dépassements ;

CONSIDERANT en tout état de cause que l'analyse de l'étude d'accidentalité dans sa globalité ne permet pas de mettre en évidence des zones d'accumulation d'accidents mortels mais qu'au contraire cette accidentologie est diffuse sur l'ensemble du réseau ;

CONSIDERANT par ailleurs que le Département a réalisé au cours des dernières années d'importantes opérations d'investissement ou actions tendant à supprimer les principales zones accidentogènes et qu'il mène au quotidien une surveillance de son réseau afin d'être réactif face à tout nouveau danger potentiel ;

CONSIDERANT le souci de la collectivité de mettre en cohérence les limitations de vitesse sur le réseau routier départemental en retrouvant un pas de 20 km/h entre les différentes zones traversées et ainsi, améliorer la lisibilité de la réglementation applicable et renforcer l'acceptation et l'observation des limitations en place ;

CONSIDERANT enfin qu'il s'infère de tout ce qui précède que la section de voirie routière départementale objet du présent arrêté ne présente pas d'incompatibilité en terme de sécurité routière avec une vitesse maximale autorisée relevée à 90 km/h en dehors des agglomérations et secteurs traversés justifiant, le cas échéant, une adaptation localisée de limitation de vitesse ;

ARRÊTE

Article 1er : La vitesse maximale autorisée est relevée à 90 km/h sur la RD 75 entre les PR 13+313 et 17+450.

Article 2 : Cette réglementation, applicable sur le réseau routier départemental, en dehors des agglomérations et des zones soumises à une réglementation locale plus contraignante, entre en vigueur à compter de la date de la publication du présent arrêté et de la mise en place de la signalisation réglementaire par les Services Techniques du Département.

Article 3 : Le présent arrêté est affiché dans les communes de Servières-le-Château et Darazac. Copie en est adressée aux Maires des communes concernées.

Article 4 : Copie du présent arrêté est adressée :

- à Monsieur le Préfet de la Corrèze ;
- au Colonel commandant le Groupement de Gendarmerie Départementale de la Corrèze, chargés avec le Président du Conseil Départemental et chacun en ce qui le concerne, d'en assurer l'exécution.

Tulle, le 13 juillet 2023

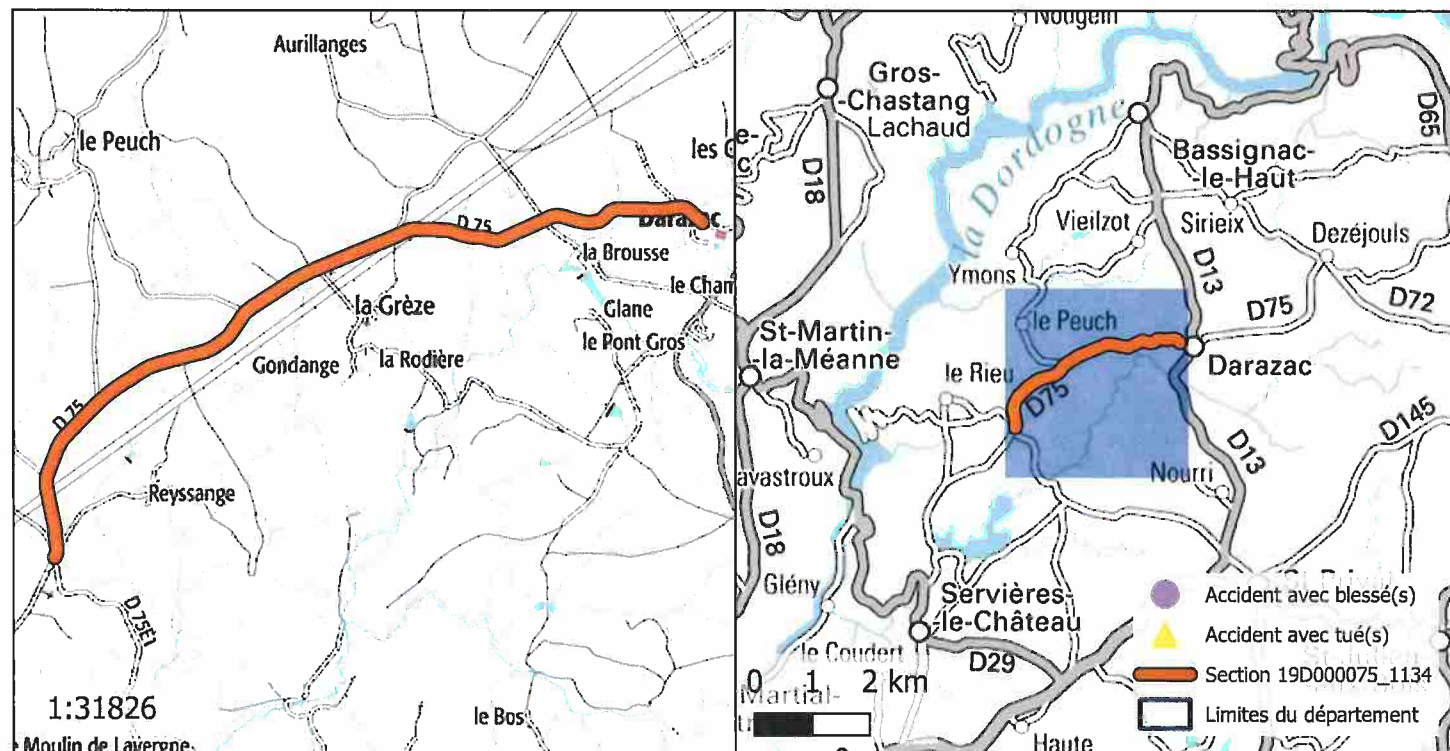

Pascal COSTE,
Président du Conseil Départemental

voies et délais de recours : Le présent arrêté peut faire l'objet d'un recours en annulation introduit devant le Tribunal administratif de Limoges, dans le délai de deux mois à compter de sa publication, au moyen de l'application Télérecours citoyens, accessible sur le site www.telerecours.fr ou par courrier à l'adresse suivante, 2 Cours Bugeaud, 87000 LIMOGES.

DÉROGATION AUX 80 KM/H ÉTUDE D'ACCIDENTALITÉ SECTION 19D000075_1134

CARACTÉRISTIQUES :

ROUTE : D75
 PR+ABSCISSE DEBUT : 13+313
 PR+ABSCISSE FIN : 17+450
 LONGUEUR : 3715 m
 COMMUNE(S) : Servières-le-Château, Darazac
 CODE(S) INSEE : 19258, 19069



ACCIDENTALITÉ SUR LA PÉRIODE 2014-2018 (SOURCE BAAC) :

Index	PR	Abscisse	Date Heure	Commune	DCD	Blessés
-------	----	----------	------------	---------	-----	---------

OBSERVATIONS :

Pas d'accidentalité répétitive constatée sur la section durant la période observée.

DIRECTION DES ROUTES

A R R Ê T É 19D000075_1248

Portant réglementation permanente de la circulation
sur la Route Départementale 75 hors agglomération
sur le territoire de la commune de Servières-le-Château

LE PRÉSIDENT

VU la loi n° 82.213 du 2 mars 1982, modifiée, relative aux droits et libertés des Communes, des Départements et des Régions,

VU la loi n° 83.8 du 7 janvier 1983, modifiée, relative à la répartition des compétences entre les Communes, les Départements, les Régions et l'État,

VU le Code Général des Collectivités Territoriales (CGCT) et notamment l'article L. 3221-4-1,

VU le Code de la Route et notamment les articles R.411-1 à R.411-9, R.411-25 à R.411-28, R.413-1 à R.413-16, et 413-17-II,

VU l'arrêté interministériel du 24 novembre 1967, modifié, relatif à la signalisation des routes et autoroutes,

VU l'instruction interministérielle sur la signalisation routière (livre 1 – 4^{ème} Partie – Signalisation de prescription) approuvée par l'arrêté interministériel du 7 juin 1977, modifié,

VU la Loi d'Orientation des Mobilités n°2019-1428 du 24 décembre 2019, et notamment son article 36,

VU le Code de la Voirie Routière (et notamment son article L131-3),

VU le décret n° 2018-487 du 15 juin 2018,

VU l'étude d'accidentalité réalisée sur le réseau routier départemental de la Corrèze, et en particulier son extrait relatif à la section 19D000075_1248 annexé au présent arrêté,

VU l'avis favorable unanime du Conseil Départemental de la Corrèze en date du 5 juillet 2019,

VU l'avis favorable de la Commission Départementale de Sécurité Routière qui s'est réunie le 27 janvier 2020,

CONSIDERANT qu'en application des dispositions de l'article L.3221-4-1 du CGCT susvisé, le Président du Conseil Départemental peut fixer, pour les sections de routes hors agglomération relevant de sa compétence et ne comportant pas au moins deux voies affectées à un même sens de circulation, une vitesse maximale autorisée supérieure de 10 km/h à celle prévue par le Code de la route ;

CONSIDERANT qu'il ressort de l'extrait de l'étude d'accidentalité ci-annexé, spécialement conduite sur la section de voirie routière départementale n°75, objet du présent arrêté, implantée sur le territoire de la commune de Servières-le-Château entre les PR 17+450 et 20+952, qu'aucun accident n'a été enregistré au fichier d'accidentologie des accidents corporels sur la période de référence de cinq ans ;

CONSIDERANT que cette densité d'accidentalité nulle constatée au cours de ces cinq années, très majoritairement placées sous l'empire d'une vitesse maximale autorisée à 90km/h, témoigne de l'absence totale d'impact en matière de sécurité routière qui s'attache au relèvement de la vitesse maximale autorisée de 10 km/h sur la section en cause ;

CONSIDERANT également que l'augmentation de la vitesse maximale autorisée sur cette section ne présente pas de risque d'aggravation de l'accidentalité et aurait un effet neutre en matière de causalité des accidents eu égard notamment aux caractéristiques géométriques adaptées de l'axe concerné ;

CONSIDERANT que la généralisation du 80 km/h a au contraire pour conséquence d'augmenter les files d'accumulation de véhicules légers et de poids lourds nuisant à la sécurité et générant la prise de risque lors des dépassements ;

CONSIDERANT en tout état de cause que l'analyse de l'étude d'accidentalité dans sa globalité ne permet pas de mettre en évidence des zones d'accumulation d'accidents mortels mais qu'au contraire cette accidentologie est diffuse sur l'ensemble du réseau ;

CONSIDERANT par ailleurs que le Département a réalisé au cours des dernières années d'importantes opérations d'investissement ou actions tendant à supprimer les principales zones accidentogènes et qu'il mène au quotidien une surveillance de son réseau afin d'être réactif face à tout nouveau danger potentiel ;

CONSIDERANT le souci de la collectivité de mettre en cohérence les limitations de vitesse sur le réseau routier départemental en retrouvant un pas de 20 km/h entre les différentes zones traversées et ainsi, améliorer la lisibilité de la réglementation applicable et renforcer l'acceptation et l'observation des limitations en place ;

CONSIDERANT enfin qu'il s'infère de tout ce qui précède que la section de voirie routière départementale objet du présent arrêté ne présente pas d'incompatibilité en terme de sécurité routière avec une vitesse maximale autorisée relevée à 90 km/h en dehors des agglomérations et secteurs traversés justifiant, le cas échéant, une adaptation localisée de limitation de vitesse ;

ARRÊTE

Article 1^{er} : La vitesse maximale autorisée est relevée à 90 km/h sur la RD 75 entre les PR 17+450 et 20+952.


Article 2 : Cette réglementation, applicable sur le réseau routier départemental, en dehors des agglomérations et des zones soumises à une réglementation locale plus contraignante, entre en vigueur à compter de la date de la publication du présent arrêté et de la mise en place de la signalisation réglementaire par les Services Techniques du Département.

Article 3 : Le présent arrêté est affiché dans la commune de Servières-le-Château.
Copie en est adressée aux Maires des communes concernées.

Article 4 : Copie du présent arrêté est adressée :

- à Monsieur le Préfet de la Corrèze ;
 - au Colonel commandant le Groupement de Gendarmerie Départementale de la Corrèze,
- chargés avec le Président du Conseil Départemental et chacun en ce qui le concerne, d'en assurer l'exécution.

Tulle, le 13 juillet 2023

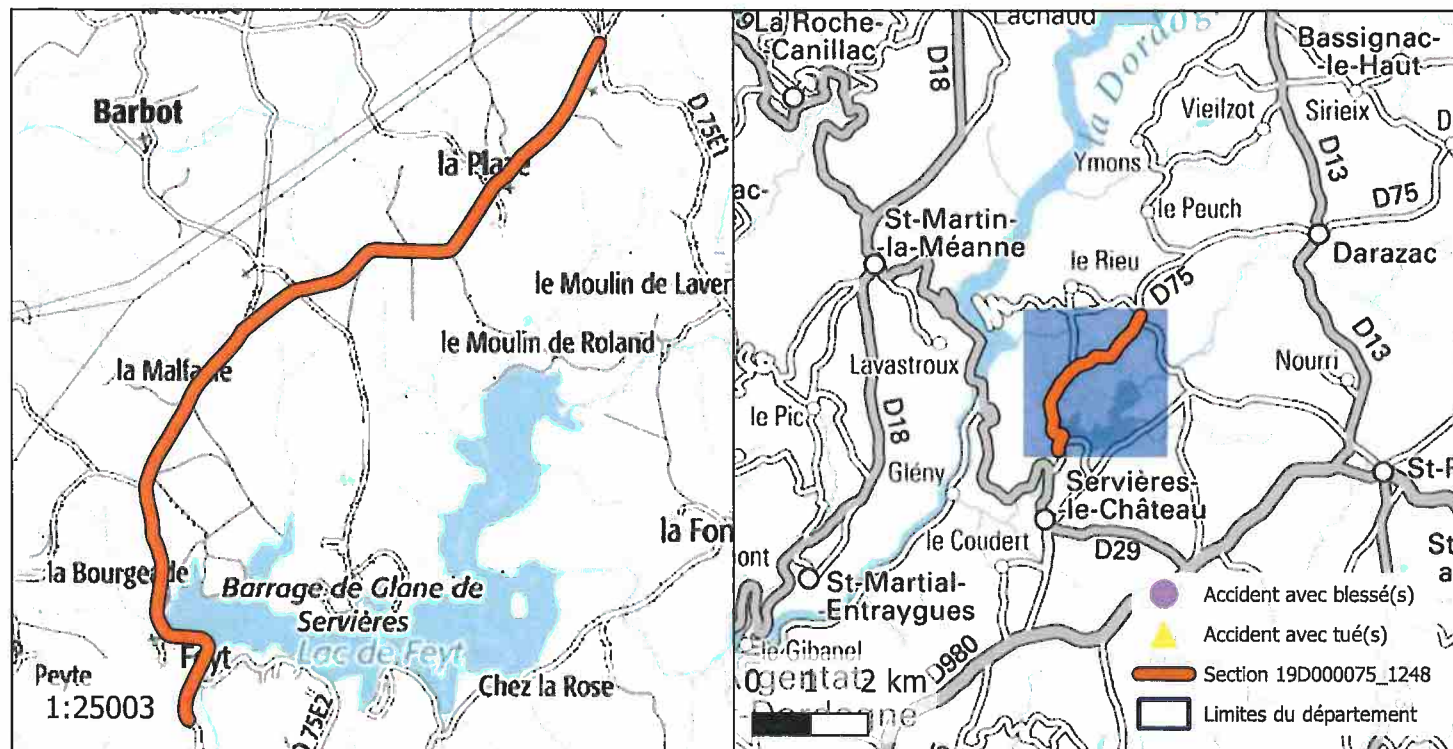

Pascal COSTÉ,
Président du Conseil Départemental

voies et délais de recours : Le présent arrêté peut faire l'objet d'un recours en annulation introduit devant le Tribunal administratif de Limoges, dans le délai de deux mois à compter de sa publication, au moyen de l'application Télérecours citoyens, accessible sur le site www.telerecours.fr ou par courrier à l'adresse suivante, 2 Cours Bugeaud, 87000 LIMOGES.

DÉROGATION AUX 80 KM/H ÉTUDE D'ACCIDENTALITÉ SECTION 19D000075_1248

CARACTÉRISTIQUES :

ROUTE : D75
 PR+ABSCISSE DEBUT : 17+450
 PR+ABSCISSE FIN : 20+952
 LONGUEUR : 3289 m
 COMMUNE(S) : Servières-le-Château
 CODE(S) INSEE : 19258



ACCIDENTALITÉ SUR LA PÉRIODE 2014-2018 (SOURCE BAAC) :

Index	PR	Abscisse	Date Heure	Commune	DCD	Blessés
-------	----	----------	------------	---------	-----	---------

OBSERVATIONS :

Pas d'accidentalité répétitive constatée sur la section durant la période observée.

DIRECTION DES ROUTES

A R R Ê T É 19D000075_1322

Portant réglementation permanente de la circulation
sur la Route Départementale 75 hors agglomération
sur le territoire de la commune de Servières-le-Château

LE PRÉSIDENT

VU la loi n° 82.213 du 2 mars 1982, modifiée, relative aux droits et libertés des Communes, des Départements et des Régions,

VU la loi n° 83.8 du 7 janvier 1983, modifiée, relative à la répartition des compétences entre les Communes, les Départements, les Régions et l'État,

VU le Code Général des Collectivités Territoriales (CGCT) et notamment l'article L. 3221-4-1,

VU le Code de la Route et notamment les articles R.411-1 à R.411-9, R.411-25 à R.411-28, R.413-1 à R.413-16, et 413-17-II,

VU l'arrêté interministériel du 24 novembre 1967, modifié, relatif à la signalisation des routes et autoroutes,

VU l'instruction interministérielle sur la signalisation routière (Livre 1 – 4^{ème} Partie – Signalisation de prescription) approuvée par l'arrêté interministériel du 7 juin 1977, modifié,

VU la Loi d'Orientation des Mobilités n°2019-1428 du 24 décembre 2019, et notamment son article 36,

VU le Code de la Voirie Routière (et notamment son article L131-3),

VU le décret n° 2018-487 du 15 juin 2018,

VU l'étude d'accidentalité réalisée sur le réseau routier départemental de la Corrèze, et en particulier son extrait relatif à la section 19D000075_1322 annexé au présent arrêté,

VU l'avis favorable unanime du Conseil Départemental de la Corrèze en date du 5 juillet 2019,

VU l'avis favorable de la Commission Départementale de Sécurité Routière qui s'est réunie le 27 janvier 2020,

CONSIDERANT qu'en application des dispositions de l'article L.3221-4-1 du CGCT susvisé, le Président du Conseil Départemental peut fixer, pour les sections de routes hors agglomération relevant de sa compétence et ne comportant pas au moins deux voies affectées à un même sens de circulation, une vitesse maximale autorisée supérieure de 10 km/h à celle prévue par le Code de la route ;

CONSIDERANT qu'il ressort de l'extrait de l'étude d'accidentalité ci-annexé, spécialement conduite sur la section de voirie routière départementale n°75, objet du présent arrêté, implantée sur le territoire de la commune de Servières-le-Château entre les PR 20+952 et 21+557, qu'aucun accident n'a été enregistré au fichier d'accidentologie des accidents corporels sur la période de référence de cinq ans ;

CONSIDERANT que cette densité d'accidentalité nulle constatée au cours de ces cinq années, très majoritairement placées sous l'empire d'une vitesse maximale autorisée à 90km/h, témoigne de l'absence totale d'impact en matière de sécurité routière qui s'attache au relèvement de la vitesse maximale autorisée de 10 km/h sur la section en cause ;

CONSIDERANT également que l'augmentation de la vitesse maximale autorisée sur cette section ne présente pas de risque d'aggravation de l'accidentalité et aurait un effet neutre en matière de causalité des accidents eu égard notamment aux caractéristiques géométriques adaptées de l'axe concerné ;

CONSIDERANT que la généralisation du 80 km/h a au contraire pour conséquence d'augmenter les files d'accumulation de véhicules légers et de poids lourds nuisant à la sécurité et générant la prise de risque lors des dépassements ;

CONSIDERANT en tout état de cause que l'analyse de l'étude d'accidentalité dans sa globalité ne permet pas de mettre en évidence des zones d'accumulation d'accidents mortels mais qu'au contraire cette accidentologie est diffuse sur l'ensemble du réseau ;

CONSIDERANT par ailleurs que le Département a réalisé au cours des dernières années d'importantes opérations d'investissement ou actions tendant à supprimer les principales zones accidentogènes et qu'il mène au quotidien une surveillance de son réseau afin d'être réactif face à tout nouveau danger potentiel ;

CONSIDERANT le souci de la collectivité de mettre en cohérence les limitations de vitesse sur le réseau routier départemental en retrouvant un pas de 20 km/h entre les différentes zones traversées et ainsi, améliorer la lisibilité de la réglementation applicable et renforcer l'acceptation et l'observation des limitations en place ;

CONSIDERANT enfin qu'il s'infère de tout ce qui précède que la section de voirie routière départementale objet du présent arrêté ne présente pas d'incompatibilité en terme de sécurité routière avec une vitesse maximale autorisée relevée à 90 km/h en dehors des agglomérations et secteurs traversés justifiant, le cas échéant, une adaptation localisée de limitation de vitesse ;

ARRÊTE

Article 1er : La vitesse maximale autorisée est relevée à 90 km/h sur la RD 75 entre les PR 20+952 et 21+557.


Article 2 : Cette réglementation, applicable sur le réseau routier départemental, en dehors des agglomérations et des zones soumises à une réglementation locale plus contraignante, entre en vigueur à compter de la date de la publication du présent arrêté et de la mise en place de la signalisation réglementaire par les Services Techniques du Département.

Article 3 : Le présent arrêté est affiché dans la commune de Servières-le-Château.
Copie en est adressée aux Maires des communes concernées.

Article 4 : Copie du présent arrêté est adressée :

- à Monsieur le Préfet de la Corrèze ;
 - au Colonel commandant le Groupement de Gendarmerie Départementale de la Corrèze,
- chargés avec le Président du Conseil Départemental et chacun en ce qui le concerne, d'en assurer l'exécution.

Tulle, le 13 juillet 2023

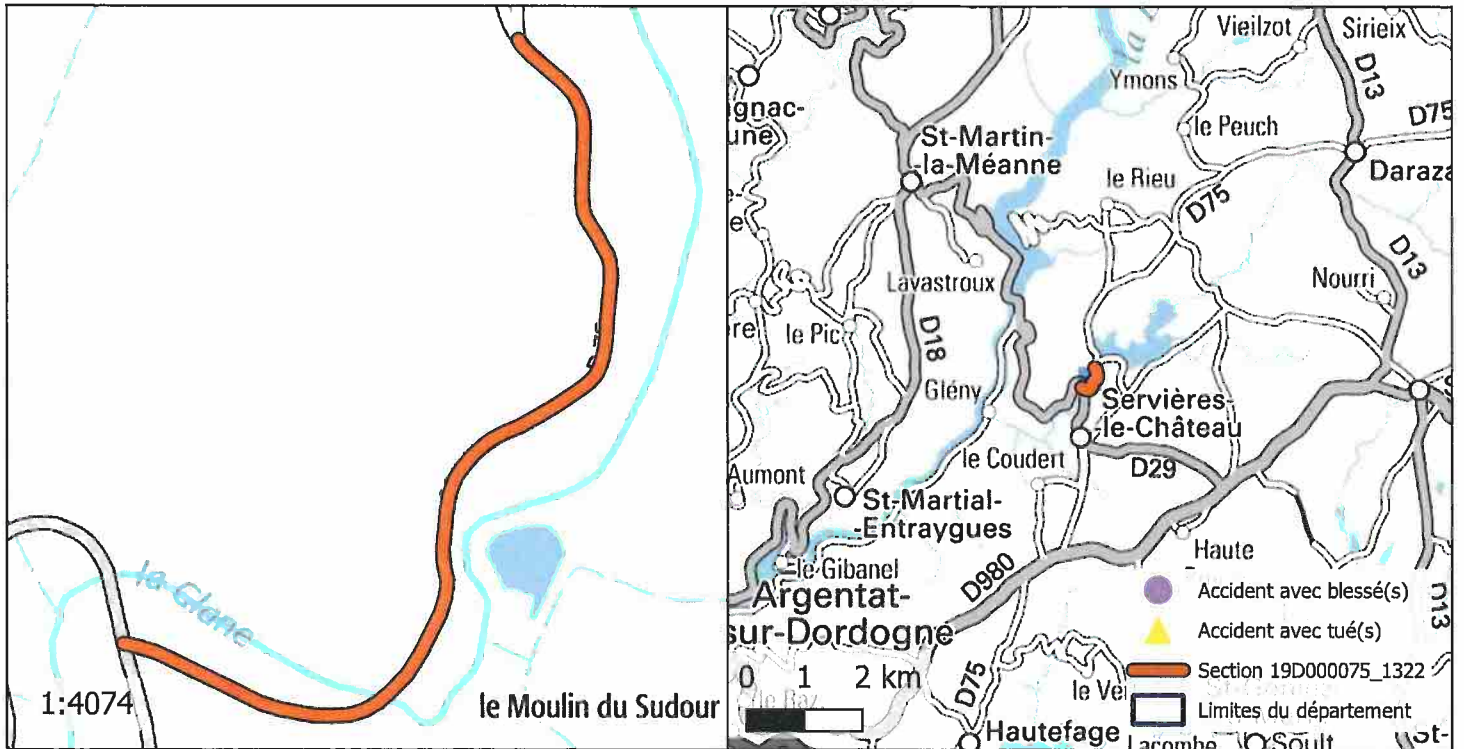

Pascal COSTE,
Président du Conseil Départemental

voies et délais de recours : Le présent arrêté peut faire l'objet d'un recours en annulation introduit devant le Tribunal administratif de Limoges, dans le délai de deux mois à compter de sa publication, au moyen de l'application Télérecours citoyens, accessible sur le site www.telerecours.fr ou par courrier à l'adresse suivante, 2 Cours Bugeaud, 87000 LIMOGES.

DÉROGATION AUX 80 KM/H ÉTUDE D'ACCIDENTALITÉ SECTION 19D000075_1322

CARACTÉRISTIQUES :

ROUTE : D75
 PR+ABSCISSE DEBUT : 20+952
 PR+ABSCISSE FIN : 21+557
 LONGUEUR : 599 m
 COMMUNE(S) : Servières-le-Château
 CODE(S) INSEE : 19258



ACCIDENTALITÉ SUR LA PÉRIODE 2014-2018 (SOURCE BAAC) :

Index	PR	Abscisse	Date Heure	Commune	DCD	Blessés
-------	----	----------	------------	---------	-----	---------

OBSERVATIONS :

Pas d'accidentalité répétitive constatée sur la section durant la période observée.

DIRECTION DES ROUTES

A R R Ê T É 19D000075_1336

Portant réglementation permanente de la circulation
sur la Route Départementale 75 hors agglomération
sur le territoire de la commune de Servières-le-Château

LE PRÉSIDENT

VU la loi n° 82.213 du 2 mars 1982, modifiée, relative aux droits et libertés des Communes, des Départements et des Régions,

VU la loi n° 83.8 du 7 janvier 1983, modifiée, relative à la répartition des compétences entre les Communes, les Départements, les Régions et l'État,

VU le Code Général des Collectivités Territoriales (CGCT) et notamment l'article L. 3221-4-1,

VU le Code de la Route et notamment les articles R.411-1 à R.411-9, R.411-25 à R.411-28, R.413-1 à R.413-16, et 413-17-II,

VU l'arrêté interministériel du 24 novembre 1967, modifié, relatif à la signalisation des routes et autoroutes,

VU l'instruction interministérielle sur la signalisation routière (Livre 1 – 4^{ème} Partie – Signalisation de prescription) approuvée par l'arrêté interministériel du 7 juin 1977, modifié,

VU la Loi d'Orientation des Mobilités n°2019-1428 du 24 décembre 2019, et notamment son article 36,

VU le Code de la Voirie Routière (et notamment son article L131-3),

VU le décret n° 2018-487 du 15 juin 2018,

VU l'étude d'accidentalité réalisée sur le réseau routier départemental de la Corrèze, et en particulier son extrait relatif à la section 19D000075_1336 annexé au présent arrêté,

VU l'avis favorable unanime du Conseil Départemental de la Corrèze en date du 5 juillet 2019,

VU l'avis favorable de la Commission Départementale de Sécurité Routière qui s'est réunie le 27 janvier 2020,

CONSIDERANT qu'en application des dispositions de l'article L.3221-4-1 du CGCT susvisé, le Président du Conseil Départemental peut fixer, pour les sections de routes hors agglomération relevant de sa compétence et ne comportant pas au moins deux voies affectées à un même sens de circulation, une vitesse maximale autorisée supérieure de 10 km/h à celle prévue par le Code de la route ;

CONSIDERANT qu'il ressort de l'extrait de l'étude d'accidentalité ci-annexé, spécialement conduite sur la section de voirie routière départementale n°75, objet du présent arrêté, implantée sur le territoire de la commune de Servières-le-Château entre les PR 21+557 et 22+181, qu'aucun accident n'a été enregistré au fichier d'accidentologie des accidents corporels sur la période de référence de cinq ans ;

CONSIDERANT que cette densité d'accidentalité nulle constatée au cours de ces cinq années, très majoritairement placées sous l'empire d'une vitesse maximale autorisée à 90km/h, témoigne de l'absence totale d'impact en matière de sécurité routière qui s'attache au relèvement de la vitesse maximale autorisée de 10 km/h sur la section en cause ;

CONSIDERANT également que l'augmentation de la vitesse maximale autorisée sur cette section ne présente pas de risque d'aggravation de l'accidentalité et aurait un effet neutre en matière de causalité des accidents eu égard notamment aux caractéristiques géométriques adaptées de l'axe concerné ;

CONSIDERANT que la généralisation du 80 km/h a au contraire pour conséquence d'augmenter les files d'accumulation de véhicules légers et de poids lourds nuisant à la sécurité et générant la prise de risque lors des dépassements ;

CONSIDERANT en tout état de cause que l'analyse de l'étude d'accidentalité dans sa globalité ne permet pas de mettre en évidence des zones d'accumulation d'accidents mortels mais qu'au contraire cette accidentologie est diffuse sur l'ensemble du réseau ;

CONSIDERANT par ailleurs que le Département a réalisé au cours des dernières années d'importantes opérations d'investissement ou actions tendant à supprimer les principales zones accidentogènes et qu'il mène au quotidien une surveillance de son réseau afin d'être réactif face à tout nouveau danger potentiel ;

CONSIDERANT le souci de la collectivité de mettre en cohérence les limitations de vitesse sur le réseau routier départemental en retrouvant un pas de 20 km/h entre les différentes zones traversées et ainsi, améliorer la lisibilité de la réglementation applicable et renforcer l'acceptation et l'observation des limitations en place ;

CONSIDERANT enfin qu'il s'infère de tout ce qui précède que la section de voirie routière départementale objet du présent arrêté ne présente pas d'incompatibilité en terme de sécurité routière avec une vitesse maximale autorisée relevée à 90 km/h en dehors des agglomérations et secteurs traversés justifiant, le cas échéant, une adaptation localisée de limitation de vitesse ;

ARRÊTE

Article 1er : La vitesse maximale autorisée est relevée à 90 km/h sur la RD 75 entre les PR 21+557 et 22+181.

Article 2 : Cette réglementation, applicable sur le réseau routier départemental, en dehors des agglomérations et des zones soumises à une réglementation locale plus contraignante, entre en vigueur à compter de la date de la publication du présent arrêté et de la mise en place de la signalisation réglementaire par les Services Techniques du Département.

Article 3 : Le présent arrêté est affiché dans la commune de Servières-le-Château.
Copie en est adressée aux Maires des communes concernées.

Article 4 : Copie du présent arrêté est adressée :

- à Monsieur le Préfet de la Corrèze ;
 - au Colonel commandant le Groupement de Gendarmerie Départementale de la Corrèze,
- chargés avec le Président du Conseil Départemental et chacun en ce qui le concerne, d'en assurer l'exécution.

Tulle, le 13 juillet 2023

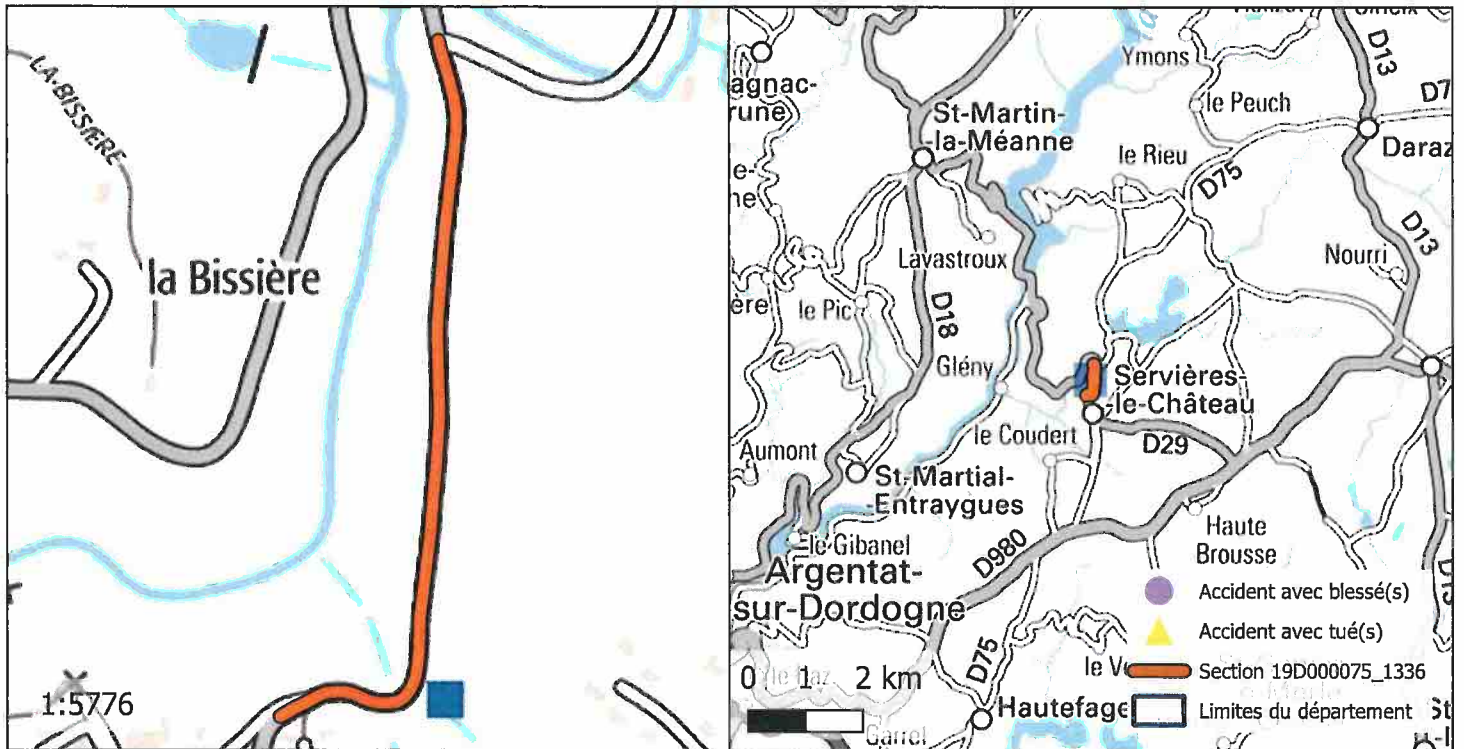

Pascal COSTE,
Président du Conseil Départemental

voies et délais de recours : Le présent arrêté peut faire l'objet d'un recours en annulation introduit devant le Tribunal administratif de Limoges, dans le délai de deux mois à compter de sa publication, au moyen de l'application Télérecours citoyens, accessible sur le site www.telerecours.fr ou par courrier à l'adresse suivante, 2 Cours Bugeaud, 87000 LIMOGES.

DÉROGATION AUX 80 KM/H ÉTUDE D'ACCIDENTALITÉ SECTION 19D000075_1336

CARACTÉRISTIQUES :

ROUTE : D75
 PR+ABSCISSE DEBUT : 21+557
 PR+ABSCISSE FIN : 22+181
 LONGUEUR : 636 m
 COMMUNE(S) : Servières-le-Château
 CODE(S) INSEE : 19258



ACCIDENTALITÉ SUR LA PÉRIODE 2014-2018 (SOURCE BAAC) :

Index	PR	Abscisse	Date Heure	Commune	DCD	Blessés
-------	----	----------	------------	---------	-----	---------

OBSERVATIONS :

Pas d'accidentalité répétitive constatée sur la section durant la période observée.

DIRECTION DES ROUTES

A R R Ê T É 19D000075_1862

Portant réglementation permanente de la circulation
sur la Route Départementale 75 hors agglomération
sur le territoire de la commune de Servières-le-Château

LE PRÉSIDENT

VU la loi n° 82.213 du 2 mars 1982, modifiée, relative aux droits et libertés des Communes, des Départements et des Régions,

VU la loi n° 83.8 du 7 janvier 1983, modifiée, relative à la répartition des compétences entre les Communes, les Départements, les Régions et l'État,

VU le Code Général des Collectivités Territoriales (CGCT) et notamment l'article L. 3221-4-1,

VU le Code de la Route et notamment les articles R.411-1 à R.411-9, R.411-25 à R.411-28, R.413-1 à R.413-16, et 413-17-II,

VU l'arrêté interministériel du 24 novembre 1967, modifié, relatif à la signalisation des routes et autoroutes,

VU l'instruction interministérielle sur la signalisation routière (Livre 1 – 4^{ème} Partie – Signalisation de prescription) approuvée par l'arrêté interministériel du 7 juin 1977, modifié,

VU la Loi d'Orientation des Mobilités n°2019-1428 du 24 décembre 2019, et notamment son article 36,

VU le Code de la Voirie Routière (et notamment son article L131-3),

VU le décret n° 2018-487 du 15 juin 2018,

VU l'étude d'accidentalité réalisée sur le réseau routier départemental de la Corrèze, et en particulier son extrait relatif à la section 19D000075_1862 annexé au présent arrêté,

VU l'avis favorable unanime du Conseil Départemental de la Corrèze en date du 5 juillet 2019,

VU l'avis favorable de la Commission Départementale de Sécurité Routière qui s'est réunie le 27 janvier 2020,

CONSIDERANT qu'en application des dispositions de l'article L.3221-4-1 du CGCT susvisé, le Président du Conseil Départemental peut fixer, pour les sections de routes hors agglomération relevant de sa compétence et ne comportant pas au moins deux voies affectées à un même sens de circulation, une vitesse maximale autorisée supérieure de 10 km/h à celle prévue par le Code de la route ;

CONSIDERANT qu'il ressort de l'extrait de l'étude d'accidentalité ci-annexé, spécialement conduite sur la section de voirie routière départementale n°75, objet du présent arrêté, implantée sur le territoire de la commune de Servières-le-Château entre les PR 23+372 et 23+419, qu'aucun accident n'a été enregistré au fichier d'accidentologie des accidents corporels sur la période de référence de cinq ans ;

CONSIDERANT que cette densité d'accidentalité nulle constatée au cours de ces cinq années, très majoritairement placées sous l'empire d'une vitesse maximale autorisée à 90km/h, témoigne de l'absence totale d'impact en matière de sécurité routière qui s'attache au relèvement de la vitesse maximale autorisée de 10 km/h sur la section en cause ;

CONSIDERANT également que l'augmentation de la vitesse maximale autorisée sur cette section ne présente pas de risque d'aggravation de l'accidentalité et aurait un effet neutre en matière de causalité des accidents eu égard notamment aux caractéristiques géométriques adaptées de l'axe concerné ;

CONSIDERANT que la généralisation du 80 km/h a au contraire pour conséquence d'augmenter les files d'accumulation de véhicules légers et de poids lourds nuisant à la sécurité et générant la prise de risque lors des dépassements ;

CONSIDERANT en tout état de cause que l'analyse de l'étude d'accidentalité dans sa globalité ne permet pas de mettre en évidence des zones d'accumulation d'accidents mortels mais qu'au contraire cette accidentologie est diffuse sur l'ensemble du réseau ;

CONSIDERANT par ailleurs que le Département a réalisé au cours des dernières années d'importantes opérations d'investissement ou actions tendant à supprimer les principales zones accidentogènes et qu'il mène au quotidien une surveillance de son réseau afin d'être réactif face à tout nouveau danger potentiel ;

CONSIDERANT le souci de la collectivité de mettre en cohérence les limitations de vitesse sur le réseau routier départemental en retrouvant un pas de 20 km/h entre les différentes zones traversées et ainsi, améliorer la lisibilité de la réglementation applicable et renforcer l'acceptation et l'observation des limitations en place ;

CONSIDERANT enfin qu'il s'infère de tout ce qui précède que la section de voirie routière départementale objet du présent arrêté ne présente pas d'incompatibilité en terme de sécurité routière avec une vitesse maximale autorisée relevée à 90 km/h en dehors des agglomérations et secteurs traversés justifiant, le cas échéant, une adaptation localisée de limitation de vitesse ;

ARRÊTE

Article 1^{er} : La vitesse maximale autorisée est relevée à 90 km/h sur la RD 75 entre les PR 23+372 et 23+419.

Article 2 : Cette réglementation, applicable sur le réseau routier départemental, en dehors des agglomérations et des zones soumises à une réglementation locale plus contraignante, entre en vigueur à compter de la date de la publication du présent arrêté et de la mise en place de la signalisation réglementaire par les Services Techniques du Département.

Article 3 : Le présent arrêté est affiché dans la commune de Servières-le-Château.
Copie en est adressée aux Maires des communes concernées.

Article 4 : Copie du présent arrêté est adressée :

- à Monsieur le Préfet de la Corrèze ;
 - au Colonel commandant le Groupement de Gendarmerie Départementale de la Corrèze,
- chargés avec le Président du Conseil Départemental et chacun en ce qui le concerne, d'en assurer l'exécution.

Tulle, le 13 juillet 2023

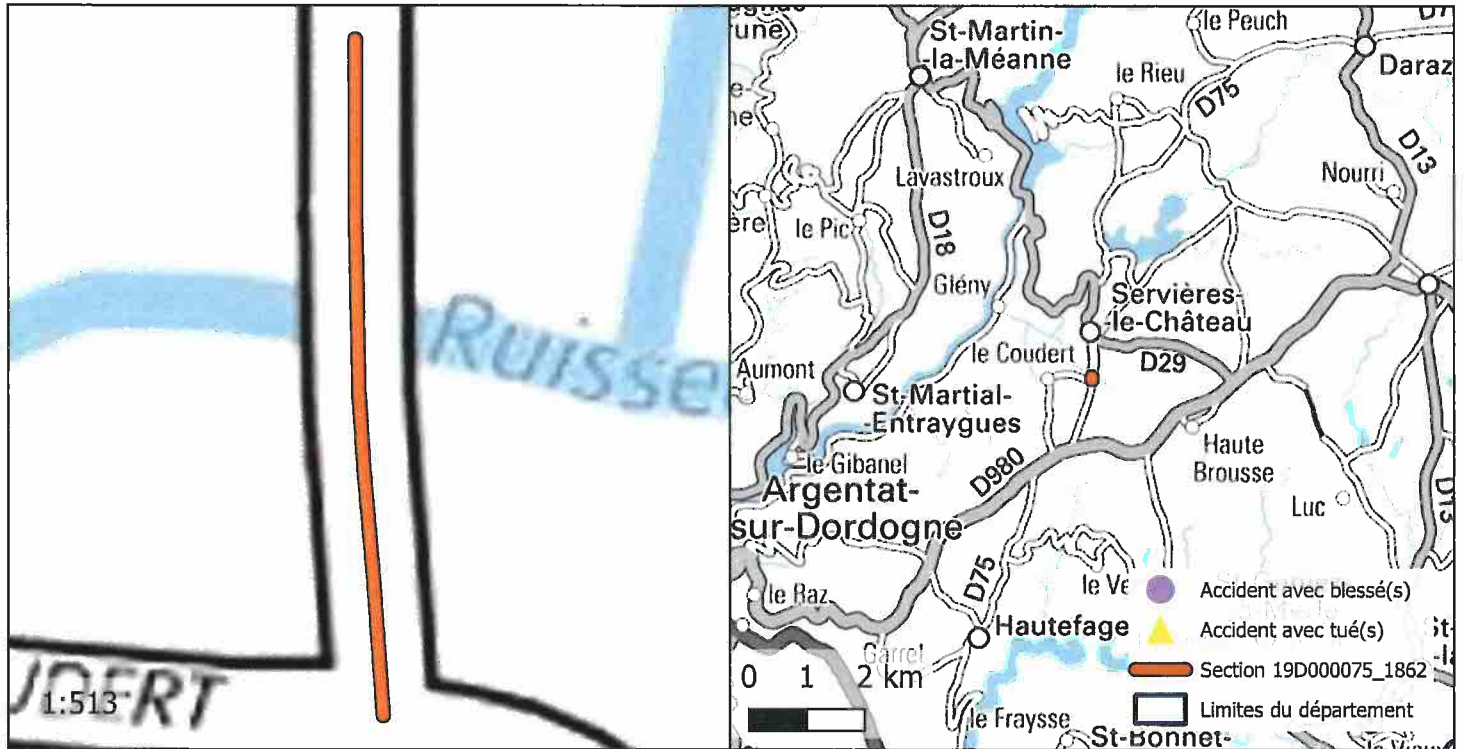

Pascal COSTE,
Président du Conseil Départemental

voies et délais de recours : Le présent arrêté peut faire l'objet d'un recours en annulation introduit devant le Tribunal administratif de Limoges, dans le délai de deux mois à compter de sa publication, au moyen de l'application Télérecours citoyens, accessible sur le site www.telerecours.fr ou par courrier à l'adresse suivante, 2 Cours Bugeaud, 87000 LIMOGES.

DÉROGATION AUX 80 KM/H ÉTUDE D'ACCIDENTALITÉ SECTION 19D000075_1862

CARACTÉRISTIQUES :

ROUTE : D75
 PR+ABSCISSE DEBUT : 23+372
 PR+ABSCISSE FIN : 23+419
 LONGUEUR : 48 m
 COMMUNE(S) : Servières-le-Château
 CODE(S) INSEE : 19258



ACCIDENTALITÉ SUR LA PÉRIODE 2014-2018 (SOURCE BAAC) :

Index	PR	Abscisse	Date Heure	Commune	DCD	Blessés
-------	----	----------	------------	---------	-----	---------

OBSERVATIONS :

Pas d'accidentalité répétitive constatée sur la section durant la période observée.

DIRECTION DES ROUTES

A R R Ê T É 19D000075_1367

Portant réglementation permanente de la circulation
sur la Route Départementale 75 hors agglomération
sur le territoire de la commune de Servières-le-Château

LE PRÉSIDENT

VU la loi n° 82.213 du 2 mars 1982, modifiée, relative aux droits et libertés des Communes, des Départements et des Régions,

VU la loi n° 83.8 du 7 janvier 1983, modifiée, relative à la répartition des compétences entre les Communes, les Départements, les Régions et l'État,

VU le Code Général des Collectivités Territoriales (CGCT) et notamment l'article L. 3221-4-1,

VU le Code de la Route et notamment les articles R.411-1 à R.411-9, R.411-25 à R.411-28, R.413-1 à R.413-16, et 413-17-II,

VU l'arrêté interministériel du 24 novembre 1967, modifié, relatif à la signalisation des routes et autoroutes,

VU l'instruction interministérielle sur la signalisation routière (Livre 1 – 4^{ème} Partie – Signalisation de prescription) approuvée par l'arrêté interministériel du 7 juin 1977, modifié,

VU la Loi d'Orientation des Mobilités n°2019-1428 du 24 décembre 2019, et notamment son article 36,

VU le Code de la Voirie Routière (et notamment son article L131-3),

VU le décret n° 2018-487 du 15 juin 2018,

VU l'étude d'accidentalité réalisée sur le réseau routier départemental de la Corrèze, et en particulier son extrait relatif à la section 19D000075_1367 annexé au présent arrêté,

VU l'avis favorable unanime du Conseil Départemental de la Corrèze en date du 5 juillet 2019,

VU l'avis favorable de la Commission Départementale de Sécurité Routière qui s'est réunie le 27 janvier 2020,

CONSIDERANT qu'en application des dispositions de l'article L.3221-4-1 du CGCT susvisé, le Président du Conseil Départemental peut fixer, pour les sections de routes hors agglomération relevant de sa compétence et ne comportant pas au moins deux voies affectées à un même sens de circulation, une vitesse maximale autorisée supérieure de 10 km/h à celle prévue par le Code de la route ;

CONSIDERANT qu'il ressort de l'extrait de l'étude d'accidentalité ci-annexé, spécialement conduite sur la section de voirie routière départementale n°75, objet du présent arrêté, implantée sur le territoire de la commune de Servières-le-Château entre les PR 23+419 et 25+617, qu'aucun accident n'a été enregistré au fichier d'accidentologie des accidents corporels sur la période de référence de cinq ans ;

CONSIDERANT que cette densité d'accidentalité nulle constatée au cours de ces cinq années, très majoritairement placées sous l'empire d'une vitesse maximale autorisée à 90km/h, témoigne de l'absence totale d'impact en matière de sécurité routière qui s'attache au relèvement de la vitesse maximale autorisée de 10 km/h sur la section en cause ;

CONSIDERANT également que l'augmentation de la vitesse maximale autorisée sur cette section ne présente pas de risque d'aggravation de l'accidentalité et aurait un effet neutre en matière de causalité des accidents eu égard notamment aux caractéristiques géométriques adaptées de l'axe concerné ;

CONSIDERANT que la généralisation du 80 km/h a au contraire pour conséquence d'augmenter les files d'accumulation de véhicules légers et de poids lourds nuisant à la sécurité et générant la prise de risque lors des dépassements ;

CONSIDERANT en tout état de cause que l'analyse de l'étude d'accidentalité dans sa globalité ne permet pas de mettre en évidence des zones d'accumulation d'accidents mortels mais qu'au contraire cette accidentologie est diffuse sur l'ensemble du réseau ;

CONSIDERANT par ailleurs que le Département a réalisé au cours des dernières années d'importantes opérations d'investissement ou actions tendant à supprimer les principales zones accidentogènes et qu'il mène au quotidien une surveillance de son réseau afin d'être réactif face à tout nouveau danger potentiel ;

CONSIDERANT le souci de la collectivité de mettre en cohérence les limitations de vitesse sur le réseau routier départemental en retrouvant un pas de 20 km/h entre les différentes zones traversées et ainsi, améliorer la lisibilité de la réglementation applicable et renforcer l'acceptation et l'observation des limitations en place ;

CONSIDERANT enfin qu'il s'infère de tout ce qui précède que la section de voirie routière départementale objet du présent arrêté ne présente pas d'incompatibilité en terme de sécurité routière avec une vitesse maximale autorisée relevée à 90 km/h en dehors des agglomérations et secteurs traversés justifiant, le cas échéant, une adaptation localisée de limitation de vitesse ;

ARRÊTE

Article 1er : La vitesse maximale autorisée est relevée à 90 km/h sur la RD 75 entre les PR 23+419 et 25+617.

Article 2 : Cette réglementation, applicable sur le réseau routier départemental, en dehors des agglomérations et des zones soumises à une réglementation locale plus contraignante, entre en vigueur à compter de la date de la publication du présent arrêté et de la mise en place de la signalisation réglementaire par les Services Techniques du Département.

Article 3 : Le présent arrêté est affiché dans la commune de Servières-le-Château.
Copie en est adressée aux Maires des communes concernées.

Article 4 : Copie du présent arrêté est adressée :

- à Monsieur le Préfet de la Corrèze ;
 - au Colonel commandant le Groupement de Gendarmerie Départementale de la Corrèze,
- chargés avec le Président du Conseil Départemental et chacun en ce qui le concerne, d'en assurer l'exécution.

Tulle, le 13 juillet 2023

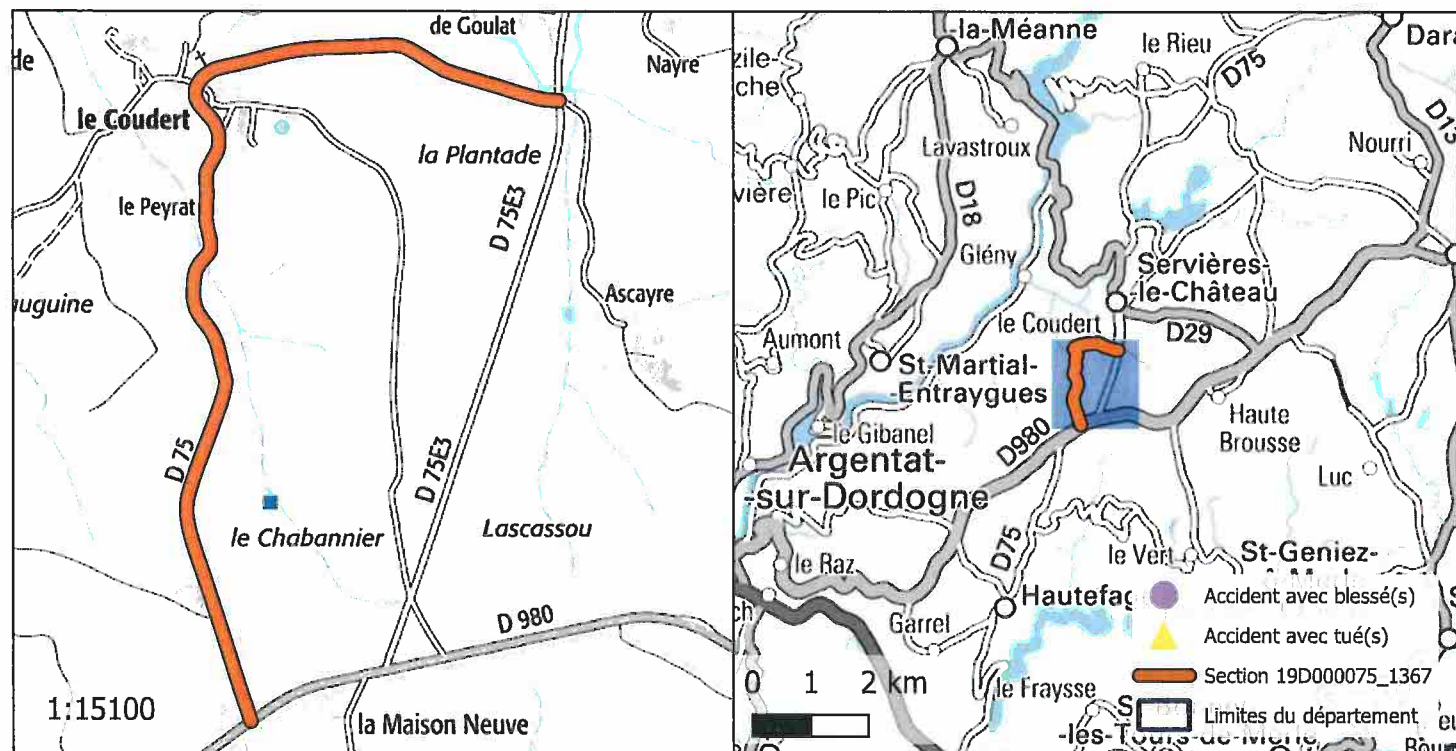

Pascal COSTE,
Président du Conseil Départemental

voies et délais de recours : Le présent arrêté peut faire l'objet d'un recours en annulation introduit devant le Tribunal administratif de Limoges, dans le délai de deux mois à compter de sa publication, au moyen de l'application Télérecours citoyens, accessible sur le site www.telerecours.fr ou par courrier à l'adresse suivante, 2 Cours Bugeaud, 87000 LIMOGES.

DÉROGATION AUX 80 KM/H ÉTUDE D'ACCIDENTALITÉ SECTION 19D000075_1367

CARACTÉRISTIQUES :

ROUTE : D75
 PR+ABSCISSE DEBUT : 23+419
 PR+ABSCISSE FIN : 25+617
 LONGUEUR : 2201 m
 COMMUNE(S) : Servières-le-Château
 CODE(S) INSEE : 19258



ACCIDENTALITÉ SUR LA PÉRIODE 2014-2018 (SOURCE BAAC) :

Index	PR	Abscisse	Date Heure	Commune	DCD	Blessés
-------	----	----------	------------	---------	-----	---------

OBSERVATIONS :

Pas d'accidentalité répétitive constatée sur la section durant la période observée.

DIRECTION DES ROUTES

A R R Ê T É 19D000075_1400

Portant réglementation permanente de la circulation
sur la Route Départementale 75 hors agglomération
sur le territoire de la commune de Hautefage

LE PRÉSIDENT

VU la loi n° 82.213 du 2 mars 1982, modifiée, relative aux droits et libertés des Communes, des Départements et des Régions,

VU la loi n° 83.8 du 7 janvier 1983, modifiée, relative à la répartition des compétences entre les Communes, les Départements, les Régions et l'État,

VU le Code Général des Collectivités Territoriales (CGCT) et notamment l'article L. 3221-4-1,

VU le Code de la Route et notamment les articles R.411-1 à R.411-9, R.411-25 à R.411-28, R.413-1 à R.413-16, et 413-17-II,

VU l'arrêté interministériel du 24 novembre 1967, modifié, relatif à la signalisation des routes et autoroutes,

VU l'instruction interministérielle sur la signalisation routière (Livre 1 – 4^{ème} Partie – Signalisation de prescription) approuvée par l'arrêté interministériel du 7 juin 1977, modifié,

VU la Loi d'Orientation des Mobilités n°2019-1428 du 24 décembre 2019, et notamment son article 36,

VU le Code de la Voirie Routière (et notamment son article L131-3),

VU le décret n° 2018-487 du 15 juin 2018,

VU l'étude d'accidentalité réalisée sur le réseau routier départemental de la Corrèze, et en particulier son extrait relatif à la section 19D000075_1400 annexé au présent arrêté,

VU l'avis favorable unanime du Conseil Départemental de la Corrèze en date du 5 juillet 2019,

VU l'avis favorable de la Commission Départementale de Sécurité Routière qui s'est réunie le 27 janvier 2020,

CONSIDERANT qu'en application des dispositions de l'article L.3221-4-1 du CGCT susvisé, le Président du Conseil Départemental peut fixer, pour les sections de routes hors agglomération relevant de sa compétence et ne comportant pas au moins deux voies affectées à un même sens de circulation, une vitesse maximale autorisée supérieure de 10 km/h à celle prévue par le Code de la route ;

CONSIDERANT qu'il ressort de l'extrait de l'étude d'accidentalité ci-annexé, spécialement conduite sur la section de voirie routière départementale n°75, objet du présent arrêté, implantée sur le territoire de la commune de Hautefage entre les PR 25+617 et 27+204, qu'aucun accident n'a été enregistré au fichier d'accidentologie des accidents corporels sur la période de référence de cinq ans ;

CONSIDERANT que cette densité d'accidentalité nulle constatée au cours de ces cinq années, très majoritairement placées sous l'empire d'une vitesse maximale autorisée à 90km/h, témoigne de l'absence totale d'impact en matière de sécurité routière qui s'attache au relèvement de la vitesse maximale autorisée de 10 km/h sur la section en cause ;

CONSIDERANT également que l'augmentation de la vitesse maximale autorisée sur cette section ne présente pas de risque d'aggravation de l'accidentalité et aurait un effet neutre en matière de causalité des accidents eu égard notamment aux caractéristiques géométriques adaptées de l'axe concerné ;

CONSIDERANT que la généralisation du 80 km/h a au contraire pour conséquence d'augmenter les files d'accumulation de véhicules légers et de poids lourds nuisant à la sécurité et générant la prise de risque lors des dépassements ;

CONSIDERANT en tout état de cause que l'analyse de l'étude d'accidentalité dans sa globalité ne permet pas de mettre en évidence des zones d'accumulation d'accidents mortels mais qu'au contraire cette accidentologie est diffuse sur l'ensemble du réseau ;

CONSIDERANT par ailleurs que le Département a réalisé au cours des dernières années d'importantes opérations d'investissement ou actions tendant à supprimer les principales zones accidentogènes et qu'il mène au quotidien une surveillance de son réseau afin d'être réactif face à tout nouveau danger potentiel ;

CONSIDERANT le souci de la collectivité de mettre en cohérence les limitations de vitesse sur le réseau routier départemental en retrouvant un pas de 20 km/h entre les différentes zones traversées et ainsi, améliorer la lisibilité de la réglementation applicable et renforcer l'acceptation et l'observation des limitations en place ;

CONSIDERANT enfin qu'il s'infère de tout ce qui précède que la section de voirie routière départementale objet du présent arrêté ne présente pas d'incompatibilité en terme de sécurité routière avec une vitesse maximale autorisée relevée à 90 km/h en dehors des agglomérations et secteurs traversés justifiant, le cas échéant, une adaptation localisée de limitation de vitesse ;

ARRÊTE

Article 1^{er} : La vitesse maximale autorisée est relevée à 90 km/h sur la RD 75 entre les PR 25+617 et 27+204.

Article 2 : Cette réglementation, applicable sur le réseau routier départemental, en dehors des agglomérations et des zones soumises à une réglementation locale plus contraignante, entre en vigueur à compter de la date de la publication du présent arrêté et de la mise en place de la signalisation réglementaire par les Services Techniques du Département.

Article 3 : Le présent arrêté est affiché dans la commune de Hautefage.
Copie en est adressée aux Maires des communes concernées.

Article 4 : Copie du présent arrêté est adressée :

- à Monsieur le Préfet de la Corrèze ;
 - au Colonel commandant le Groupement de Gendarmerie Départementale de la Corrèze,
- chargés avec le Président du Conseil Départemental et chacun en ce qui le concerne, d'en assurer l'exécution.

Tulle, le 13 juillet 2023

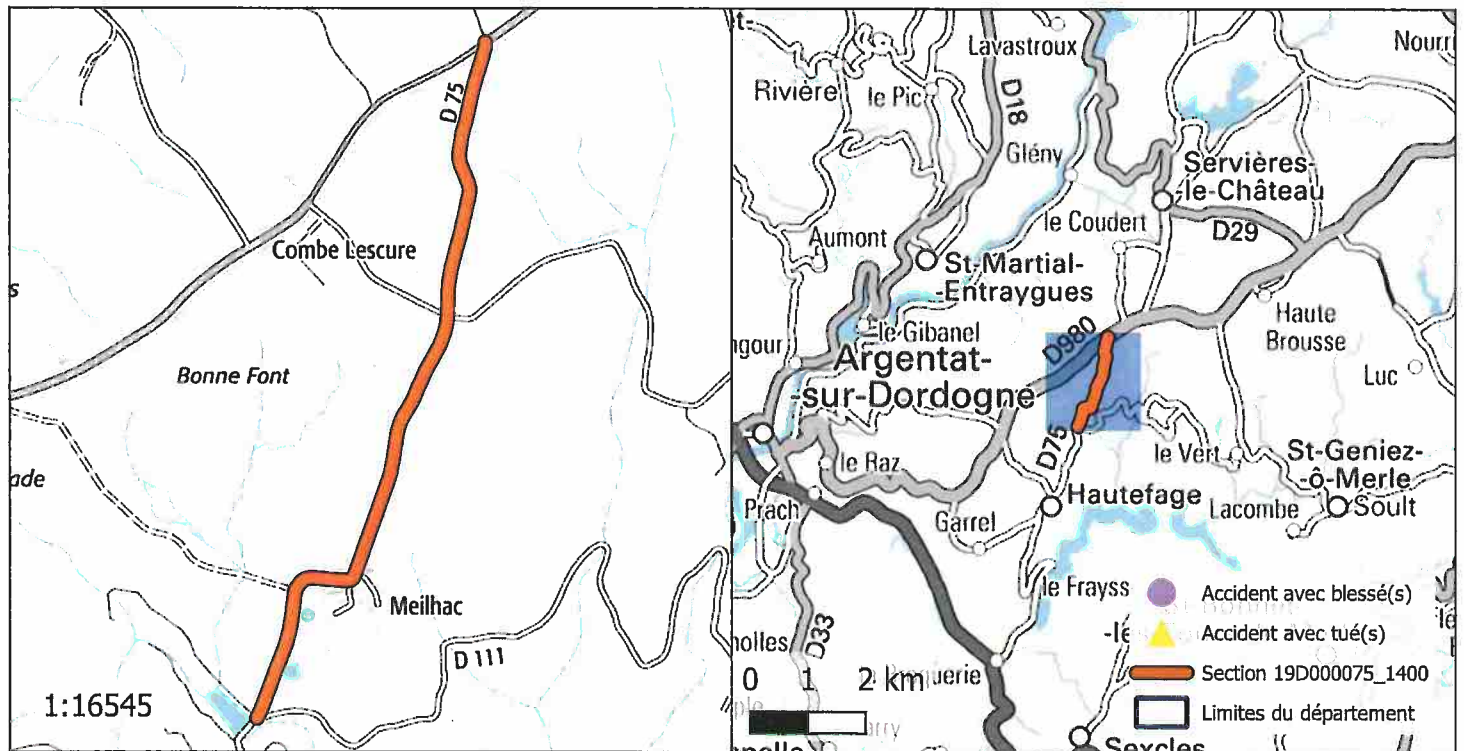

Pascal COSTE,
Président du Conseil Départemental

voies et délais de recours : Le présent arrêté peut faire l'objet d'un recours en annulation introduit devant le Tribunal administratif de Limoges, dans le délai de deux mois à compter de sa publication, au moyen de l'application Télérecours citoyens, accessible sur le site www.telerecours.fr ou par courrier à l'adresse suivante, 2 Cours Bugeaud, 87000 LIMOGES.

DÉROGATION AUX 80 KM/H ÉTUDE D'ACCIDENTALITÉ SECTION 19D000075_1400

CARACTÉRISTIQUES :

ROUTE : D75
 PR+ABSCISSE DEBUT : 25+617
 PR+ABSCISSE FIN : 27+204
 LONGUEUR : 1734 m
 COMMUNE(S) : Hautefage
 CODE(S) INSEE : 19091



ACCIDENTALITÉ SUR LA PÉRIODE 2014-2018 (SOURCE BAAC) :

Index	PR	Abscisse	Date Heure	Commune	DCD	Blessés
-------	----	----------	------------	---------	-----	---------

OBSERVATIONS :

Pas d'accidentalité répétitive constatée sur la section durant la période observée.

DIRECTION DES ROUTES

A R R Ê T É 19D000075_1430

Portant réglementation permanente de la circulation
sur la Route Départementale 75 hors agglomération
sur le territoire de la commune de Hautefage

LE PRÉSIDENT

VU la loi n° 82.213 du 2 mars 1982, modifiée, relative aux droits et libertés des Communes, des Départements et des Régions,

VU la loi n° 83.8 du 7 janvier 1983, modifiée, relative à la répartition des compétences entre les Communes, les Départements, les Régions et l'État,

VU le Code Général des Collectivités Territoriales (CGCT) et notamment l'article L. 3221-4-1,

VU le Code de la Route et notamment les articles R.411-1 à R.411-9, R.411-25 à R.411-28, R.413-1 à R.413-16, et 413-17-II,

VU l'arrêté interministériel du 24 novembre 1967, modifié, relatif à la signalisation des routes et autoroutes,

VU l'instruction interministérielle sur la signalisation routière (Livre 1 – 4^{ème} Partie – Signalisation de prescription) approuvée par l'arrêté interministériel du 7 juin 1977, modifié,

VU la Loi d'Orientation des Mobilités n°2019-1428 du 24 décembre 2019, et notamment son article 36,

VU le Code de la Voirie Routière (et notamment son article L131-3),

VU le décret n° 2018-487 du 15 juin 2018,

VU l'étude d'accidentalité réalisée sur le réseau routier départemental de la Corrèze, et en particulier son extrait relatif à la section 19D000075_1430 annexé au présent arrêté,

VU l'avis favorable unanime du Conseil Départemental de la Corrèze en date du 5 juillet 2019,

VU l'avis favorable de la Commission Départementale de Sécurité Routière qui s'est réunie le 27 janvier 2020,

CONSIDERANT qu'en application des dispositions de l'article L.3221-4-1 du CGCT susvisé, le Président du Conseil Départemental peut fixer, pour les sections de routes hors agglomération relevant de sa compétence et ne comportant pas au moins deux voies affectées à un même sens de circulation, une vitesse maximale autorisée supérieure de 10 km/h à celle prévue par le Code de la route ;

CONSIDERANT qu'il ressort de l'extrait de l'étude d'accidentalité ci-annexé, spécialement conduite sur la section de voirie routière départementale n°75, objet du présent arrêté, implantée sur le territoire de la commune de Hautefage entre les PR 27+204 et 28+749, qu'aucun accident n'a été enregistré au fichier d'accidentologie des accidents corporels sur la période de référence de cinq ans ;

CONSIDERANT que cette densité d'accidentalité nulle constatée au cours de ces cinq années, très majoritairement placées sous l'empire d'une vitesse maximale autorisée à 90km/h, témoigne de l'absence totale d'impact en matière de sécurité routière qui s'attache au relèvement de la vitesse maximale autorisée de 10 km/h sur la section en cause ;

CONSIDERANT également que l'augmentation de la vitesse maximale autorisée sur cette section ne présente pas de risque d'aggravation de l'accidentalité et aurait un effet neutre en matière de causalité des accidents eu égard notamment aux caractéristiques géométriques adaptées de l'axe concerné ;

CONSIDERANT que la généralisation du 80 km/h a au contraire pour conséquence d'augmenter les files d'accumulation de véhicules légers et de poids lourds nuisant à la sécurité et générant la prise de risque lors des dépassements ;

CONSIDERANT en tout état de cause que l'analyse de l'étude d'accidentalité dans sa globalité ne permet pas de mettre en évidence des zones d'accumulation d'accidents mortels mais qu'au contraire cette accidentologie est diffuse sur l'ensemble du réseau ;

CONSIDERANT par ailleurs que le Département a réalisé au cours des dernières années d'importantes opérations d'investissement ou actions tendant à supprimer les principales zones accidentogènes et qu'il mène au quotidien une surveillance de son réseau afin d'être réactif face à tout nouveau danger potentiel ;

CONSIDERANT le souci de la collectivité de mettre en cohérence les limitations de vitesse sur le réseau routier départemental en retrouvant un pas de 20 km/h entre les différentes zones traversées et ainsi, améliorer la lisibilité de la réglementation applicable et renforcer l'acceptation et l'observation des limitations en place ;

CONSIDERANT enfin qu'il s'infère de tout ce qui précède que la section de voirie routière départementale objet du présent arrêté ne présente pas d'incompatibilité en terme de sécurité routière avec une vitesse maximale autorisée relevée à 90 km/h en dehors des agglomérations et secteurs traversés justifiant, le cas échéant, une adaptation localisée de limitation de vitesse ;

ARRÊTE

Article 1^{er} : La vitesse maximale autorisée est relevée à 90 km/h sur la RD 75 entre les PR 27+204 et 28+749.


Article 2 : Cette réglementation, applicable sur le réseau routier départemental, en dehors des agglomérations et des zones soumises à une réglementation locale plus contraignante, entre en vigueur à compter de la date de la publication du présent arrêté et de la mise en place de la signalisation réglementaire par les Services Techniques du Département.

Article 3 : Le présent arrêté est affiché dans la commune de Hautefage.
Copie en est adressée aux Maires des communes concernées.

Article 4 : Copie du présent arrêté est adressée :

- à Monsieur le Préfet de la Corrèze ;
 - au Colonel commandant le Groupement de Gendarmerie Départementale de la Corrèze,
- chargés avec le Président du Conseil Départemental et chacun en ce qui le concerne, d'en assurer l'exécution.

Tulle, le 13 juillet 2023

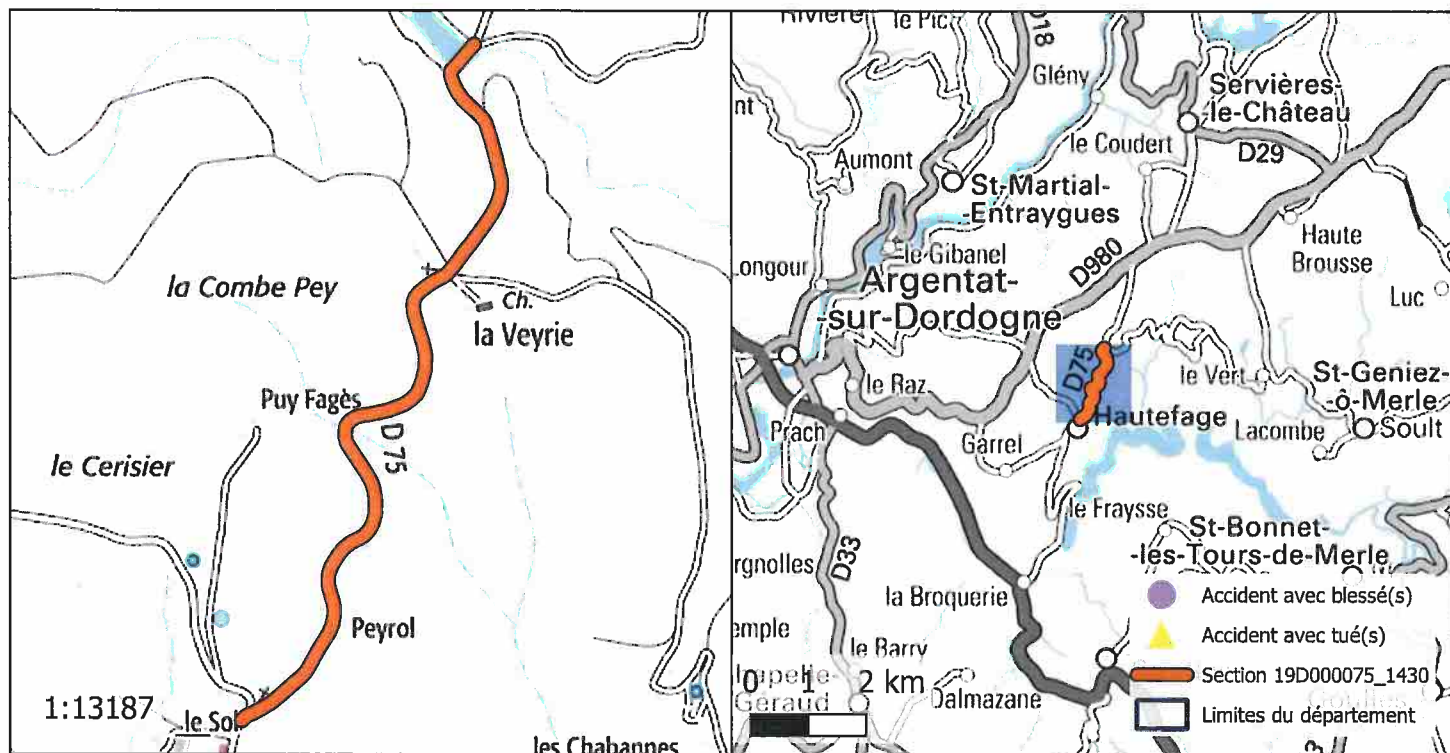

Pascal COSTE,
Président du Conseil Départemental

voies et délais de recours : Le présent arrêté peut faire l'objet d'un recours en annulation introduit devant le Tribunal administratif de Limoges, dans le délai de deux mois à compter de sa publication, au moyen de l'application Télérecours citoyens, accessible sur le site www.telerecours.fr ou par courrier à l'adresse suivante, 2 Cours Bugeaud, 87000 LIMOGES.

DÉROGATION AUX 80 KM/H ÉTUDE D'ACCIDENTALITÉ SECTION 19D000075_1430

CARACTÉRISTIQUES :

ROUTE : D75
 PR+ABSCISSE DEBUT : 27+204
 PR+ABSCISSE FIN : 28+749
 LONGUEUR : 1548 m
 COMMUNE(S) : Hautefage
 CODE(S) INSEE : 19091



ACCIDENTALITÉ SUR LA PÉRIODE 2014-2018 (SOURCE BAAC) :

Index	PR	Abscisse	Date Heure	Commune	DCD	Blessés
-------	----	----------	------------	---------	-----	---------

OBSERVATIONS :

Pas d'accidentalité répétitive constatée sur la section durant la période observée.

DIRECTION DES ROUTES

A R R Ê T É 19D000075_1453

Portant réglementation permanente de la circulation
sur la Route Départementale 75 hors agglomération
sur le territoire de la commune de Hautefage

LE PRÉSIDENT

VU la loi n° 82.213 du 2 mars 1982, modifiée, relative aux droits et libertés des Communes, des Départements et des Régions,

VU la loi n° 83.8 du 7 janvier 1983, modifiée, relative à la répartition des compétences entre les Communes, les Départements, les Régions et l'État,

VU le Code Général des Collectivités Territoriales (CGCT) et notamment l'article L. 3221-4-1,

VU le Code de la Route et notamment les articles R.411-1 à R.411-9, R.411-25 à R.411-28, R.413-1 à R.413-16, et 413-17-II,

VU l'arrêté interministériel du 24 novembre 1967, modifié, relatif à la signalisation des routes et autoroutes,

VU l'instruction interministérielle sur la signalisation routière (Livre 1 – 4^{ème} Partie – Signalisation de prescription) approuvée par l'arrêté interministériel du 7 juin 1977, modifié,

VU la Loi d'Orientation des Mobilités n°2019-1428 du 24 décembre 2019, et notamment son article 36,

VU le Code de la Voirie Routière (et notamment son article L131-3),

VU le décret n° 2018-487 du 15 juin 2018,

VU l'étude d'accidentalité réalisée sur le réseau routier départemental de la Corrèze, et en particulier son extrait relatif à la section 19D000075_1453 annexé au présent arrêté,

VU l'avis favorable unanime du Conseil Départemental de la Corrèze en date du 5 juillet 2019,

VU l'avis favorable de la Commission Départementale de Sécurité Routière qui s'est réunie le 27 janvier 2020,

CONSIDERANT qu'en application des dispositions de l'article L.3221-4-1 du CGCT susvisé, le Président du Conseil Départemental peut fixer, pour les sections de routes hors agglomération relevant de sa compétence et ne comportant pas au moins deux voies affectées à un même sens de circulation, une vitesse maximale autorisée supérieure de 10 km/h à celle prévue par le Code de la route ;

CONSIDERANT qu'il ressort de l'extrait de l'étude d'accidentalité ci-annexé, spécialement conduite sur la section de voirie routière départementale n°75, objet du présent arrêté, implantée sur le territoire de la commune de Hautefage entre les PR 29+83 et 29+248, qu'aucun accident n'a été enregistré au fichier d'accidentologie des accidents corporels sur la période de référence de cinq ans ;

CONSIDERANT que cette densité d'accidentalité nulle constatée au cours de ces cinq années, très majoritairement placées sous l'empire d'une vitesse maximale autorisée à 90km/h, témoigne de l'absence totale d'impact en matière de sécurité routière qui s'attache au relèvement de la vitesse maximale autorisée de 10 km/h sur la section en cause ;

CONSIDERANT également que l'augmentation de la vitesse maximale autorisée sur cette section ne présente pas de risque d'aggravation de l'accidentalité et aurait un effet neutre en matière de causalité des accidents eu égard notamment aux caractéristiques géométriques adaptées de l'axe concerné ;

CONSIDERANT que la généralisation du 80 km/h a au contraire pour conséquence d'augmenter les files d'accumulation de véhicules légers et de poids lourds nuisant à la sécurité et générant la prise de risque lors des dépassements ;

CONSIDERANT en tout état de cause que l'analyse de l'étude d'accidentalité dans sa globalité ne permet pas de mettre en évidence des zones d'accumulation d'accidents mortels mais qu'au contraire cette accidentologie est diffuse sur l'ensemble du réseau ;

CONSIDERANT par ailleurs que le Département a réalisé au cours des dernières années d'importantes opérations d'investissement ou actions tendant à supprimer les principales zones accidentogènes et qu'il mène au quotidien une surveillance de son réseau afin d'être réactif face à tout nouveau danger potentiel ;

CONSIDERANT le souci de la collectivité de mettre en cohérence les limitations de vitesse sur le réseau routier départemental en retrouvant un pas de 20 km/h entre les différentes zones traversées et ainsi, améliorer la lisibilité de la réglementation applicable et renforcer l'acceptation et l'observation des limitations en place ;

CONSIDERANT enfin qu'il s'infère de tout ce qui précède que la section de voirie routière départementale objet du présent arrêté ne présente pas d'incompatibilité en terme de sécurité routière avec une vitesse maximale autorisée relevée à 90 km/h en dehors des agglomérations et secteurs traversés justifiant, le cas échéant, une adaptation localisée de limitation de vitesse ;

ARRÊTE

Article 1er : La vitesse maximale autorisée est relevée à 90 km/h sur la RD 75 entre les PR 29+83 et 29+248.

Article 2 : Cette réglementation, applicable sur le réseau routier départemental, en dehors des agglomérations et des zones soumises à une réglementation locale plus contraignante, entre en vigueur à compter de la date de la publication du présent arrêté et de la mise en place de la signalisation réglementaire par les Services Techniques du Département.

Article 3 : Le présent arrêté est affiché dans la commune de Hautefage.
Copie en est adressée aux Maires des communes concernées.

Article 4 : Copie du présent arrêté est adressée :

- à Monsieur le Préfet de la Corrèze ;
 - au Colonel commandant le Groupement de Gendarmerie Départementale de la Corrèze,
- chargés avec le Président du Conseil Départemental et chacun en ce qui le concerne, d'en assurer l'exécution.

Tulle, le 13 juillet 2023

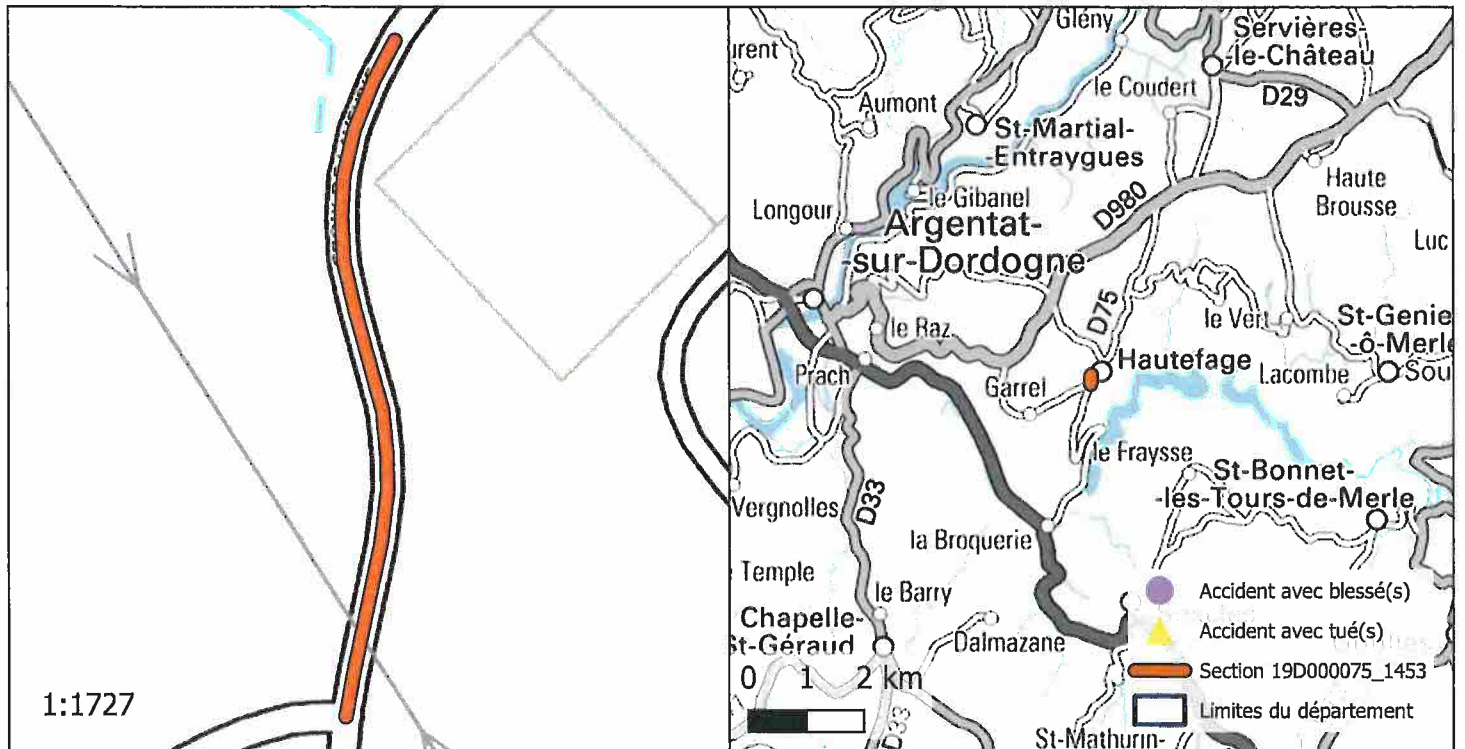

Pascal COSTE,
Président du Conseil Départemental

voies et délais de recours : Le présent arrêté peut faire l'objet d'un recours en annulation introduit devant le Tribunal administratif de Limoges, dans le délai de deux mois à compter de sa publication, au moyen de l'application Télérecours citoyens, accessible sur le site www.telerecours.fr ou par courrier à l'adresse suivante, 2 Cours Bugeaud, 87000 LIMOGES.

DÉROGATION AUX 80 KM/H ÉTUDE D'ACCIDENTALITÉ SECTION 19D000075_1453

CARACTÉRISTIQUES :

ROUTE : D75
 PR+ABSCISSE DEBUT : 29+83
 PR+ABSCISSE FIN : 29+248
 LONGUEUR : 166 m
 COMMUNE(S) : Hautefage
 CODE(S) INSEE : 19091



ACCIDENTALITÉ SUR LA PÉRIODE 2014-2018 (SOURCE BAAC) :

Index	PR	Abscisse	Date Heure	Commune	DCD	Blessés
-------	----	----------	------------	---------	-----	---------

OBSERVATIONS :

Pas d'accidentalité répétitive constatée sur la section durant la période observée.

DIRECTION DES ROUTES

A R R Ê T É 19D000075_1456

Portant réglementation permanente de la circulation
sur la Route Départementale 75 hors agglomération
sur le territoire de la commune de Hautefage

LE PRÉSIDENT

VU la loi n° 82.213 du 2 mars 1982, modifiée, relative aux droits et libertés des Communes, des Départements et des Régions,

VU la loi n° 83.8 du 7 janvier 1983, modifiée, relative à la répartition des compétences entre les Communes, les Départements, les Régions et l'État,

VU le Code Général des Collectivités Territoriales (CGCT) et notamment l'article L. 3221-4-1,

VU le Code de la Route et notamment les articles R.411-1 à R.411-9, R.411-25 à R.411-28, R.413-1 à R.413-16, et 413-17-II,

VU l'arrêté interministériel du 24 novembre 1967, modifié, relatif à la signalisation des routes et autoroutes,

VU l'instruction interministérielle sur la signalisation routière (Livre 1 – 4^{ème} Partie – Signalisation de prescription) approuvée par l'arrêté interministériel du 7 juin 1977, modifié,

VU la Loi d'Orientation des Mobilités n°2019-1428 du 24 décembre 2019, et notamment son article 36,

VU le Code de la Voirie Routière (et notamment son article L131-3),

VU le décret n° 2018-487 du 15 juin 2018,

VU l'étude d'accidentalité réalisée sur le réseau routier départemental de la Corrèze, et en particulier son extrait relatif à la section 19D000075_1456 annexé au présent arrêté,

VU l'avis favorable unanime du Conseil Départemental de la Corrèze en date du 5 juillet 2019,

VU l'avis favorable de la Commission Départementale de Sécurité Routière qui s'est réunie le 27 janvier 2020,

CONSIDERANT qu'en application des dispositions de l'article L.3221-4-1 du CGCT susvisé, le Président du Conseil Départemental peut fixer, pour les sections de routes hors agglomération relevant de sa compétence et ne comportant pas au moins deux voies affectées à un même sens de circulation, une vitesse maximale autorisée supérieure de 10 km/h à celle prévue par le Code de la route ;

CONSIDERANT qu'il ressort de l'extrait de l'étude d'accidentalité ci-annexé, spécialement conduite sur la section de voirie routière départementale n°75, objet du présent arrêté, implantée sur le territoire de la commune de Hautefage entre les PR 29+248 et 33+637, qu'aucun accident n'a été enregistré au fichier d'accidentologie des accidents corporels sur la période de référence de cinq ans ;

CONSIDERANT que cette densité d'accidentalité nulle constatée au cours de ces cinq années, très majoritairement placées sous l'empire d'une vitesse maximale autorisée à 90km/h, témoigne de l'absence totale d'impact en matière de sécurité routière qui s'attache au relèvement de la vitesse maximale autorisée de 10 km/h sur la section en cause ;

CONSIDERANT également que l'augmentation de la vitesse maximale autorisée sur cette section ne présente pas de risque d'aggravation de l'accidentalité et aurait un effet neutre en matière de causalité des accidents eu égard notamment aux caractéristiques géométriques adaptées de l'axe concerné ;

CONSIDERANT que la généralisation du 80 km/h a au contraire pour conséquence d'augmenter les files d'accumulation de véhicules légers et de poids lourds nuisant à la sécurité et générant la prise de risque lors des dépassements ;

CONSIDERANT en tout état de cause que l'analyse de l'étude d'accidentalité dans sa globalité ne permet pas de mettre en évidence des zones d'accumulation d'accidents mortels mais qu'au contraire cette accidentologie est diffuse sur l'ensemble du réseau ;

CONSIDERANT par ailleurs que le Département a réalisé au cours des dernières années d'importantes opérations d'investissement ou actions tendant à supprimer les principales zones accidentogènes et qu'il mène au quotidien une surveillance de son réseau afin d'être réactif face à tout nouveau danger potentiel ;

CONSIDERANT le souci de la collectivité de mettre en cohérence les limitations de vitesse sur le réseau routier départemental en retrouvant un pas de 20 km/h entre les différentes zones traversées et ainsi, améliorer la lisibilité de la réglementation applicable et renforcer l'acceptation et l'observation des limitations en place ;

CONSIDERANT enfin qu'il s'infère de tout ce qui précède que la section de voirie routière départementale objet du présent arrêté ne présente pas d'incompatibilité en terme de sécurité routière avec une vitesse maximale autorisée relevée à 90 km/h en dehors des agglomérations et secteurs traversés justifiant, le cas échéant, une adaptation localisée de limitation de vitesse ;

ARRÊTE

Article 1er : La vitesse maximale autorisée est relevée à 90 km/h sur la RD 75 entre les PR 29+248 et 33+637.

Article 2 : Cette réglementation, applicable sur le réseau routier départemental, en dehors des agglomérations et des zones soumises à une réglementation locale plus contraignante, entre en vigueur à compter de la date de la publication du présent arrêté et de la mise en place de la signalisation réglementaire par les Services Techniques du Département.

Article 3 : Le présent arrêté est affiché dans la commune de Hautefage.
Copie en est adressée aux Maires des communes concernées.

Article 4 : Copie du présent arrêté est adressée :

- à Monsieur le Préfet de la Corrèze ;
 - au Colonel commandant le Groupement de Gendarmerie Départementale de la Corrèze,
- chargés avec le Président du Conseil Départemental et chacun en ce qui le concerne, d'en assurer l'exécution.

Tulle, le 13 juillet 2023

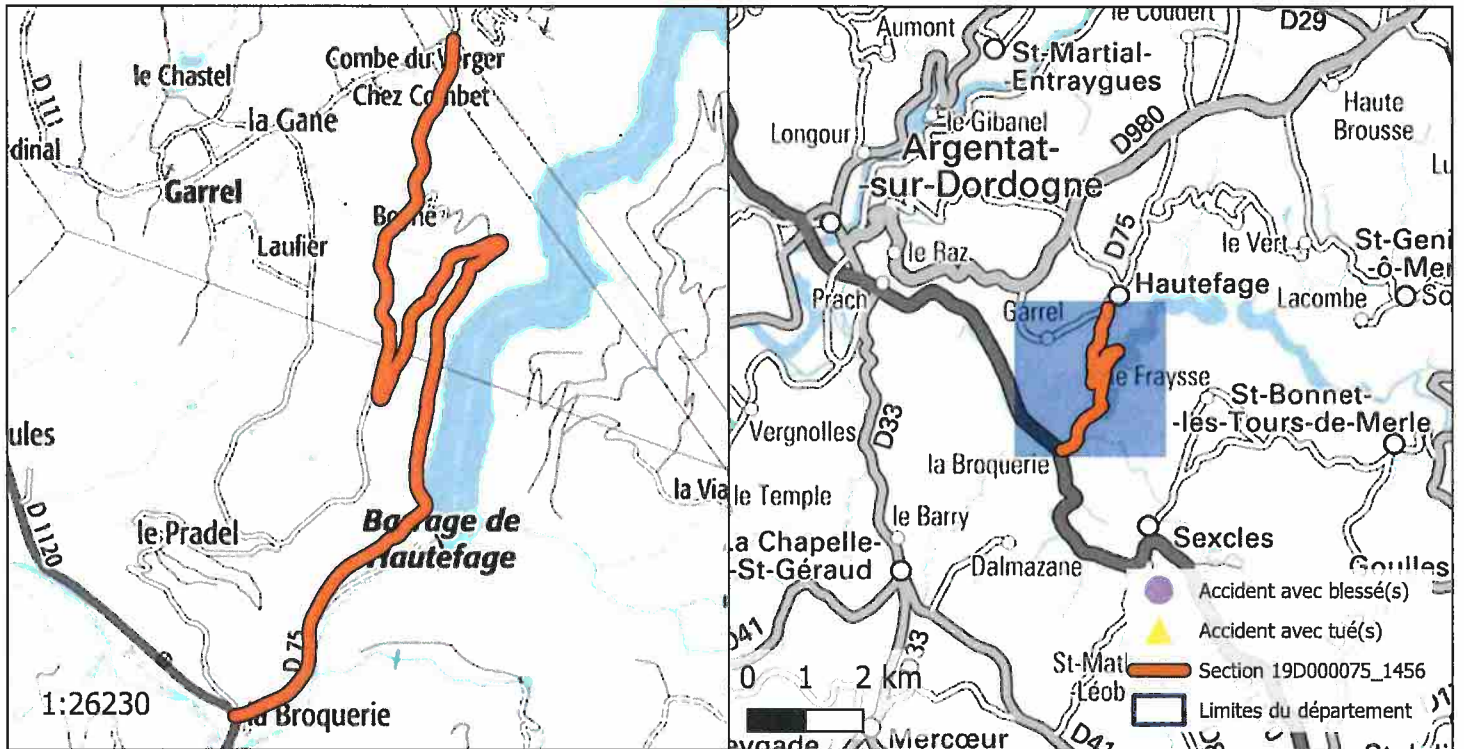

Pascal COSTE,
Président du Conseil Départemental

voies et délais de recours : Le présent arrêté peut faire l'objet d'un recours en annulation introduit devant le Tribunal administratif de Limoges, dans le délai de deux mois à compter de sa publication, au moyen de l'application Télérecours citoyens, accessible sur le site www.telerecours.fr ou par courrier à l'adresse suivante, 2 Cours Bugeaud, 87000 LIMOGES.

DÉROGATION AUX 80 KM/H ÉTUDE D'ACCIDENTALITÉ SECTION 19D000075_1456

CARACTÉRISTIQUES :

ROUTE : D75
 PR+ABSCISSE DEBUT : 29+248
 PR+ABSCISSE FIN : 33+637
 LONGUEUR : 4360 m
 COMMUNE(S) : Hautefage
 CODE(S) INSEE : 19091



ACCIDENTALITÉ SUR LA PÉRIODE 2014-2018 (SOURCE BAAC) :

Index	PR	Abscisse	Date Heure	Commune	DCD	Blessés
-------	----	----------	------------	---------	-----	---------

OBSERVATIONS :

Pas d'accidentalité répétitive constatée sur la section durant la période observée.

DIRECTION DES ROUTES

A R R Ê T É 19D000076_0428

Portant réglementation permanente de la circulation
sur la Route Départementale 76 hors agglomération
sur le territoire de la commune de Meymac

LE PRÉSIDENT

VU la loi n° 82.213 du 2 mars 1982, modifiée, relative aux droits et libertés des Communes, des Départements et des Régions,

VU la loi n° 83.8 du 7 janvier 1983, modifiée, relative à la répartition des compétences entre les Communes, les Départements, les Régions et l'État,

VU le Code Général des Collectivités Territoriales (CGCT) et notamment l'article L. 3221-4-1,

VU le Code de la Route et notamment les articles R.411-1 à R.411-9, R.411-25 à R.411-28, R.413-1 à R.413-16, et 413-17-II,

VU l'arrêté interministériel du 24 novembre 1967, modifié, relatif à la signalisation des routes et autoroutes,

VU l'instruction interministérielle sur la signalisation routière (Livre 1 – 4^{ème} Partie – Signalisation de prescription) approuvée par l'arrêté interministériel du 7 juin 1977, modifié,

VU la Loi d'Orientation des Mobilités n°2019-1428 du 24 décembre 2019, et notamment son article 36,

VU le Code de la Voirie Routière (et notamment son article L131-3),

VU le décret n° 2018-487 du 15 juin 2018,

VU l'étude d'accidentalité réalisée sur le réseau routier départemental de la Corrèze, et en particulier son extrait relatif à la section 19D000076_0428 annexé au présent arrêté,

VU l'avis favorable unanime du Conseil Départemental de la Corrèze en date du 5 juillet 2019,

VU l'avis favorable de la Commission Départementale de Sécurité Routière qui s'est réunie le 27 janvier 2020,

CONSIDERANT qu'en application des dispositions de l'article L.3221-4-1 du CGCT susvisé, le Président du Conseil Départemental peut fixer, pour les sections de routes hors agglomération relevant de sa compétence et ne comportant pas au moins deux voies affectées à un même sens de circulation, une vitesse maximale autorisée supérieure de 10 km/h à celle prévue par le Code de la route ;

CONSIDERANT qu'il ressort de l'extrait de l'étude d'accidentalité ci-annexé, spécialement conduite sur la section de voirie routière départementale n°76, objet du présent arrêté, implantée sur le territoire de la commune de Meymac entre les PR 1+12 et 1+148, qu'aucun accident n'a été enregistré au fichier d'accidentologie des accidents corporels sur la période de référence de cinq ans ;

CONSIDERANT que cette densité d'accidentalité nulle constatée au cours de ces cinq années, très majoritairement placées sous l'empire d'une vitesse maximale autorisée à 90km/h, témoigne de l'absence totale d'impact en matière de sécurité routière qui s'attache au relèvement de la vitesse maximale autorisée de 10 km/h sur la section en cause ;

CONSIDERANT également que l'augmentation de la vitesse maximale autorisée sur cette section ne présente pas de risque d'aggravation de l'accidentalité et aurait un effet neutre en matière de causalité des accidents eu égard notamment aux caractéristiques géométriques adaptées de l'axe concerné ;

CONSIDERANT que la généralisation du 80 km/h a au contraire pour conséquence d'augmenter les files d'accumulation de véhicules légers et de poids lourds nuisant à la sécurité et générant la prise de risque lors des dépassements ;

CONSIDERANT en tout état de cause que l'analyse de l'étude d'accidentalité dans sa globalité ne permet pas de mettre en évidence des zones d'accumulation d'accidents mortels mais qu'au contraire cette accidentologie est diffuse sur l'ensemble du réseau ;

CONSIDERANT par ailleurs que le Département a réalisé au cours des dernières années d'importantes opérations d'investissement ou actions tendant à supprimer les principales zones accidentogènes et qu'il mène au quotidien une surveillance de son réseau afin d'être réactif face à tout nouveau danger potentiel ;

CONSIDERANT le souci de la collectivité de mettre en cohérence les limitations de vitesse sur le réseau routier départemental en retrouvant un pas de 20 km/h entre les différentes zones traversées et ainsi, améliorer la lisibilité de la réglementation applicable et renforcer l'acceptation et l'observation des limitations en place ;

CONSIDERANT enfin qu'il s'infère de tout ce qui précède que la section de voirie routière départementale objet du présent arrêté ne présente pas d'incompatibilité en terme de sécurité routière avec une vitesse maximale autorisée relevée à 90 km/h en dehors des agglomérations et secteurs traversés justifiant, le cas échéant, une adaptation localisée de limitation de vitesse ;

ARRÊTE

Article 1er : La vitesse maximale autorisée est relevée à 90 km/h sur la RD 76 entre les PR 1+12 et 1+148.

Article 2 : Cette réglementation, applicable sur le réseau routier départemental, en dehors des agglomérations et des zones soumises à une réglementation locale plus contraignante, entre en vigueur à compter de la date de la publication du présent arrêté et de la mise en place de la signalisation réglementaire par les Services Techniques du Département.

Article 3 : Le présent arrêté est affiché dans la commune de Meymac.
Copie en est adressée aux Maires des communes concernées.

Article 4 : Copie du présent arrêté est adressée :

- à Monsieur le Préfet de la Corrèze ;
 - au Colonel commandant le Groupement de Gendarmerie Départementale de la Corrèze,
- chargés avec le Président du Conseil Départemental et chacun en ce qui le concerne, d'en assurer l'exécution.

Tulle, le 13 juillet 2023

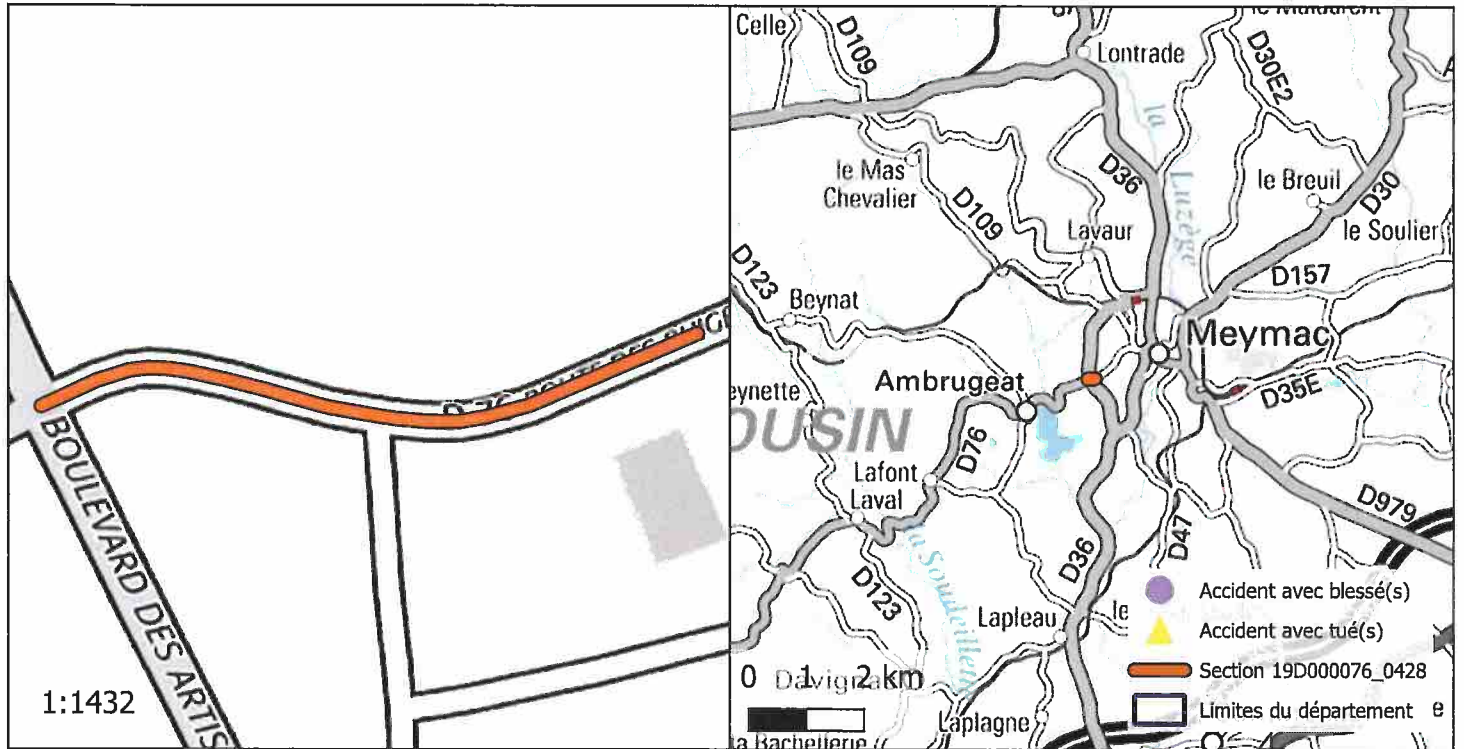

Pascal COSTE,
Président du Conseil Départemental

voies et délais de recours : Le présent arrêté peut faire l'objet d'un recours en annulation introduit devant le Tribunal administratif de Limoges, dans le délai de deux mois à compter de sa publication, au moyen de l'application Télérecours citoyens, accessible sur le site www.telerecours.fr ou par courrier à l'adresse suivante, 2 Cours Bugeaud, 87000 LIMOGES.

DÉROGATION AUX 80 KM/H ÉTUDE D'ACCIDENTALITÉ SECTION 19D000076_0428

CARACTÉRISTIQUES :

ROUTE : D76
 PR+ABSCISSE DEBUT : 1+12
 PR+ABSCISSE FIN : 1+148
 LONGUEUR : 136 m
 COMMUNE(S) : Meymac
 CODE(S) INSEE : 19136



ACCIDENTALITÉ SUR LA PÉRIODE 2014-2018 (SOURCE BAAC) :

Index	PR	Abscisse	Date Heure	Commune	DCD	Blessés
-------	----	----------	------------	---------	-----	---------

OBSERVATIONS :

Pas d'accidentalité répétitive constatée sur la section durant la période observée.

DIRECTION DES ROUTES

A R R Ê T É 19D000076_0589

Portant réglementation permanente de la circulation
sur la Route Départementale 76 hors agglomération
sur le territoire de la commune de Ambrugeat

LE PRÉSIDENT

VU la loi n° 82.213 du 2 mars 1982, modifiée, relative aux droits et libertés des Communes, des Départements et des Régions,

VU la loi n° 83.8 du 7 janvier 1983, modifiée, relative à la répartition des compétences entre les Communes, les Départements, les Régions et l'État,

VU le Code Général des Collectivités Territoriales (CGCT) et notamment l'article L. 3221-4-1,

VU le Code de la Route et notamment les articles R.411-1 à R.411-9, R.411-25 à R.411-28, R.413-1 à R.413-16, et 413-17-II,

VU l'arrêté interministériel du 24 novembre 1967, modifié, relatif à la signalisation des routes et autoroutes,

VU l'instruction interministérielle sur la signalisation routière (Livre 1 – 4^{ème} Partie – Signalisation de prescription) approuvée par l'arrêté interministériel du 7 juin 1977, modifié,

VU la Loi d'Orientation des Mobilités n°2019-1428 du 24 décembre 2019, et notamment son article 36,

VU le Code de la Voirie Routière (et notamment son article L131-3),

VU le décret n° 2018-487 du 15 juin 2018,

VU l'étude d'accidentalité réalisée sur le réseau routier départemental de la Corrèze, et en particulier son extrait relatif à la section 19D000076_0589 annexé au présent arrêté,

VU l'avis favorable unanime du Conseil Départemental de la Corrèze en date du 5 juillet 2019,

VU l'avis favorable de la Commission Départementale de Sécurité Routière qui s'est réunie le 27 janvier 2020,

CONSIDERANT qu'en application des dispositions de l'article L.3221-4-1 du CGCT susvisé, le Président du Conseil Départemental peut fixer, pour les sections de routes hors agglomération relevant de sa compétence et ne comportant pas au moins deux voies affectées à un même sens de circulation, une vitesse maximale autorisée supérieure de 10 km/h à celle prévue par le Code de la route ;

CONSIDERANT qu'il ressort de l'extrait de l'étude d'accidentalité ci-annexé, spécialement conduite sur la section de voirie routière départementale n°76, objet du présent arrêté, implantée sur le territoire de la commune de Ambrugeat entre les PR 3+225 et 6+463, qu'aucun accident n'a été enregistré au fichier d'accidentologie des accidents corporels sur la période de référence de cinq ans ;

CONSIDERANT que cette densité d'accidentalité nulle constatée au cours de ces cinq années, très majoritairement placées sous l'empire d'une vitesse maximale autorisée à 90km/h, témoigne de l'absence totale d'impact en matière de sécurité routière qui s'attache au relèvement de la vitesse maximale autorisée de 10 km/h sur la section en cause ;

CONSIDERANT également que l'augmentation de la vitesse maximale autorisée sur cette section ne présente pas de risque d'aggravation de l'accidentalité et aurait un effet neutre en matière de causalité des accidents eu égard notamment aux caractéristiques géométriques adaptées de l'axe concerné ;

CONSIDERANT que la généralisation du 80 km/h a au contraire pour conséquence d'augmenter les files d'accumulation de véhicules légers et de poids lourds nuisant à la sécurité et générant la prise de risque lors des dépassements ;

CONSIDERANT en tout état de cause que l'analyse de l'étude d'accidentalité dans sa globalité ne permet pas de mettre en évidence des zones d'accumulation d'accidents mortels mais qu'au contraire cette accidentologie est diffuse sur l'ensemble du réseau ;

CONSIDERANT par ailleurs que le Département a réalisé au cours des dernières années d'importantes opérations d'investissement ou actions tendant à supprimer les principales zones accidentogènes et qu'il mène au quotidien une surveillance de son réseau afin d'être réactif face à tout nouveau danger potentiel ;

CONSIDERANT le souci de la collectivité de mettre en cohérence les limitations de vitesse sur le réseau routier départemental en retrouvant un pas de 20 km/h entre les différentes zones traversées et ainsi, améliorer la lisibilité de la réglementation applicable et renforcer l'acceptation et l'observation des limitations en place ;

CONSIDERANT enfin qu'il s'infère de tout ce qui précède que la section de voirie routière départementale objet du présent arrêté ne présente pas d'incompatibilité en terme de sécurité routière avec une vitesse maximale autorisée relevée à 90 km/h en dehors des agglomérations et secteurs traversés justifiant, le cas échéant, une adaptation localisée de limitation de vitesse ;

ARRÊTE

Article 1er : La vitesse maximale autorisée est relevée à 90 km/h sur la RD 76 entre les PR 3+225 et 6+463.

Article 2 : Cette réglementation, applicable sur le réseau routier départemental, en dehors des agglomérations et des zones soumises à une réglementation locale plus contraignante, entre en vigueur à compter de la date de la publication du présent arrêté et de la mise en place de la signalisation réglementaire par les Services Techniques du Département.

Article 3 : Le présent arrêté est affiché dans la commune de Ambrugeat.
Copie en est adressée aux Maires des communes concernées.

Article 4 : Copie du présent arrêté est adressée :

- à Monsieur le Préfet de la Corrèze ;
 - au Colonel commandant le Groupement de Gendarmerie Départementale de la Corrèze,
- chargés avec le Président du Conseil Départemental et chacun en ce qui le concerne, d'en assurer l'exécution.

Tulle, le 13 juillet 2023


Pascal COSTE,
Président du Conseil Départemental

voies et délais de recours : Le présent arrêté peut faire l'objet d'un recours en annulation introduit devant le Tribunal administratif de Limoges, dans le délai de deux mois à compter de sa publication, au moyen de l'application Télérecours citoyens, accessible sur le site www.telerecours.fr ou par courrier à l'adresse suivante, 2 Cours Bugeaud, 87000 LIMOGES.

DIRECTION DES ROUTES

A R R Ê T É 19D000076_0817

Portant réglementation permanente de la circulation sur la Route Départementale 76 hors agglomération sur le territoire des communes de Davignac et Ambrugeat

LE PRÉSIDENT

VU la loi n° 82.213 du 2 mars 1982, modifiée, relative aux droits et libertés des Communes, des Départements et des Régions,

VU la loi n° 83.8 du 7 janvier 1983, modifiée, relative à la répartition des compétences entre les Communes, les Départements, les Régions et l'État,

VU le Code Général des Collectivités Territoriales (CGCT) et notamment l'article L. 3221-4-1,

VU le Code de la Route et notamment les articles R.411-1 à R.411-9, R.411-25 à R.411-28, R.413-1 à R.413-16, et 413-17-II,

VU l'arrêté interministériel du 24 novembre 1967, modifié, relatif à la signalisation des routes et autoroutes,

VU l'instruction interministérielle sur la signalisation routière (Livre 1 – 4^{ème} Partie – Signalisation de prescription) approuvée par l'arrêté interministériel du 7 juin 1977, modifié,

VU la Loi d'Orientation des Mobilités n°2019-1428 du 24 décembre 2019, et notamment son article 36,

VU le Code de la Voirie Routière (et notamment son article L131-3),

VU le décret n° 2018-487 du 15 juin 2018,

VU l'étude d'accidentalité réalisée sur le réseau routier départemental de la Corrèze, et en particulier son extrait relatif à la section 19D000076_0817 annexé au présent arrêté,

VU l'avis favorable unanime du Conseil Départemental de la Corrèze en date du 5 juillet 2019,

VU l'avis favorable de la Commission Départementale de Sécurité Routière qui s'est réunie le 27 janvier 2020,

CONSIDERANT qu'en application des dispositions de l'article L.3221-4-1 du CGCT susvisé, le Président du Conseil Départemental peut fixer, pour les sections de routes hors agglomération relevant de sa compétence et ne comportant pas au moins deux voies affectées à un même sens de circulation, une vitesse maximale autorisée supérieure de 10 km/h à celle prévue par le Code de la route ;

CONSIDERANT qu'il ressort de l'extrait de l'étude d'accidentalité ci-annexé, spécialement conduite sur la section de voirie routière départementale n°76, objet du présent arrêté, implantée sur le territoire des communes de Davignac et Ambrugeat entre les PR 6+463 et 8+351, qu'aucun accident n'a été enregistré au fichier d'accidentologie des accidents corporels sur la période de référence de cinq ans ;

CONSIDERANT que cette densité d'accidentalité nulle constatée au cours de ces cinq années, très majoritairement placées sous l'empire d'une vitesse maximale autorisée à 90km/h, témoigne de l'absence totale d'impact en matière de sécurité routière qui s'attache au relèvement de la vitesse maximale autorisée de 10 km/h sur la section en cause ;

CONSIDERANT également que l'augmentation de la vitesse maximale autorisée sur cette section ne présente pas de risque d'aggravation de l'accidentalité et aurait un effet neutre en matière de causalité des accidents eu égard notamment aux caractéristiques géométriques adaptées de l'axe concerné ;

CONSIDERANT que la généralisation du 80 km/h a au contraire pour conséquence d'augmenter les files d'accumulation de véhicules légers et de poids lourds nuisant à la sécurité et générant la prise de risque lors des dépassements ;

CONSIDERANT en tout état de cause que l'analyse de l'étude d'accidentalité dans sa globalité ne permet pas de mettre en évidence des zones d'accumulation d'accidents mortels mais qu'au contraire cette accidentologie est diffuse sur l'ensemble du réseau ;

CONSIDERANT par ailleurs que le Département a réalisé au cours des dernières années d'importantes opérations d'investissement ou actions tendant à supprimer les principales zones accidentogènes et qu'il mène au quotidien une surveillance de son réseau afin d'être réactif face à tout nouveau danger potentiel ;

CONSIDERANT le souci de la collectivité de mettre en cohérence les limitations de vitesse sur le réseau routier départemental en retrouvant un pas de 20 km/h entre les différentes zones traversées et ainsi, améliorer la lisibilité de la réglementation applicable et renforcer l'acceptation et l'observation des limitations en place ;

CONSIDERANT enfin qu'il s'infère de tout ce qui précède que la section de voirie routière départementale objet du présent arrêté ne présente pas d'incompatibilité en terme de sécurité routière avec une vitesse maximale autorisée relevée à 90 km/h en dehors des agglomérations et secteurs traversés justifiant, le cas échéant, une adaptation localisée de limitation de vitesse ;

ARRÊTE

Article 1er : La vitesse maximale autorisée est relevée à 90 km/h sur la RD 76 entre les PR 6+463 et 8+351.

Article 2 : Cette réglementation, applicable sur le réseau routier départemental, en dehors des agglomérations et des zones soumises à une réglementation locale plus contraignante, entre en vigueur à compter de la date de la publication du présent arrêté et de la mise en place de la signalisation réglementaire par les Services Techniques du Département.

Article 3 : Le présent arrêté est affiché dans les communes de Davignac et Ambrugeat.
Copie en est adressée aux Maires des communes concernées.

Article 4 : Copie du présent arrêté est adressée :

- à Monsieur le Préfet de la Corrèze ;
- au Colonel commandant le Groupement de Gendarmerie Départementale de la Corrèze, chargés avec le Président du Conseil Départemental et chacun en ce qui le concerne, d'en assurer l'exécution.

Tulle, le 13 juillet 2023

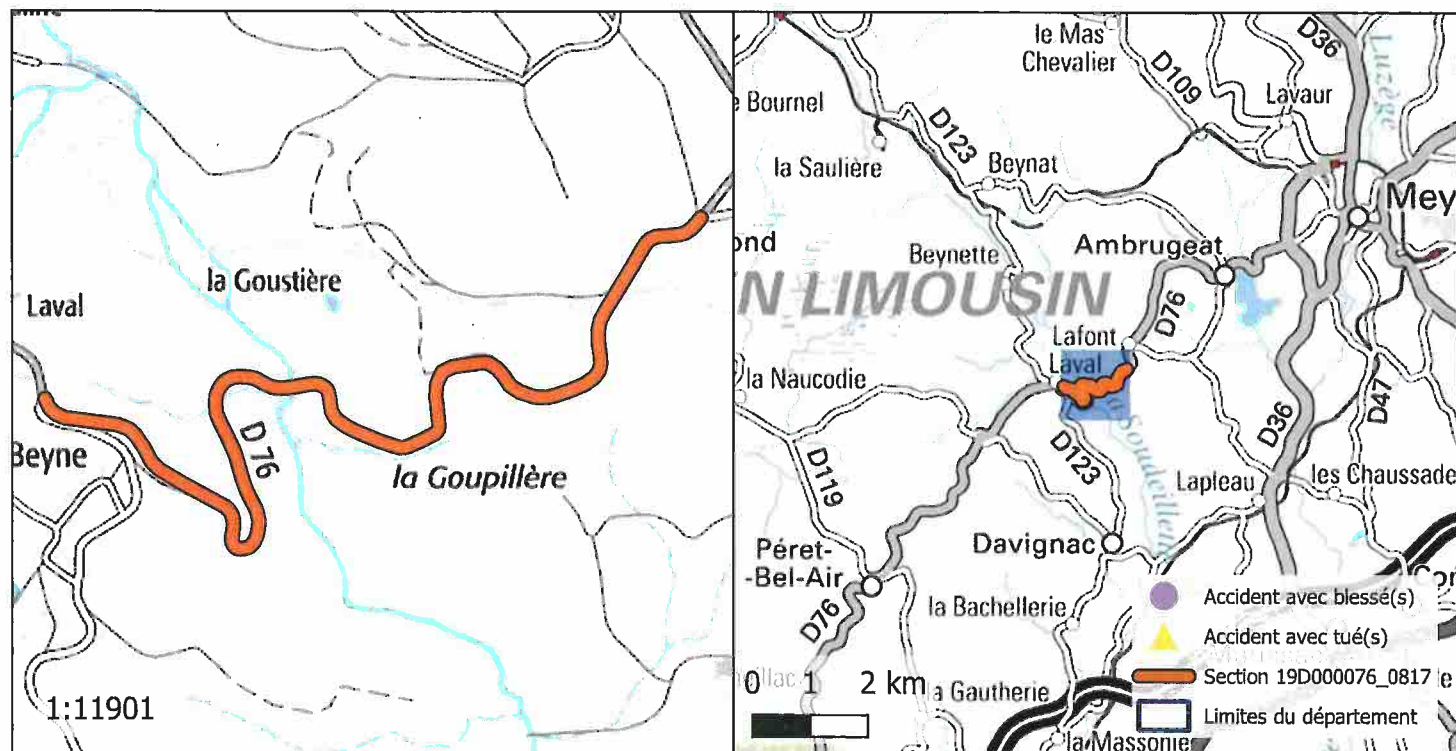

Pascal COSTE,
Président du Conseil Départemental

voies et délais de recours : Le présent arrêté peut faire l'objet d'un recours en annulation introduit devant le Tribunal administratif de Limoges, dans le délai de deux mois à compter de sa publication, au moyen de l'application Télérecours citoyens, accessible sur le site www.telerecours.fr ou par courrier à l'adresse suivante, 2 Cours Bugeaud, 87000 LIMOGES.

DÉROGATION AUX 80 KM/H ÉTUDE D'ACCIDENTALITÉ SECTION 19D000076_0817

CARACTÉRISTIQUES :

ROUTE : D76
 PR+ABSCISSE DEBUT : 6+463
 PR+ABSCISSE FIN : 8+351
 LONGUEUR : 1895 m
 COMMUNE(S) : Davignac, Ambrugeat
 CODE(S) INSEE : 19071, 19008



ACCIDENTALITÉ SUR LA PÉRIODE 2014-2018 (SOURCE BAAC) :

Index	PR	Abscisse	Date Heure	Commune	DCD	Blessés
-------	----	----------	------------	---------	-----	---------

OBSERVATIONS :

Pas d'accidentalité répétitive constatée sur la section durant la période observée.

DIRECTION DES ROUTES

A R R Ê T É 19D000076_0954

Portant réglementation permanente de la circulation sur la Route Départementale 76 hors agglomération sur le territoire des communes de Péret-Bel-Air et Davignac

LE PRÉSIDENT

VU la loi n° 82.213 du 2 mars 1982, modifiée, relative aux droits et libertés des Communes, des Départements et des Régions,

VU la loi n° 83.8 du 7 janvier 1983, modifiée, relative à la répartition des compétences entre les Communes, les Départements, les Régions et l'État,

VU le Code Général des Collectivités Territoriales (CGCT) et notamment l'article L. 3221-4-1,

VU le Code de la Route et notamment les articles R.411-1 à R.411-9, R.411-25 à R.411-28, R.413-1 à R.413-16, et 413-17-II,

VU l'arrêté interministériel du 24 novembre 1967, modifié, relatif à la signalisation des routes et autoroutes,

VU l'instruction interministérielle sur la signalisation routière (Livre 1 – 4^{ème} Partie – Signalisation de prescription) approuvée par l'arrêté interministériel du 7 juin 1977, modifié,

VU la Loi d'Orientation des Mobilités n°2019-1428 du 24 décembre 2019, et notamment son article 36,

VU le Code de la Voirie Routière (et notamment son article L131-3),

VU le décret n° 2018-487 du 15 juin 2018,

VU l'étude d'accidentalité réalisée sur le réseau routier départemental de la Corrèze, et en particulier son extrait relatif à la section 19D000076_0954 annexé au présent arrêté,

VU l'avis favorable unanime du Conseil Départemental de la Corrèze en date du 5 juillet 2019,

VU l'avis favorable de la Commission Départementale de Sécurité Routière qui s'est réunie le 27 janvier 2020,

CONSIDERANT qu'en application des dispositions de l'article L.3221-4-1 du CGCT susvisé, le Président du Conseil Départemental peut fixer, pour les sections de routes hors agglomération relevant de sa compétence et ne comportant pas au moins deux voies affectées à un même sens de circulation, une vitesse maximale autorisée supérieure de 10 km/h à celle prévue par le Code de la route ;

CONSIDERANT qu'il ressort de l'extrait de l'étude d'accidentalité ci-annexé, spécialement conduite sur la section de voirie routière départementale n°76, objet du présent arrêté, implantée sur le territoire des communes de Péret-Bel-Air et Davignac entre les PR 8+545 et 14+25, qu'aucun accident n'a été enregistré au fichier d'accidentologie des accidents corporels sur la période de référence de cinq ans ;

CONSIDERANT que cette densité d'accidentalité nulle constatée au cours de ces cinq années, très majoritairement placées sous l'empire d'une vitesse maximale autorisée à 90km/h, témoigne de l'absence totale d'impact en matière de sécurité routière qui s'attache au relèvement de la vitesse maximale autorisée de 10 km/h sur la section en cause ;

CONSIDERANT également que l'augmentation de la vitesse maximale autorisée sur cette section ne présente pas de risque d'aggravation de l'accidentalité et aurait un effet neutre en matière de causalité des accidents eu égard notamment aux caractéristiques géométriques adaptées de l'axe concerné ;

CONSIDERANT que la généralisation du 80 km/h a au contraire pour conséquence d'augmenter les files d'accumulation de véhicules légers et de poids lourds nuisant à la sécurité et générant la prise de risque lors des dépassements ;

CONSIDERANT en tout état de cause que l'analyse de l'étude d'accidentalité dans sa globalité ne permet pas de mettre en évidence des zones d'accumulation d'accidents mortels mais qu'au contraire cette accidentologie est diffuse sur l'ensemble du réseau ;

CONSIDERANT par ailleurs que le Département a réalisé au cours des dernières années d'importantes opérations d'investissement ou actions tendant à supprimer les principales zones accidentogènes et qu'il mène au quotidien une surveillance de son réseau afin d'être réactif face à tout nouveau danger potentiel ;

CONSIDERANT le souci de la collectivité de mettre en cohérence les limitations de vitesse sur le réseau routier départemental en retrouvant un pas de 20 km/h entre les différentes zones traversées et ainsi, améliorer la lisibilité de la réglementation applicable et renforcer l'acceptation et l'observation des limitations en place ;

CONSIDERANT enfin qu'il s'infère de tout ce qui précède que la section de voirie routière départementale objet du présent arrêté ne présente pas d'incompatibilité en terme de sécurité routière avec une vitesse maximale autorisée relevée à 90 km/h en dehors des agglomérations et secteurs traversés justifiant, le cas échéant, une adaptation localisée de limitation de vitesse ;

ARRÊTE

Article 1er : La vitesse maximale autorisée est relevée à 90 km/h sur la RD 76 entre les PR 8+545 et 14+25.

Article 2 : Cette réglementation, applicable sur le réseau routier départemental, en dehors des agglomérations et des zones soumises à une réglementation locale plus contraignante, entre en vigueur à compter de la date de la publication du présent arrêté et de la mise en place de la signalisation réglementaire par les Services Techniques du Département.

Article 3 : Le présent arrêté est affiché dans les communes de Péret-Bel-Air et Davignac.
Copie en est adressée aux Maires des communes concernées.

Article 4 : Copie du présent arrêté est adressée :

- à Monsieur le Préfet de la Corrèze ;
 - au Colonel commandant le Groupement de Gendarmerie Départementale de la Corrèze,
- chargés avec le Président du Conseil Départemental et chacun en ce qui le concerne, d'en assurer l'exécution.

Tulle, le 13 juillet 2023

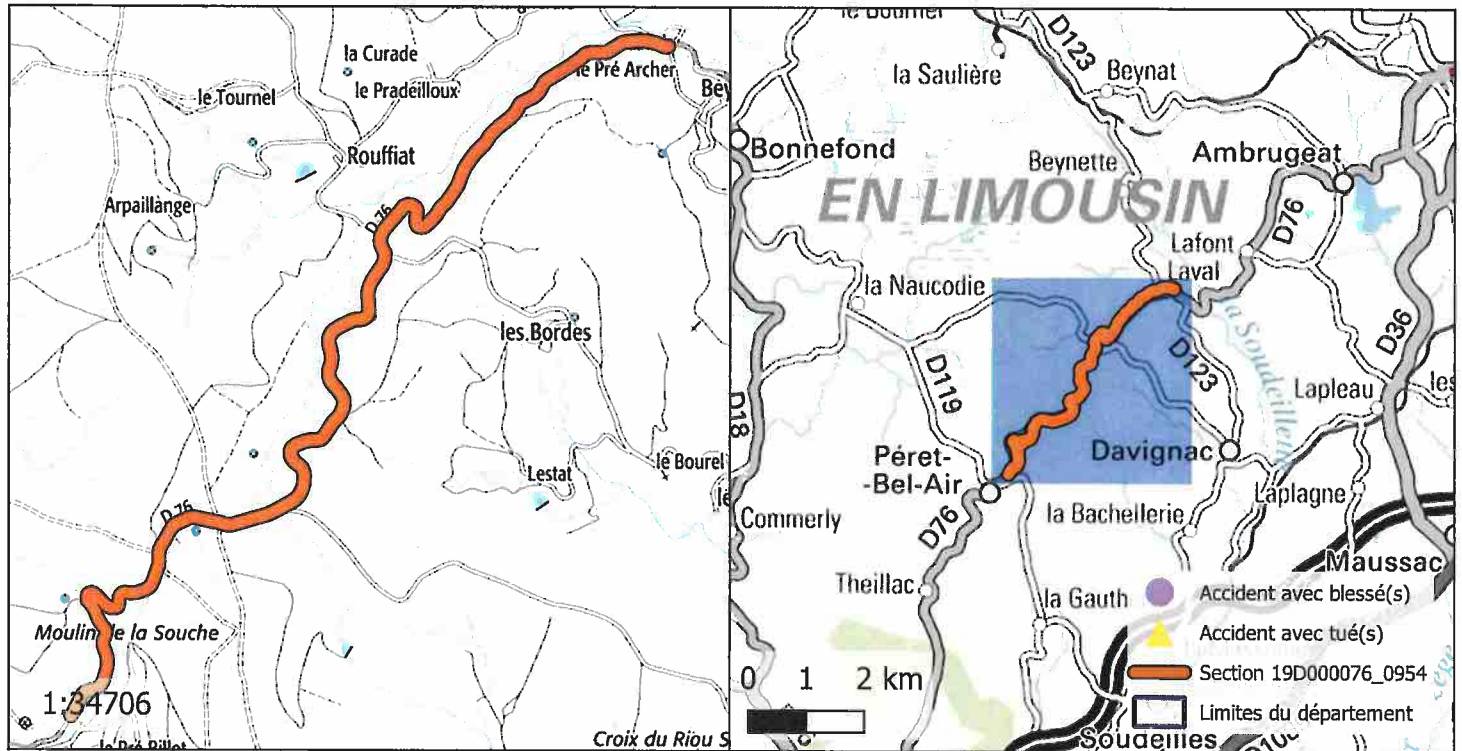

Pascal COSTE,
Président du Conseil Départemental

voies et délais de recours : Le présent arrêté peut faire l'objet d'un recours en annulation introduit devant le Tribunal administratif de Limoges, dans le délai de deux mois à compter de sa publication, au moyen de l'application Télérecours citoyens, accessible sur le site www.telerecours.fr ou par courrier à l'adresse suivante, 2 Cours Bugeaud, 87000 LIMOGES.

DÉROGATION AUX 80 KM/H ÉTUDE D'ACCIDENTALITÉ SECTION 19D000076_0954

CARACTÉRISTIQUES :

ROUTE : D76
 PR+ABSCISSE DEBUT : 8+545
 PR+ABSCISSE FIN : 14+25
 LONGUEUR : 5563 m
 COMMUNE(S) : Péret-Bel-Air, Davignac
 CODE(S) INSEE : 19159, 19071



ACCIDENTALITÉ SUR LA PÉRIODE 2014-2018 (SOURCE BAAC) :

Index	PR	Abscisse	Date Heure	Commune	DCD	Blessés
-------	----	----------	------------	---------	-----	---------

OBSERVATIONS :

Pas d'accidentalité répétitive constatée sur la section durant la période observée.

DIRECTION DES ROUTES

A R R Ê T É 19D000076_0940

Portant réglementation permanente de la circulation
sur la Route Départementale 76 hors agglomération
sur le territoire de la commune de Davignac

LE PRÉSIDENT

VU la loi n° 82.213 du 2 mars 1982, modifiée, relative aux droits et libertés des Communes, des Départements et des Régions,

VU la loi n° 83.8 du 7 janvier 1983, modifiée, relative à la répartition des compétences entre les Communes, les Départements, les Régions et l'État,

VU le Code Général des Collectivités Territoriales (CGCT) et notamment l'article L. 3221-4-1,

VU le Code de la Route et notamment les articles R.411-1 à R.411-9, R.411-25 à R.411-28, R.413-1 à R.413-16, et 413-17-II,

VU l'arrêté interministériel du 24 novembre 1967, modifié, relatif à la signalisation des routes et autoroutes,

VU l'instruction interministérielle sur la signalisation routière (Livre 1 – 4^{ème} Partie – Signalisation de prescription) approuvée par l'arrêté interministériel du 7 juin 1977, modifié,

VU la Loi d'Orientation des Mobilités n°2019-1428 du 24 décembre 2019, et notamment son article 36,

VU le Code de la Voirie Routière (et notamment son article L131-3),

VU le décret n° 2018-487 du 15 juin 2018,

VU l'étude d'accidentalité réalisée sur le réseau routier départemental de la Corrèze, et en particulier son extrait relatif à la section 19D000076_0940 annexé au présent arrêté,

VU l'avis favorable unanime du Conseil Départemental de la Corrèze en date du 5 juillet 2019,

VU l'avis favorable de la Commission Départementale de Sécurité Routière qui s'est réunie le 27 janvier 2020,

CONSIDERANT qu'en application des dispositions de l'article L.3221-4-1 du CGCT susvisé, le Président du Conseil Départemental peut fixer, pour les sections de routes hors agglomération relevant de sa compétence et ne comportant pas au moins deux voies affectées à un même sens de circulation, une vitesse maximale autorisée supérieure de 10 km/h à celle prévue par le Code de la route ;

CONSIDERANT qu'il ressort de l'extrait de l'étude d'accidentalité ci-annexé, spécialement conduite sur la section de voirie routière départementale n°76, objet du présent arrêté, implantée sur le territoire de la commune de Davignac entre les PR 8+351 et 8+545, qu'aucun accident n'a été enregistré au fichier d'accidentologie des accidents corporels sur la période de référence de cinq ans ;

CONSIDERANT que cette densité d'accidentalité nulle constatée au cours de ces cinq années, très majoritairement placées sous l'empire d'une vitesse maximale autorisée à 90km/h, témoigne de l'absence totale d'impact en matière de sécurité routière qui s'attache au relèvement de la vitesse maximale autorisée de 10 km/h sur la section en cause ;

CONSIDERANT également que l'augmentation de la vitesse maximale autorisée sur cette section ne présente pas de risque d'aggravation de l'accidentalité et aurait un effet neutre en matière de causalité des accidents eu égard notamment aux caractéristiques géométriques adaptées de l'axe concerné ;

CONSIDERANT que la généralisation du 80 km/h a au contraire pour conséquence d'augmenter les files d'accumulation de véhicules légers et de poids lourds nuisant à la sécurité et générant la prise de risque lors des dépassements ;

CONSIDERANT en tout état de cause que l'analyse de l'étude d'accidentalité dans sa globalité ne permet pas de mettre en évidence des zones d'accumulation d'accidents mortels mais qu'au contraire cette accidentologie est diffuse sur l'ensemble du réseau ;

CONSIDERANT par ailleurs que le Département a réalisé au cours des dernières années d'importantes opérations d'investissement ou actions tendant à supprimer les principales zones accidentogènes et qu'il mène au quotidien une surveillance de son réseau afin d'être réactif face à tout nouveau danger potentiel ;

CONSIDERANT le souci de la collectivité de mettre en cohérence les limitations de vitesse sur le réseau routier départemental en retrouvant un pas de 20 km/h entre les différentes zones traversées et ainsi, améliorer la lisibilité de la réglementation applicable et renforcer l'acceptation et l'observation des limitations en place ;

CONSIDERANT enfin qu'il s'infère de tout ce qui précède que la section de voirie routière départementale objet du présent arrêté ne présente pas d'incompatibilité en terme de sécurité routière avec une vitesse maximale autorisée relevée à 90 km/h en dehors des agglomérations et secteurs traversés justifiant, le cas échéant, une adaptation localisée de limitation de vitesse ;

ARRÊTE

Article 1^{er} : La vitesse maximale autorisée est relevée à 90 km/h sur la RD 76 entre les PR 8+351 et 8+545.

Article 2 : Cette réglementation, applicable sur le réseau routier départemental, en dehors des agglomérations et des zones soumises à une réglementation locale plus contraignante, entre en vigueur à compter de la date de la publication du présent arrêté et de la mise en place de la signalisation réglementaire par les Services Techniques du Département.

Article 3 : Le présent arrêté est affiché dans la commune de Davignac.
Copie en est adressée aux Maires des communes concernées.

Article 4 : Copie du présent arrêté est adressée :

- à Monsieur le Préfet de la Corrèze ;
 - au Colonel commandant le Groupement de Gendarmerie Départementale de la Corrèze,
- chargés avec le Président du Conseil Départemental et chacun en ce qui le concerne, d'en assurer l'exécution.

Tulle, le 13 juillet 2023

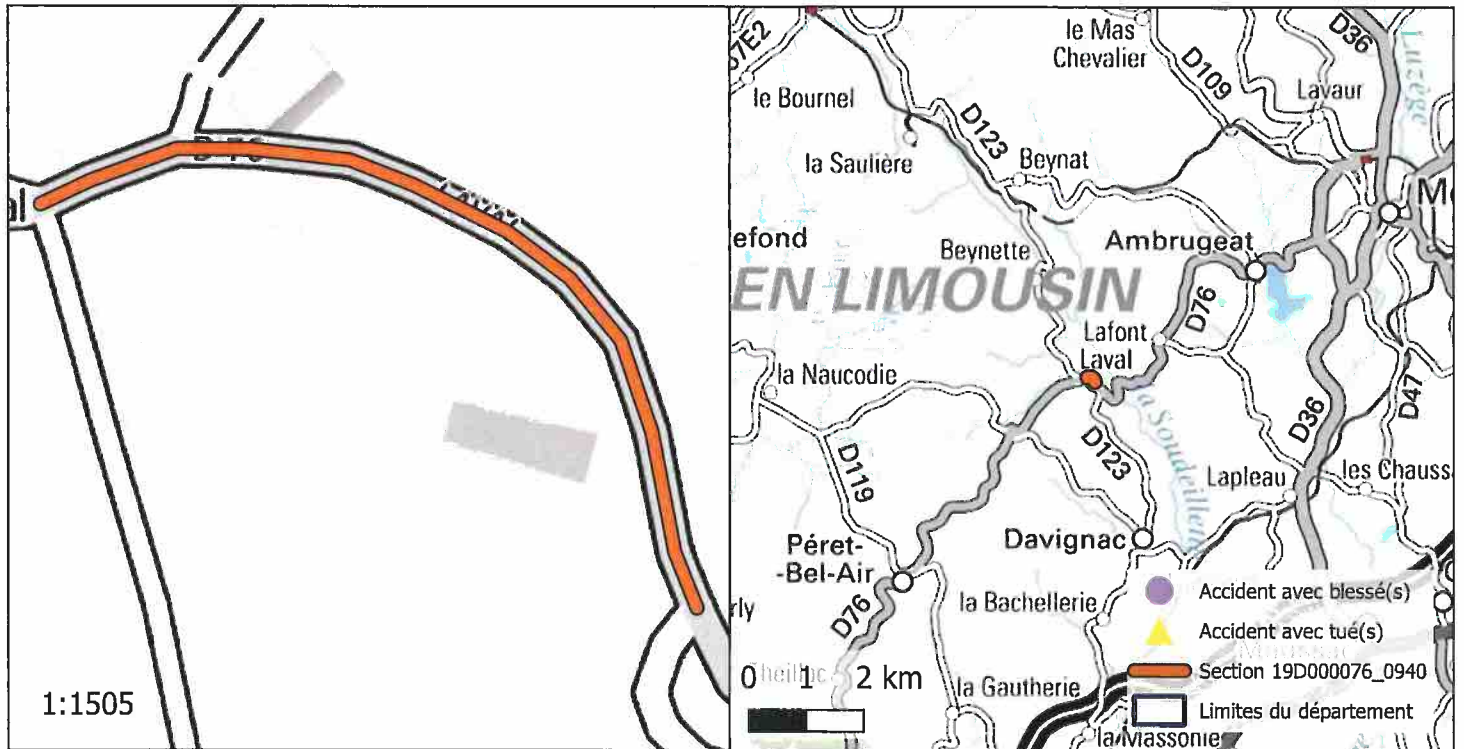

Pascal COSTE,
Président du Conseil Départemental

voies et délais de recours : Le présent arrêté peut faire l'objet d'un recours en annulation introduit devant le Tribunal administratif de Limoges, dans le délai de deux mois à compter de sa publication, au moyen de l'application Télérecours citoyens, accessible sur le site www.telerecours.fr ou par courrier à l'adresse suivante, 2 Cours Bugeaud, 87000 LIMOGES.

DÉROGATION AUX 80 KM/H ÉTUDE D'ACCIDENTALITÉ SECTION 19D000076_0940

CARACTÉRISTIQUES :

ROUTE : D76
 PR+ABSCISSE DEBUT : 8+351
 PR+ABSCISSE FIN : 8+545
 LONGUEUR : 193 m
 COMMUNE(S) : Davignac
 CODE(S) INSEE : 19071



ACCIDENTALITÉ SUR LA PÉRIODE 2014-2018 (SOURCE BAAC) :

Index	PR	Abscisse	Date Heure	Commune	DCD	Blessés
-------	----	----------	------------	---------	-----	---------

OBSERVATIONS :

Pas d'accidentalité répétitive constatée sur la section durant la période observée.

DIRECTION DES ROUTES

A R R Ê T É 19D000076_1180

Portant réglementation permanente de la circulation sur la Route Départementale 76 hors agglomération sur le territoire des communes de Égletons et Péret-Bel-Air

LE PRÉSIDENT

VU la loi n° 82.213 du 2 mars 1982, modifiée, relative aux droits et libertés des Communes, des Départements et des Régions,

VU la loi n° 83.8 du 7 janvier 1983, modifiée, relative à la répartition des compétences entre les Communes, les Départements, les Régions et l'État,

VU le Code Général des Collectivités Territoriales (CGCT) et notamment l'article L. 3221-4-1,

VU le Code de la Route et notamment les articles R.411-1 à R.411-9, R.411-25 à R.411-28, R.413-1 à R.413-16, et 413-17-II,

VU l'arrêté interministériel du 24 novembre 1967, modifié, relatif à la signalisation des routes et autoroutes,

VU l'instruction interministérielle sur la signalisation routière (Livre 1 – 4^{ème} Partie – Signalisation de prescription) approuvée par l'arrêté interministériel du 7 juin 1977, modifié,

VU la Loi d'Orientation des Mobilités n°2019-1428 du 24 décembre 2019, et notamment son article 36,

VU le Code de la Voirie Routière (et notamment son article L131-3),

VU le décret n° 2018-487 du 15 juin 2018,

VU l'étude d'accidentalité réalisée sur le réseau routier départemental de la Corrèze, et en particulier son extrait relatif à la section 19D000076_1180 annexé au présent arrêté,

VU l'avis favorable unanime du Conseil Départemental de la Corrèze en date du 5 juillet 2019,

VU l'avis favorable de la Commission Départementale de Sécurité Routière qui s'est réunie le 27 janvier 2020,

CONSIDERANT qu'en application des dispositions de l'article L.3221-4-1 du CGCT susvisé, le Président du Conseil Départemental peut fixer, pour les sections de routes hors agglomération relevant de sa compétence et ne comportant pas au moins deux voies affectées à un même sens de circulation, une vitesse maximale autorisée supérieure de 10 km/h à celle prévue par le Code de la route ;

CONSIDERANT qu'il ressort de l'extrait de l'étude d'accidentalité ci-annexé, spécialement conduite sur la section de voirie routière départementale n°76, objet du présent arrêté, implantée sur le territoire des communes de Égletons et Péret-Bel-Air entre les PR 14+841 et 21+296, qu'aucun accident n'a été enregistré au fichier d'accidentologie des accidents corporels sur la période de référence de cinq ans ;

CONSIDERANT que cette densité d'accidentalité nulle constatée au cours de ces cinq années, très majoritairement placées sous l'empire d'une vitesse maximale autorisée à 90km/h, témoigne de l'absence totale d'impact en matière de sécurité routière qui s'attache au relèvement de la vitesse maximale autorisée de 10 km/h sur la section en cause ;

CONSIDERANT également que l'augmentation de la vitesse maximale autorisée sur cette section ne présente pas de risque d'aggravation de l'accidentalité et aurait un effet neutre en matière de causalité des accidents eu égard notamment aux caractéristiques géométriques adaptées de l'axe concerné ;

CONSIDERANT que la généralisation du 80 km/h a au contraire pour conséquence d'augmenter les files d'accumulation de véhicules légers et de poids lourds nuisant à la sécurité et générant la prise de risque lors des dépassements ;

CONSIDERANT en tout état de cause que l'analyse de l'étude d'accidentalité dans sa globalité ne permet pas de mettre en évidence des zones d'accumulation d'accidents mortels mais qu'au contraire cette accidentologie est diffuse sur l'ensemble du réseau ;

CONSIDERANT par ailleurs que le Département a réalisé au cours des dernières années d'importantes opérations d'investissement ou actions tendant à supprimer les principales zones accidentogènes et qu'il mène au quotidien une surveillance de son réseau afin d'être réactif face à tout nouveau danger potentiel ;

CONSIDERANT le souci de la collectivité de mettre en cohérence les limitations de vitesse sur le réseau routier départemental en retrouvant un pas de 20 km/h entre les différentes zones traversées et ainsi, améliorer la lisibilité de la réglementation applicable et renforcer l'acceptation et l'observation des limitations en place ;

CONSIDERANT enfin qu'il s'infère de tout ce qui précède que la section de voirie routière départementale objet du présent arrêté ne présente pas d'incompatibilité en terme de sécurité routière avec une vitesse maximale autorisée relevée à 90 km/h en dehors des agglomérations et secteurs traversés justifiant, le cas échéant, une adaptation localisée de limitation de vitesse ;

ARRÊTE

Article 1er : La vitesse maximale autorisée est relevée à 90 km/h sur la RD 76 entre les PR 14+841 et 21+296.

Article 2 : Cette réglementation, applicable sur le réseau routier départemental, en dehors des agglomérations et des zones soumises à une réglementation locale plus contraignante, entre en vigueur à compter de la date de la publication du présent arrêté et de la mise en place de la signalisation réglementaire par les Services Techniques du Département.

Article 3 : Le présent arrêté est affiché dans les communes de Égletons et Péret-Bel-Air.
Copie en est adressée aux Maires des communes concernées.

Article 4 : Copie du présent arrêté est adressée :

- à Monsieur le Préfet de la Corrèze ;
 - au Colonel commandant le Groupement de Gendarmerie Départementale de la Corrèze,
- chargés avec le Président du Conseil Départemental et chacun en ce qui le concerne, d'en assurer l'exécution.

Tulle, le 13 juillet 2023

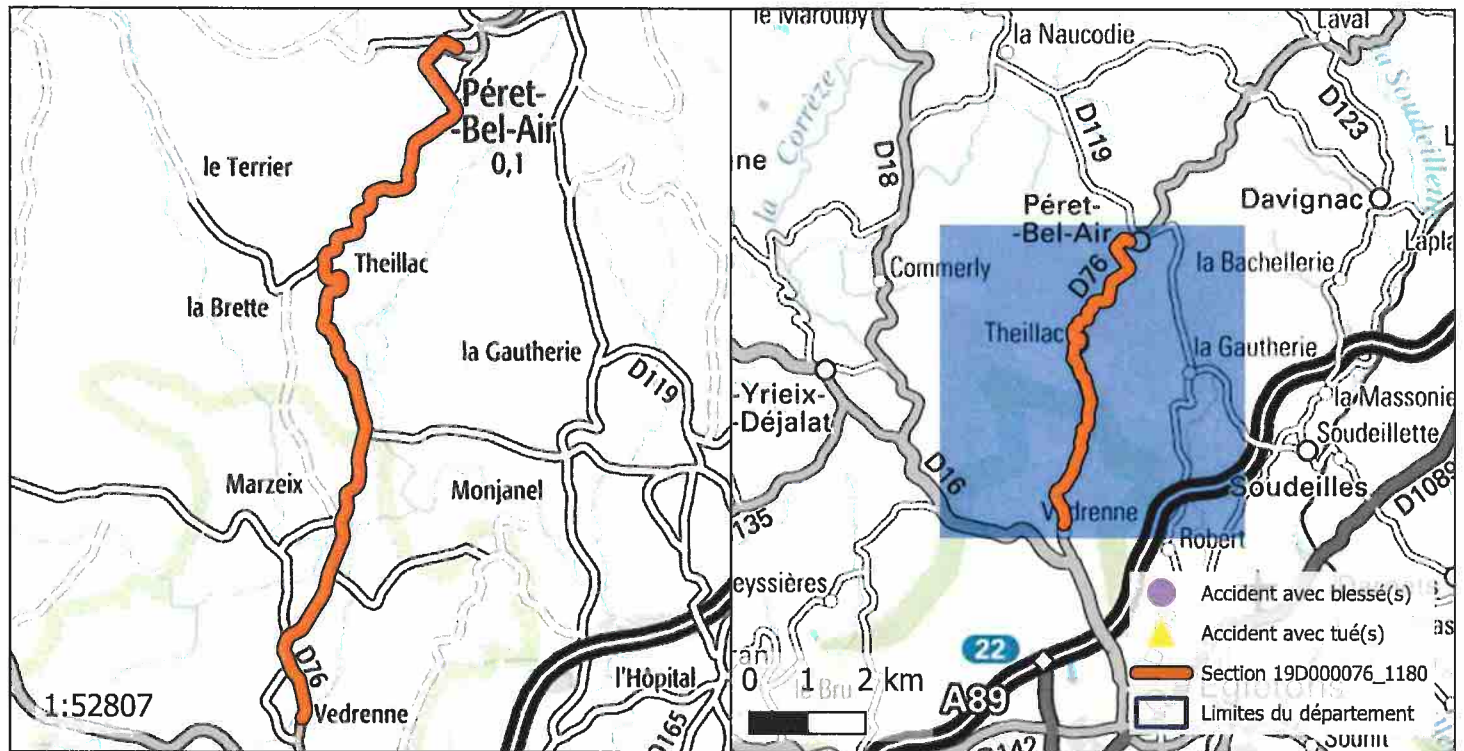

Pascal COSTE,
Président du Conseil Départemental

voies et délais de recours : Le présent arrêté peut faire l'objet d'un recours en annulation introduit devant le Tribunal administratif de Limoges, dans le délai de deux mois à compter de sa publication, au moyen de l'application Télérecours citoyens, accessible sur le site www.telerecours.fr ou par courrier à l'adresse suivante, 2 Cours Bugeaud, 87000 LIMOGES.

DÉROGATION AUX 80 KM/H ÉTUDE D'ACCIDENTALITÉ SECTION 19D000076_1180

CARACTÉRISTIQUES :

ROUTE : D76
 PR+ABSCISSE DEBUT : 14+841
 PR+ABSCISSE FIN : 21+296
 LONGUEUR : 6278 m
 COMMUNE(S) : Égletons, Péret-Bel-Air
 CODE(S) INSEE : 19073, 19159



ACCIDENTALITÉ SUR LA PÉRIODE 2014-2018 (SOURCE BAAC) :

Index	PR	Abscisse	Date Heure	Commune	DCD	Blessés
-------	----	----------	------------	---------	-----	---------

OBSERVATIONS :

Pas d'accidentalité répétitive constatée sur la section durant la période observée.

DIRECTION DES ROUTES

A R R Ê T É 19D000076_1338

Portant réglementation permanente de la circulation sur la Route Départementale 76 hors agglomération sur le territoire de la commune de Égletons

LE PRÉSIDENT

VU la loi n° 82.213 du 2 mars 1982, modifiée, relative aux droits et libertés des Communes, des Départements et des Régions,

VU la loi n° 83.8 du 7 janvier 1983, modifiée, relative à la répartition des compétences entre les Communes, les Départements, les Régions et l'État,

VU le Code Général des Collectivités Territoriales (CGCT) et notamment l'article L. 3221-4-1,

VU le Code de la Route et notamment les articles R.411-1 à R.411-9, R.411-25 à R.411-28, R.413-1 à R.413-16, et 413-17-II,

VU l'arrêté interministériel du 24 novembre 1967, modifié, relatif à la signalisation des routes et autoroutes,

VU l'instruction interministérielle sur la signalisation routière (Livre 1 – 4^{ème} Partie – Signalisation de prescription) approuvée par l'arrêté interministériel du 7 juin 1977, modifié,

VU la Loi d'Orientation des Mobilités n°2019-1428 du 24 décembre 2019, et notamment son article 36,

VU le Code de la Voirie Routière (et notamment son article L131-3),

VU le décret n° 2018-487 du 15 juin 2018,

VU l'étude d'accidentalité réalisée sur le réseau routier départemental de la Corrèze, et en particulier son extrait relatif à la section 19D000076_1338 annexé au présent arrêté,

VU l'avis favorable unanime du Conseil Départemental de la Corrèze en date du 5 juillet 2019,

VU l'avis favorable de la Commission Départementale de Sécurité Routière qui s'est réunie le 27 janvier 2020,

CONSIDERANT qu'en application des dispositions de l'article L.3221-4-1 du CGCT susvisé, le Président du Conseil Départemental peut fixer, pour les sections de routes hors agglomération relevant de sa compétence et ne comportant pas au moins deux voies affectées à un même sens de circulation, une vitesse maximale autorisée supérieure de 10 km/h à celle prévue par le Code de la route ;

CONSIDERANT qu'il ressort de l'extrait de l'étude d'accidentalité ci-annexé, spécialement conduite sur la section de voirie routière départementale n°76, objet du présent arrêté, implantée sur le territoire de la commune de Égletons entre les PR 21+689 et 22+70, qu'aucun accident n'a été enregistré au fichier d'accidentologie des accidents corporels sur la période de référence de cinq ans ;

CONSIDERANT que cette densité d'accidentalité nulle constatée au cours de ces cinq années, très majoritairement placées sous l'empire d'une vitesse maximale autorisée à 90km/h, témoigne de l'absence totale d'impact en matière de sécurité routière qui s'attache au relèvement de la vitesse maximale autorisée de 10 km/h sur la section en cause ;

CONSIDERANT également que l'augmentation de la vitesse maximale autorisée sur cette section ne présente pas de risque d'aggravation de l'accidentalité et aurait un effet neutre en matière de causalité des accidents eu égard notamment aux caractéristiques géométriques adaptées de l'axe concerné ;

CONSIDERANT que la généralisation du 80 km/h a au contraire pour conséquence d'augmenter les files d'accumulation de véhicules légers et de poids lourds nuisant à la sécurité et générant la prise de risque lors des dépassements ;

CONSIDERANT en tout état de cause que l'analyse de l'étude d'accidentalité dans sa globalité ne permet pas de mettre en évidence des zones d'accumulation d'accidents mortels mais qu'au contraire cette accidentologie est diffuse sur l'ensemble du réseau ;

CONSIDERANT par ailleurs que le Département a réalisé au cours des dernières années d'importantes opérations d'investissement ou actions tendant à supprimer les principales zones accidentogènes et qu'il mène au quotidien une surveillance de son réseau afin d'être réactif face à tout nouveau danger potentiel ;

CONSIDERANT le souci de la collectivité de mettre en cohérence les limitations de vitesse sur le réseau routier départemental en retrouvant un pas de 20 km/h entre les différentes zones traversées et ainsi, améliorer la lisibilité de la réglementation applicable et renforcer l'acceptation et l'observation des limitations en place ;

CONSIDERANT enfin qu'il s'infère de tout ce qui précède que la section de voirie routière départementale objet du présent arrêté ne présente pas d'incompatibilité en terme de sécurité routière avec une vitesse maximale autorisée relevée à 90 km/h en dehors des agglomérations et secteurs traversés justifiant, le cas échéant, une adaptation localisée de limitation de vitesse ;

ARRÊTE

Article 1er : La vitesse maximale autorisée est relevée à 90 km/h sur la RD 76 entre les PR 21+689 et 22+70.

Article 2 : Cette réglementation, applicable sur le réseau routier départemental, en dehors des agglomérations et des zones soumises à une réglementation locale plus contraignante, entre en vigueur à compter de la date de la publication du présent arrêté et de la mise en place de la signalisation réglementaire par les Services Techniques du Département.

Article 3 : Le présent arrêté est affiché dans la commune de Égletons.
Copie en est adressée aux Maires des communes concernées.

Article 4 : Copie du présent arrêté est adressée :

- à Monsieur le Préfet de la Corrèze ;
 - au Colonel commandant le Groupement de Gendarmerie Départementale de la Corrèze,
- chargés avec le Président du Conseil Départemental et chacun en ce qui le concerne, d'en assurer l'exécution.

Tulle, le 13 juillet 2023

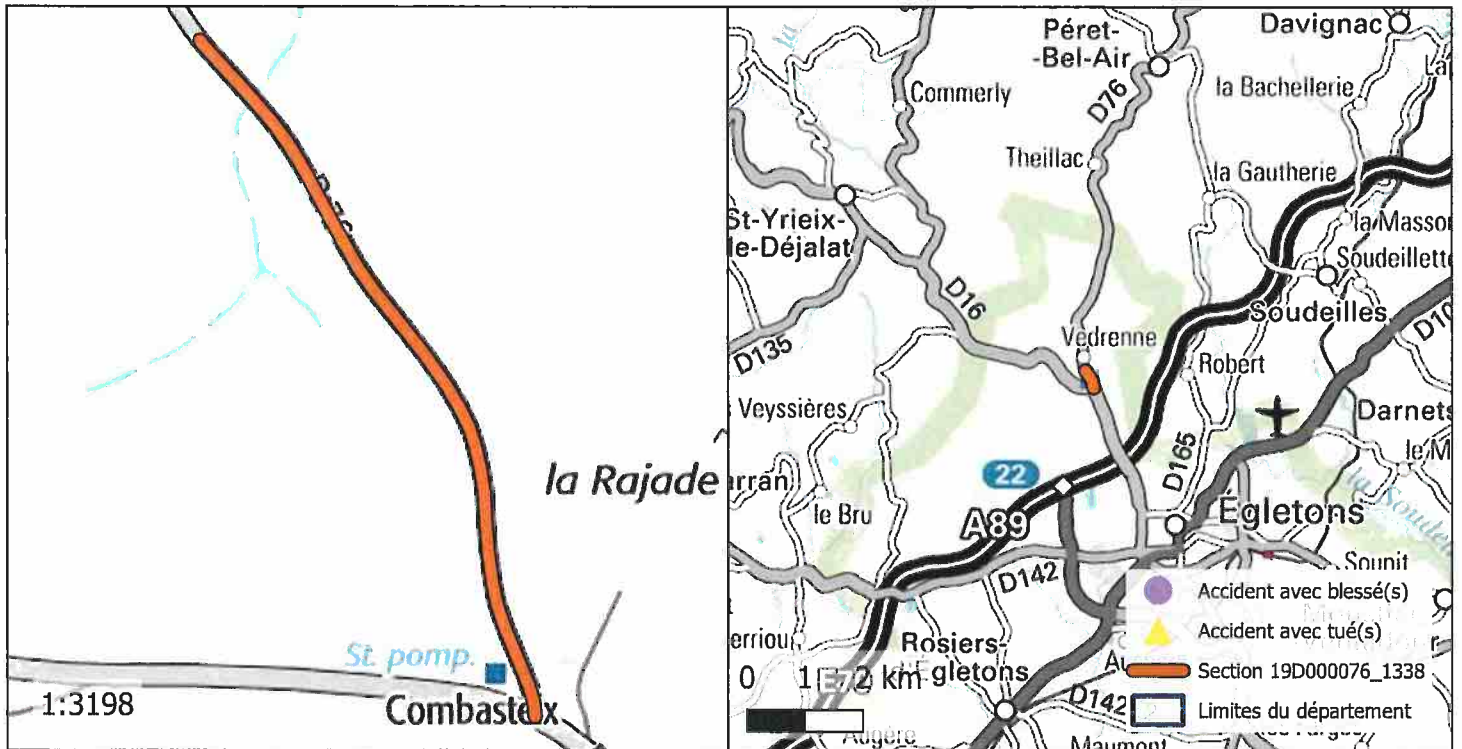

Pascal COSTE,
Président du Conseil Départemental

voies et délais de recours : Le présent arrêté peut faire l'objet d'un recours en annulation introduit devant le Tribunal administratif de Limoges, dans le délai de deux mois à compter de sa publication, au moyen de l'application Télérecours citoyens, accessible sur le site www.telerecours.fr ou par courrier à l'adresse suivante, 2 Cours Bugeaud, 87000 LIMOGES.

DÉROGATION AUX 80 KM/H ÉTUDE D'ACCIDENTALITÉ SECTION 19D000076_1338

CARACTÉRISTIQUES :

ROUTE : D76
 PR+ABSCISSE DEBUT : 21+689
 PR+ABSCISSE FIN : 22+70
 LONGUEUR : 340 m
 COMMUNE(S) : Égletons
 CODE(S) INSEE : 19073



ACCIDENTALITÉ SUR LA PÉRIODE 2014-2018 (SOURCE BAAC) :

Index	PR	Abscisse	Date Heure	Commune	DCD	Blessés
-------	----	----------	------------	---------	-----	---------

OBSERVATIONS :

Pas d'accidentalité répétitive constatée sur la section durant la période observée.

DIRECTION DES ROUTES

A R R Ê T É 19D000077_0045

Portant réglementation permanente de la circulation
sur la Route Départementale 77 hors agglomération
sur le territoire de la commune de Feyt

LE PRÉSIDENT

VU la loi n° 82.213 du 2 mars 1982, modifiée, relative aux droits et libertés des Communes, des Départements et des Régions,

VU la loi n° 83.8 du 7 janvier 1983, modifiée, relative à la répartition des compétences entre les Communes, les Départements, les Régions et l'État,

VU le Code Général des Collectivités Territoriales (CGCT) et notamment l'article L. 3221-4-1,

VU le Code de la Route et notamment les articles R.411-1 à R.411-9, R.411-25 à R.411-28, R.413-1 à R.413-16, et 413-17-II,

VU l'arrêté interministériel du 24 novembre 1967, modifié, relatif à la signalisation des routes et autoroutes,

VU l'instruction interministérielle sur la signalisation routière (livre 1 – 4^{ème} Partie – Signalisation de prescription) approuvée par l'arrêté interministériel du 7 juin 1977, modifié,

VU la Loi d'Orientation des Mobilités n°2019-1428 du 24 décembre 2019, et notamment son article 36,

VU le Code de la Voirie Routière (et notamment son article L131-3),

VU le décret n° 2018-487 du 15 juin 2018,

VU l'étude d'accidentalité réalisée sur le réseau routier départemental de la Corrèze, et en particulier son extrait relatif à la section 19D000077_0045 annexé au présent arrêté,

VU l'avis favorable unanime du Conseil Départemental de la Corrèze en date du 5 juillet 2019,

VU l'avis favorable de la Commission Départementale de Sécurité Routière qui s'est réunie le 27 janvier 2020,

CONSIDERANT qu'en application des dispositions de l'article L.3221-4-1 du CGCT susvisé, le Président du Conseil Départemental peut fixer, pour les sections de routes hors agglomération relevant de sa compétence et ne comportant pas au moins deux voies affectées à un même sens de circulation, une vitesse maximale autorisée supérieure de 10 km/h à celle prévue par le Code de la route ;

CONSIDERANT qu'il ressort de l'extrait de l'étude d'accidentalité ci-annexé, spécialement conduite sur la section de voirie routière départementale n°77, objet du présent arrêté, implantée sur le territoire de la commune de Feyt entre les PR 0+0 et 1+80, qu'aucun accident n'a été enregistré au fichier d'accidentologie des accidents corporels sur la période de référence de cinq ans ;

CONSIDERANT que cette densité d'accidentalité nulle constatée au cours de ces cinq années, très majoritairement placées sous l'empire d'une vitesse maximale autorisée à 90km/h, témoigne de l'absence totale d'impact en matière de sécurité routière qui s'attache au relèvement de la vitesse maximale autorisée de 10 km/h sur la section en cause ;

CONSIDERANT également que l'augmentation de la vitesse maximale autorisée sur cette section ne présente pas de risque d'aggravation de l'accidentalité et aurait un effet neutre en matière de causalité des accidents eu égard notamment aux caractéristiques géométriques adaptées de l'axe concerné ;

CONSIDERANT que la généralisation du 80 km/h a au contraire pour conséquence d'augmenter les files d'accumulation de véhicules légers et de poids lourds nuisant à la sécurité et générant la prise de risque lors des dépassements ;

CONSIDERANT en tout état de cause que l'analyse de l'étude d'accidentalité dans sa globalité ne permet pas de mettre en évidence des zones d'accumulation d'accidents mortels mais qu'au contraire cette accidentologie est diffuse sur l'ensemble du réseau ;

CONSIDERANT par ailleurs que le Département a réalisé au cours des dernières années d'importantes opérations d'investissement ou actions tendant à supprimer les principales zones accidentogènes et qu'il mène au quotidien une surveillance de son réseau afin d'être réactif face à tout nouveau danger potentiel ;

CONSIDERANT le souci de la collectivité de mettre en cohérence les limitations de vitesse sur le réseau routier départemental en retrouvant un pas de 20 km/h entre les différentes zones traversées et ainsi, améliorer la lisibilité de la réglementation applicable et renforcer l'acceptation et l'observation des limitations en place ;

CONSIDERANT enfin qu'il s'infère de tout ce qui précède que la section de voirie routière départementale objet du présent arrêté ne présente pas d'incompatibilité en terme de sécurité routière avec une vitesse maximale autorisée relevée à 90 km/h en dehors des agglomérations et secteurs traversés justifiant, le cas échéant, une adaptation localisée de limitation de vitesse ;

ARRÊTE

Article 1er : La vitesse maximale autorisée est relevée à 90 km/h sur la RD 77 entre les PR 0+0 et 1+80.

Article 2 : Cette réglementation, applicable sur le réseau routier départemental, en dehors des agglomérations et des zones soumises à une réglementation locale plus contraignante, entre en vigueur à compter de la date de la publication du présent arrêté et de la mise en place de la signalisation réglementaire par les Services Techniques du Département.

Article 3 : Le présent arrêté est affiché dans la commune de Feyt.
Copie en est adressée aux Maires des communes concernées.

Article 4 : Copie du présent arrêté est adressée :

- à Monsieur le Préfet de la Corrèze ;
- au Colonel commandant le Groupement de Gendarmerie Départementale de la Corrèze, chargés avec le Président du Conseil Départemental et chacun en ce qui le concerne, d'en assurer l'exécution.

Tulle, le 13 juillet 2023

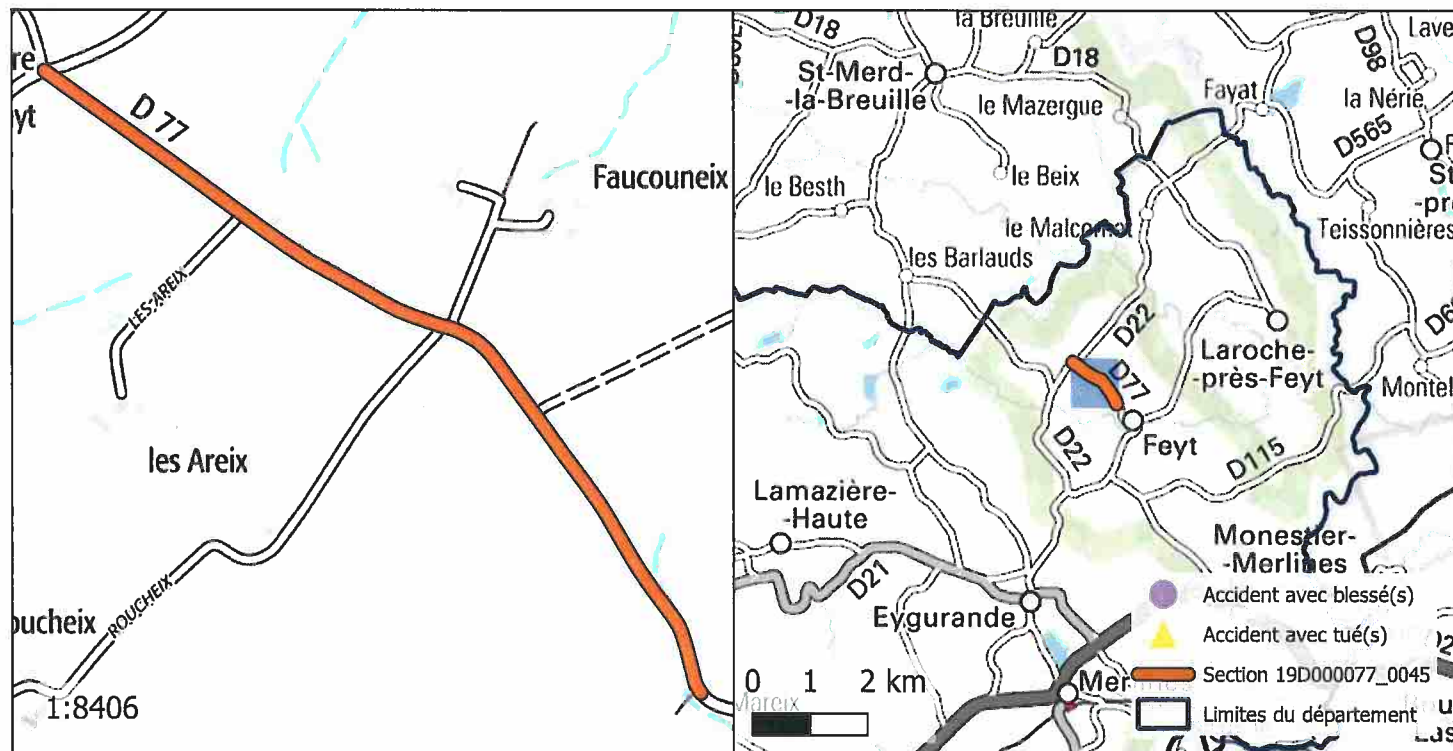

Pascal COSTE,
Président du Conseil Départemental

voies et délais de recours : Le présent arrêté peut faire l'objet d'un recours en annulation introduit devant le Tribunal administratif de Limoges, dans le délai de deux mois à compter de sa publication, au moyen de l'application Télérecours citoyens, accessible sur le site www.telerecours.fr ou par courrier à l'adresse suivante, 2 Cours Bugeaud, 87000 LIMOGES.

DÉROGATION AUX 80 KM/H ÉTUDE D'ACCIDENTALITÉ SECTION 19D000077_0045

CARACTÉRISTIQUES :

ROUTE : D77
 PR+ABSCISSE DEBUT : 0+0
 PR+ABSCISSE FIN : 1+80
 LONGUEUR : 1082 m
 COMMUNE(S) : Feyt
 CODE(S) INSEE : 19083



ACCIDENTALITÉ SUR LA PÉRIODE 2014-2018 (SOURCE BAAC) :

Index	PR	Abscisse	Date Heure	Commune	DCD	Blessés
-------	----	----------	------------	---------	-----	---------

OBSERVATIONS :

Pas d'accidentalité répétitive constatée sur la section durant la période observée.

DIRECTION DES ROUTES

A R R Ê T É 19D000078_0177

Portant réglementation permanente de la circulation sur la Route Départementale 78 hors agglomération sur le territoire des communes de Saint-Merd-les-Oussines et Pérois-sur-Vézère

LE PRÉSIDENT

VU la loi n° 82.213 du 2 mars 1982, modifiée, relative aux droits et libertés des Communes, des Départements et des Régions,

VU la loi n° 83.8 du 7 janvier 1983, modifiée, relative à la répartition des compétences entre les Communes, les Départements, les Régions et l'État,

VU le Code Général des Collectivités Territoriales (CGCT) et notamment l'article L. 3221-4-1,

VU le Code de la Route et notamment les articles R.411-1 à R.411-9, R.411-25 à R.411-28, R.413-1 à R.413-16, et 413-17-II,

VU l'arrêté interministériel du 24 novembre 1967, modifié, relatif à la signalisation des routes et autoroutes,

VU l'instruction interministérielle sur la signalisation routière (Livre 1 – 4^{ème} Partie – Signalisation de prescription) approuvée par l'arrêté interministériel du 7 juin 1977, modifié,

VU la Loi d'Orientation des Mobilités n°2019-1428 du 24 décembre 2019, et notamment son article 36,

VU le Code de la Voirie Routière (et notamment son article L131-3),

VU le décret n° 2018-487 du 15 juin 2018,

VU l'étude d'accidentalité réalisée sur le réseau routier départemental de la Corrèze, et en particulier son extrait relatif à la section 19D000078_0177 annexé au présent arrêté,

VU l'avis favorable unanime du Conseil Départemental de la Corrèze en date du 5 juillet 2019,

VU l'avis favorable de la Commission Départementale de Sécurité Routière qui s'est réunie le 27 janvier 2020,

CONSIDERANT qu'en application des dispositions de l'article L.3221-4-1 du CGCT susvisé, le Président du Conseil Départemental peut fixer, pour les sections de routes hors agglomération relevant de sa compétence et ne comportant pas au moins deux voies affectées à un même sens de circulation, une vitesse maximale autorisée supérieure de 10 km/h à celle prévue par le Code de la route ;

CONSIDERANT qu'il ressort de l'extrait de l'étude d'accidentalité ci-annexé, spécialement conduite sur la section de voirie routière départementale n°78, objet du présent arrêté, implantée sur le territoire des communes de Saint-Merd-les-Oussines et Pérols-sur-Vézère entre les PR 0+0 et 4+288, qu'aucun accident n'a été enregistré au fichier d'accidentologie des accidents corporels sur la période de référence de cinq ans ;

CONSIDERANT que cette densité d'accidentalité nulle constatée au cours de ces cinq années, très majoritairement placées sous l'empire d'une vitesse maximale autorisée à 90km/h, témoigne de l'absence totale d'impact en matière de sécurité routière qui s'attache au relèvement de la vitesse maximale autorisée de 10 km/h sur la section en cause ;

CONSIDERANT également que l'augmentation de la vitesse maximale autorisée sur cette section ne présente pas de risque d'aggravation de l'accidentalité et aurait un effet neutre en matière de causalité des accidents eu égard notamment aux caractéristiques géométriques adaptées de l'axe concerné ;

CONSIDERANT que la généralisation du 80 km/h a au contraire pour conséquence d'augmenter les files d'accumulation de véhicules légers et de poids lourds nuisant à la sécurité et générant la prise de risque lors des dépassements ;

CONSIDERANT en tout état de cause que l'analyse de l'étude d'accidentalité dans sa globalité ne permet pas de mettre en évidence des zones d'accumulation d'accidents mortels mais qu'au contraire cette accidentologie est diffuse sur l'ensemble du réseau ;

CONSIDERANT par ailleurs que le Département a réalisé au cours des dernières années d'importantes opérations d'investissement ou actions tendant à supprimer les principales zones accidentogènes et qu'il mène au quotidien une surveillance de son réseau afin d'être réactif face à tout nouveau danger potentiel ;

CONSIDERANT le souci de la collectivité de mettre en cohérence les limitations de vitesse sur le réseau routier départemental en retrouvant un pas de 20 km/h entre les différentes zones traversées et ainsi, améliorer la lisibilité de la réglementation applicable et renforcer l'acceptation et l'observation des limitations en place ;

CONSIDERANT enfin qu'il s'infère de tout ce qui précède que la section de voirie routière départementale objet du présent arrêté ne présente pas d'incompatibilité en terme de sécurité routière avec une vitesse maximale autorisée relevée à 90 km/h en dehors des agglomérations et secteurs traversés justifiant, le cas échéant, une adaptation localisée de limitation de vitesse ;

ARRÊTE

Article 1er : La vitesse maximale autorisée est relevée à 90 km/h sur la RD 78 entre les PR 0+0 et 4+288.

Article 2 : Cette réglementation, applicable sur le réseau routier départemental, en dehors des agglomérations et des zones soumises à une réglementation locale plus contraignante, entre en vigueur à compter de la date de la publication du présent arrêté et de la mise en place de la signalisation réglementaire par les Services Techniques du Département.


Article 3 : Le présent arrêté est affiché dans les communes de Saint-Merd-les-Oussines et Pérois-sur-Vézère.

Copie en est adressée aux Maires des communes concernées.

Article 4 : Copie du présent arrêté est adressée :

- à Monsieur le Préfet de la Corrèze ;
 - au Colonel commandant le Groupement de Gendarmerie Départementale de la Corrèze,
- chargés avec le Président du Conseil Départemental et chacun en ce qui le concerne, d'en assurer l'exécution.

Tulle, le 13 juillet 2023



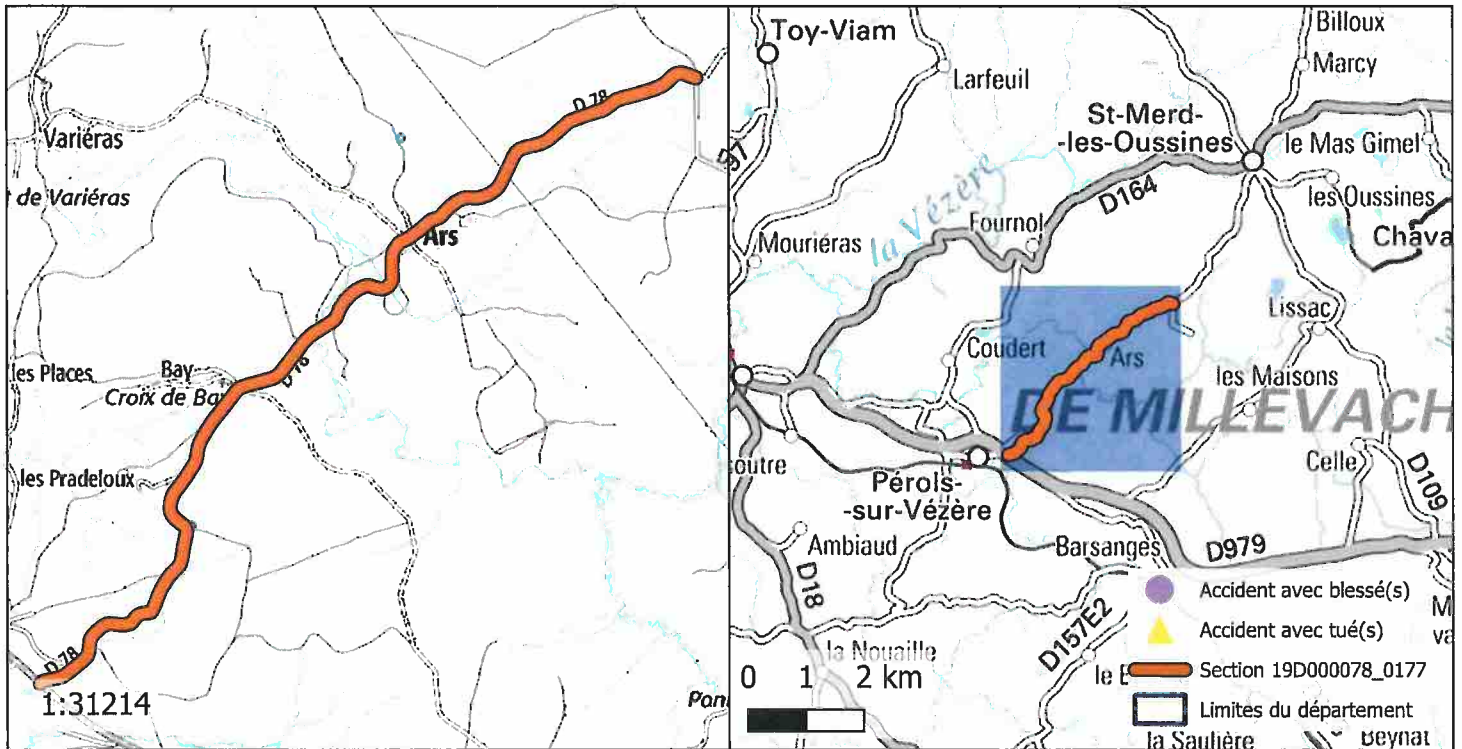
Pascal COSTE,
Président du Conseil Départemental

voies et délais de recours : Le présent arrêté peut faire l'objet d'un recours en annulation introduit devant le Tribunal administratif de Limoges, dans le délai de deux mois à compter de sa publication, au moyen de l'application Télérecours citoyens, accessible sur le site www.telerecours.fr ou par courrier à l'adresse suivante, 2 Cours Bugeaud, 87000 LIMOGES.

DÉROGATION AUX 80 KM/H ÉTUDE D'ACCIDENTALITÉ SECTION 19D000078_0177

CARACTÉRISTIQUES :

ROUTE : D78
 PR+ABSCISSE DEBUT : 0+0
 PR+ABSCISSE FIN : 4+288
 LONGUEUR : 4313 m
 COMMUNE(S) : Saint-Merd-les-Oussines, Pérols-sur-Vézère
 CODE(S) INSEE : 19226, 19160



ACCIDENTALITÉ SUR LA PÉRIODE 2014-2018 (SOURCE BAAC) :

Index	PR	Abscisse	Date Heure	Commune	DCD	Blessés
-------	----	----------	------------	---------	-----	---------

OBSERVATIONS :

Pas d'accidentalité répétitive constatée sur la section durant la période observée.

DIRECTION DES ROUTES

A R R Ê T É 19D000078_0889

Portant réglementation permanente de la circulation sur la Route Départementale 78 hors agglomération sur le territoire de la commune de Saint-Merd-les-Oussines

LE PRÉSIDENT

VU la loi n° 82.213 du 2 mars 1982, modifiée, relative aux droits et libertés des Communes, des Départements et des Régions,

VU la loi n° 83.8 du 7 janvier 1983, modifiée, relative à la répartition des compétences entre les Communes, les Départements, les Régions et l'État,

VU le Code Général des Collectivités Territoriales (CGCT) et notamment l'article L. 3221-4-1,

VU le Code de la Route et notamment les articles R.411-1 à R.411-9, R.411-25 à R.411-28, R.413-1 à R.413-16, et 413-17-II,

VU l'arrêté interministériel du 24 novembre 1967, modifié, relatif à la signalisation des routes et autoroutes,

VU l'instruction interministérielle sur la signalisation routière (Livre 1 – 4^{ème} Partie – Signalisation de prescription) approuvée par l'arrêté interministériel du 7 juin 1977, modifié,

VU la Loi d'Orientation des Mobilités n°2019-1428 du 24 décembre 2019, et notamment son article 36,

VU le Code de la Voirie Routière (et notamment son article L131-3),

VU le décret n° 2018-487 du 15 juin 2018,

VU l'étude d'accidentalité réalisée sur le réseau routier départemental de la Corrèze, et en particulier son extrait relatif à la section 19D000078_0889 annexé au présent arrêté,

VU l'avis favorable unanime du Conseil Départemental de la Corrèze en date du 5 juillet 2019,

VU l'avis favorable de la Commission Départementale de Sécurité Routière qui s'est réunie le 27 janvier 2020,

CONSIDERANT qu'en application des dispositions de l'article L.3221-4-1 du CGCT susvisé, le Président du Conseil Départemental peut fixer, pour les sections de routes hors agglomération relevant de sa compétence et ne comportant pas au moins deux voies affectées à un même sens de circulation, une vitesse maximale autorisée supérieure de 10 km/h à celle prévue par le Code de la route ;

CONSIDERANT qu'il ressort de l'extrait de l'étude d'accidentalité ci-annexé, spécialement conduite sur la section de voirie routière départementale n°78, objet du présent arrêté, implantée sur le territoire de la commune de Saint-Merd-les-Oussines entre les PR 7+522 et 7+562, qu'aucun accident n'a été enregistré au fichier d'accidentologie des accidents corporels sur la période de référence de cinq ans ;

CONSIDERANT que cette densité d'accidentalité nulle constatée au cours de ces cinq années, très majoritairement placées sous l'empire d'une vitesse maximale autorisée à 90km/h, témoigne de l'absence totale d'impact en matière de sécurité routière qui s'attache au relèvement de la vitesse maximale autorisée de 10 km/h sur la section en cause ;

CONSIDERANT également que l'augmentation de la vitesse maximale autorisée sur cette section ne présente pas de risque d'aggravation de l'accidentalité et aurait un effet neutre en matière de causalité des accidents eu égard notamment aux caractéristiques géométriques adaptées de l'axe concerné ;

CONSIDERANT que la généralisation du 80 km/h a au contraire pour conséquence d'augmenter les files d'accumulation de véhicules légers et de poids lourds nuisant à la sécurité et générant la prise de risque lors des dépassements ;

CONSIDERANT en tout état de cause que l'analyse de l'étude d'accidentalité dans sa globalité ne permet pas de mettre en évidence des zones d'accumulation d'accidents mortels mais qu'au contraire cette accidentologie est diffuse sur l'ensemble du réseau ;

CONSIDERANT par ailleurs que le Département a réalisé au cours des dernières années d'importantes opérations d'investissement ou actions tendant à supprimer les principales zones accidentogènes et qu'il mène au quotidien une surveillance de son réseau afin d'être réactif face à tout nouveau danger potentiel ;

CONSIDERANT le souci de la collectivité de mettre en cohérence les limitations de vitesse sur le réseau routier départemental en retrouvant un pas de 20 km/h entre les différentes zones traversées et ainsi, améliorer la lisibilité de la réglementation applicable et renforcer l'acceptation et l'observation des limitations en place ;

CONSIDERANT enfin qu'il s'infère de tout ce qui précède que la section de voirie routière départementale objet du présent arrêté ne présente pas d'incompatibilité en terme de sécurité routière avec une vitesse maximale autorisée relevée à 90 km/h en dehors des agglomérations et secteurs traversés justifiant, le cas échéant, une adaptation localisée de limitation de vitesse ;

ARRÊTE

Article 1^{er} : La vitesse maximale autorisée est relevée à 90 km/h sur la RD 78 entre les PR 7+522 et 7+562.

Article 2 : Cette réglementation, applicable sur le réseau routier départemental, en dehors des agglomérations et des zones soumises à une réglementation locale plus contraignante, entre en vigueur à compter de la date de la publication du présent arrêté et de la mise en place de la signalisation réglementaire par les Services Techniques du Département.

Article 3 : Le présent arrêté est affiché dans la commune de Saint-Merd-les-Oussines.
Copie en est adressée aux Maires des communes concernées.

Article 4 : Copie du présent arrêté est adressée :

- à Monsieur le Préfet de la Corrèze ;
 - au Colonel commandant le Groupement de Gendarmerie Départementale de la Corrèze,
- chargés avec le Président du Conseil Départemental et chacun en ce qui le concerne, d'en assurer l'exécution.

Tulle, le 13 juillet 2023

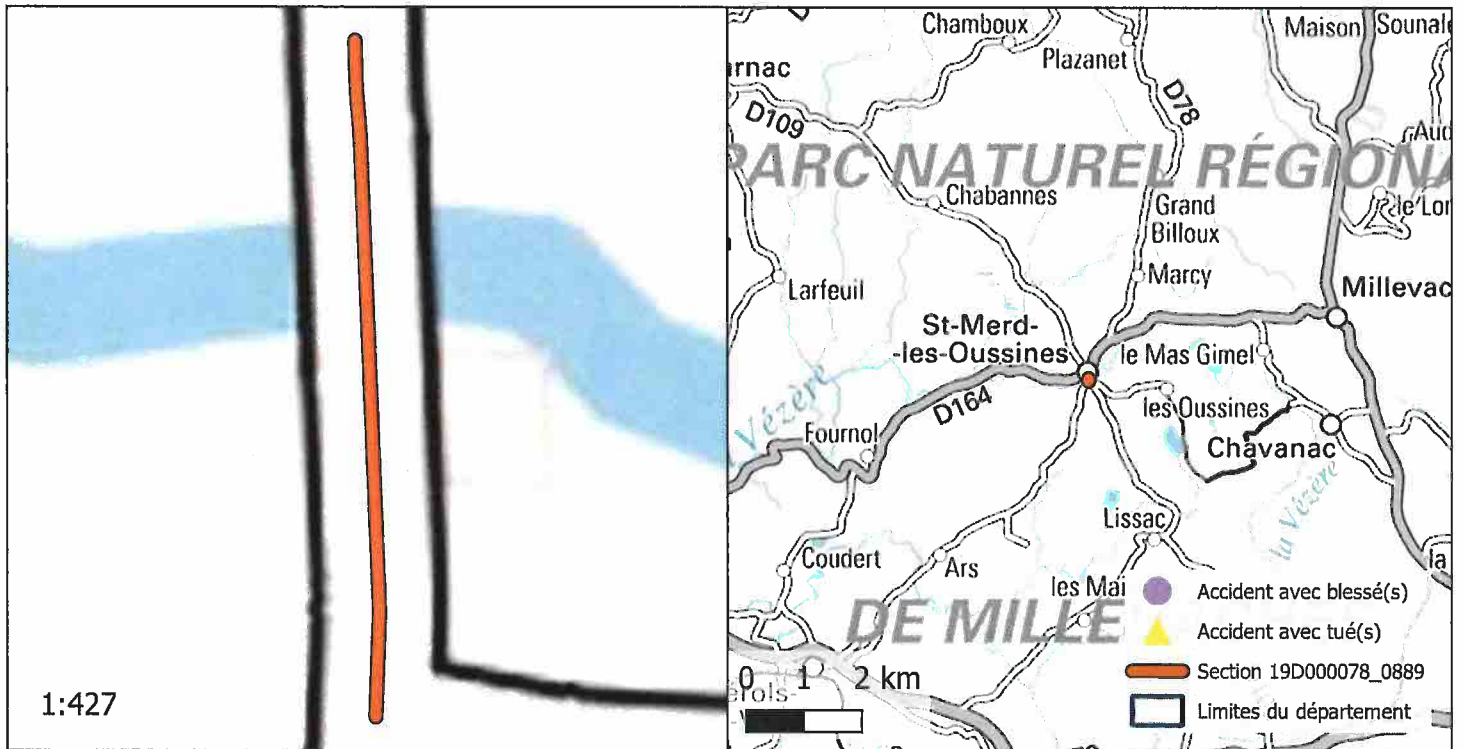

Pascal COSTE,
Président du Conseil Départemental

voies et délais de recours : Le présent arrêté peut faire l'objet d'un recours en annulation introduit devant le Tribunal administratif de Limoges, dans le délai de deux mois à compter de sa publication, au moyen de l'application Télérecours citoyens, accessible sur le site www.telerecours.fr ou par courrier à l'adresse suivante, 2 Cours Bugeaud, 87000 LIMOGES.

DÉROGATION AUX 80 KM/H ÉTUDE D'ACCIDENTALITÉ SECTION 19D000078_0889

CARACTÉRISTIQUES :

ROUTE : D78
 PR+ABSCISSE DEBUT : 7+522
 PR+ABSCISSE FIN : 7+562
 LONGUEUR : 40 m
 COMMUNE(S) : Saint-Merd-les-Oussines
 CODE(S) INSEE : 19226



ACCIDENTALITÉ SUR LA PÉRIODE 2014-2018 (SOURCE BAAC) :

Index	PR	Abscisse	Date Heure	Commune	DCD	Blessés
-------	----	----------	------------	---------	-----	---------

OBSERVATIONS :

Pas d'accidentalité répétitive constatée sur la section durant la période observée.

DIRECTION DES ROUTES

ARRÊTÉ 19D000078_0896

Portant réglementation permanente de la circulation sur la Route Départementale 78 hors agglomération sur le territoire des communes de Peyrelevade et Saint-Merd-les-Oussines

LE PRÉSIDENT

VU la loi n° 82.213 du 2 mars 1982, modifiée, relative aux droits et libertés des Communes, des Départements et des Régions,

VU la loi n° 83.8 du 7 janvier 1983, modifiée, relative à la répartition des compétences entre les Communes, les Départements, les Régions et l'État,

VU le Code Général des Collectivités Territoriales (CGCT) et notamment l'article L. 3221-4-1,

VU le Code de la Route et notamment les articles R.411-1 à R.411-9, R.411-25 à R.411-28, R.413-1 à R.413-16, et 413-17-II,

VU l'arrêté interministériel du 24 novembre 1967, modifié, relatif à la signalisation des routes et autoroutes,

VU l'instruction interministérielle sur la signalisation routière (Livre 1 – 4^{ème} Partie – Signalisation de prescription) approuvée par l'arrêté interministériel du 7 juin 1977, modifié,

VU la Loi d'Orientation des Mobilités n°2019-1428 du 24 décembre 2019, et notamment son article 36,

VU le Code de la Voirie Routière (et notamment son article L131-3),

VU le décret n° 2018-487 du 15 juin 2018,

VU l'étude d'accidentalité réalisée sur le réseau routier départemental de la Corrèze, et en particulier son extrait relatif à la section 19D000078_0896 annexé au présent arrêté,

VU l'avis favorable unanime du Conseil Départemental de la Corrèze en date du 5 juillet 2019,

VU l'avis favorable de la Commission Départementale de Sécurité Routière qui s'est réunie le 27 janvier 2020,

CONSIDERANT qu'en application des dispositions de l'article L.3221-4-1 du CGCT susvisé, le Président du Conseil Départemental peut fixer, pour les sections de routes hors agglomération relevant de sa compétence et ne comportant pas au moins deux voies affectées à un même sens de circulation, une vitesse maximale autorisée supérieure de 10 km/h à celle prévue par le Code de la route ;

CONSIDERANT qu'il ressort de l'extrait de l'étude d'accidentalité ci-annexé, spécialement conduite sur la section de voirie routière départementale n°78, objet du présent arrêté, implantée sur le territoire des communes de Peyrelevade et Saint-Merd-les-Oussines entre les PR 7+690 et 16+431, qu'aucun accident n'a été enregistré au fichier d'accidentologie des accidents corporels sur la période de référence de cinq ans ;

CONSIDERANT que cette densité d'accidentalité nulle constatée au cours de ces cinq années, très majoritairement placées sous l'empire d'une vitesse maximale autorisée à 90km/h, témoigne de l'absence totale d'impact en matière de sécurité routière qui s'attache au relèvement de la vitesse maximale autorisée de 10 km/h sur la section en cause ;

CONSIDERANT également que l'augmentation de la vitesse maximale autorisée sur cette section ne présente pas de risque d'aggravation de l'accidentalité et aurait un effet neutre en matière de causalité des accidents eu égard notamment aux caractéristiques géométriques adaptées de l'axe concerné ;

CONSIDERANT que la généralisation du 80 km/h a au contraire pour conséquence d'augmenter les files d'accumulation de véhicules légers et de poids lourds nuisant à la sécurité et générant la prise de risque lors des dépassements ;

CONSIDERANT en tout état de cause que l'analyse de l'étude d'accidentalité dans sa globalité ne permet pas de mettre en évidence des zones d'accumulation d'accidents mortels mais qu'au contraire cette accidentologie est diffuse sur l'ensemble du réseau ;

CONSIDERANT par ailleurs que le Département a réalisé au cours des dernières années d'importantes opérations d'investissement ou actions tendant à supprimer les principales zones accidentogènes et qu'il mène au quotidien une surveillance de son réseau afin d'être réactif face à tout nouveau danger potentiel ;

CONSIDERANT le souci de la collectivité de mettre en cohérence les limitations de vitesse sur le réseau routier départemental en retrouvant un pas de 20 km/h entre les différentes zones traversées et ainsi, améliorer la lisibilité de la réglementation applicable et renforcer l'acceptation et l'observation des limitations en place ;

CONSIDERANT enfin qu'il s'infère de tout ce qui précède que la section de voirie routière départementale objet du présent arrêté ne présente pas d'incompatibilité en terme de sécurité routière avec une vitesse maximale autorisée relevée à 90 km/h en dehors des agglomérations et secteurs traversés justifiant, le cas échéant, une adaptation localisée de limitation de vitesse ;

ARRÊTE

Article 1er : La vitesse maximale autorisée est relevée à 90 km/h sur la RD 78 entre les PR 7+690 et 16+431.

Article 2 : Cette réglementation, applicable sur le réseau routier départemental, en dehors des agglomérations et des zones soumises à une réglementation locale plus contraignante, entre en vigueur à compter de la date de la publication du présent arrêté et de la mise en place de la signalisation réglementaire par les Services Techniques du Département.


Article 3 : Le présent arrêté est affiché dans les communes de Peyrelevade et Saint-Merd-les-Oussines.

Copie en est adressée aux Maires des communes concernées.

Article 4 : Copie du présent arrêté est adressée :

- à Monsieur le Préfet de la Corrèze ;
 - au Colonel commandant le Groupement de Gendarmerie Départementale de la Corrèze,
- chargés avec le Président du Conseil Départemental et chacun en ce qui le concerne, d'en assurer l'exécution.

Tulle, le 13 juillet 2023



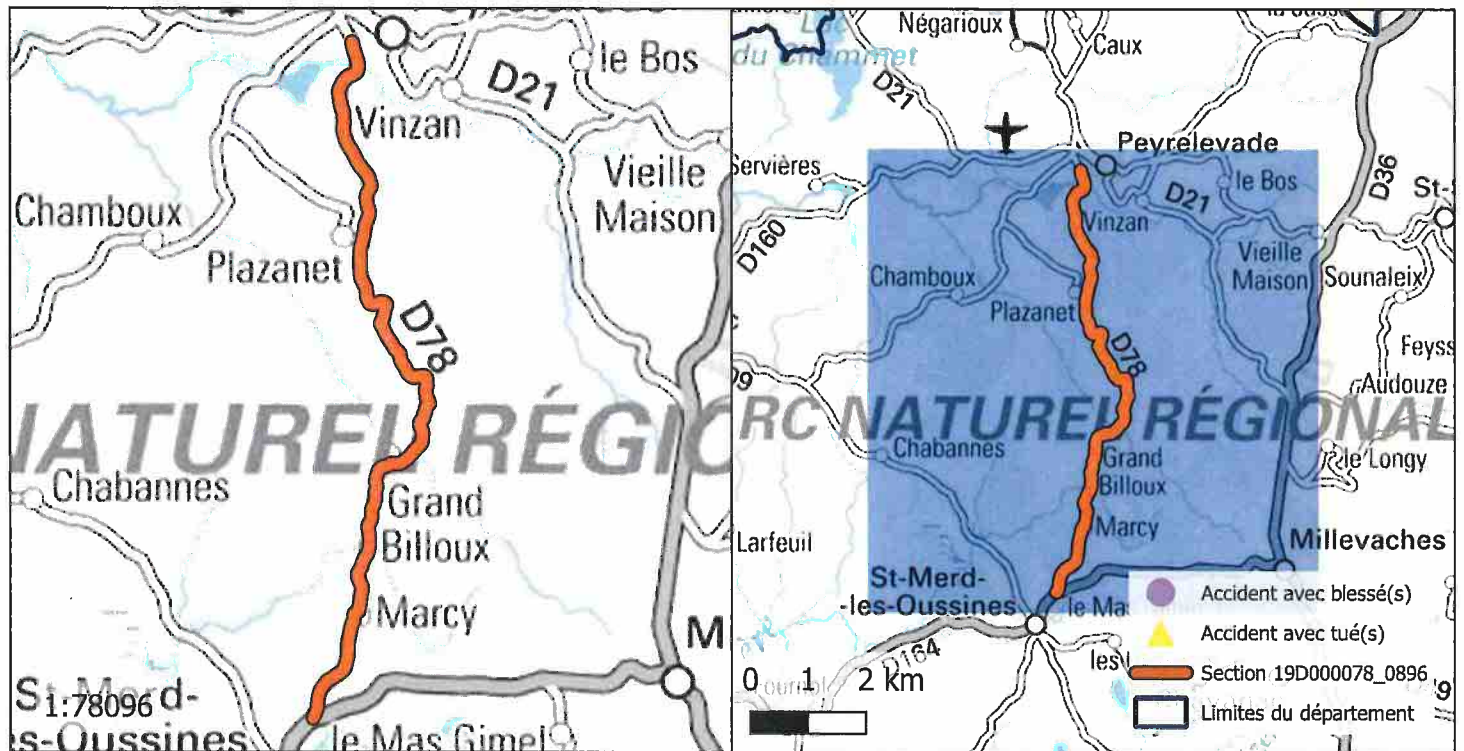
Pascal COSTE,
Président du Conseil Départemental

voies et délais de recours : Le présent arrêté peut faire l'objet d'un recours en annulation introduit devant le Tribunal administratif de Limoges, dans le délai de deux mois à compter de sa publication, au moyen de l'application Télérecours citoyens, accessible sur le site www.telerecours.fr ou par courrier à l'adresse suivante, 2 Cours Bugeaud, 87000 LIMOGES.

DÉROGATION AUX 80 KM/H ÉTUDE D'ACCIDENTALITÉ SECTION 19D000078_0896

CARACTÉRISTIQUES :

ROUTE : D78
 PR+ABSCISSE DEBUT : 7+690
 PR+ABSCISSE FIN : 16+431
 LONGUEUR : 8538 m
 COMMUNE(S) : Peyrelevade, Saint-Merd-les-Oussines
 CODE(S) INSEE : 19164, 19226



ACCIDENTALITÉ SUR LA PÉRIODE 2014-2018 (SOURCE BAAC) :

Index	PR	Abscisse	Date Heure	Commune	DCD	Blessés
-------	----	----------	------------	---------	-----	---------

OBSERVATIONS :

Pas d'accidentalité répétitive constatée sur la section durant la période observée.

DIRECTION DES ROUTES

A R R Ê T É 19D000078_1253

Portant réglementation permanente de la circulation
sur la Route Départementale 78 hors agglomération
sur le territoire de la commune de Peyrelevade

LE PRÉSIDENT

VU la loi n° 82.213 du 2 mars 1982, modifiée, relative aux droits et libertés des Communes, des Départements et des Régions,

VU la loi n° 83.8 du 7 janvier 1983, modifiée, relative à la répartition des compétences entre les Communes, les Départements, les Régions et l'État,

VU le Code Général des Collectivités Territoriales (CGCT) et notamment l'article L. 3221-4-1,

VU le Code de la Route et notamment les articles R.411-1 à R.411-9, R.411-25 à R.411-28, R.413-1 à R.413-16, et 413-17-II,

VU l'arrêté interministériel du 24 novembre 1967, modifié, relatif à la signalisation des routes et autoroutes,

VU l'instruction interministérielle sur la signalisation routière (Livre 1 – 4^{ème} Partie – Signalisation de prescription) approuvée par l'arrêté interministériel du 7 juin 1977, modifié,

VU la Loi d'Orientation des Mobilités n°2019-1428 du 24 décembre 2019, et notamment son article 36,

VU le Code de la Voirie Routière (et notamment son article L131-3),

VU le décret n° 2018-487 du 15 juin 2018,

VU l'étude d'accidentalité réalisée sur le réseau routier départemental de la Corrèze, et en particulier son extrait relatif à la section 19D000078_1253 annexé au présent arrêté,

VU l'avis favorable unanime du Conseil Départemental de la Corrèze en date du 5 juillet 2019,

VU l'avis favorable de la Commission Départementale de Sécurité Routière qui s'est réunie le 27 janvier 2020,

CONSIDERANT qu'en application des dispositions de l'article L.3221-4-1 du CGCT susvisé, le Président du Conseil Départemental peut fixer, pour les sections de routes hors agglomération relevant de sa compétence et ne comportant pas au moins deux voies affectées à un même sens de circulation, une vitesse maximale autorisée supérieure de 10 km/h à celle prévue par le Code de la route ;

CONSIDERANT qu'il ressort de l'extrait de l'étude d'accidentalité ci-annexé, spécialement conduite sur la section de voirie routière départementale n°78, objet du présent arrêté, implantée sur le territoire de la commune de Peyrelevade entre les PR 17+654 et 23+363, qu'aucun accident n'a été enregistré au fichier d'accidentologie des accidents corporels sur la période de référence de cinq ans ;

CONSIDERANT que cette densité d'accidentalité nulle constatée au cours de ces cinq années, très majoritairement placées sous l'empire d'une vitesse maximale autorisée à 90km/h, témoigne de l'absence totale d'impact en matière de sécurité routière qui s'attache au relèvement de la vitesse maximale autorisée de 10 km/h sur la section en cause ;

CONSIDERANT également que l'augmentation de la vitesse maximale autorisée sur cette section ne présente pas de risque d'aggravation de l'accidentalité et aurait un effet neutre en matière de causalité des accidents eu égard notamment aux caractéristiques géométriques adaptées de l'axe concerné ;

CONSIDERANT que la généralisation du 80 km/h a au contraire pour conséquence d'augmenter les files d'accumulation de véhicules légers et de poids lourds nuisant à la sécurité et générant la prise de risque lors des dépassements ;

CONSIDERANT en tout état de cause que l'analyse de l'étude d'accidentalité dans sa globalité ne permet pas de mettre en évidence des zones d'accumulation d'accidents mortels mais qu'au contraire cette accidentologie est diffuse sur l'ensemble du réseau ;

CONSIDERANT par ailleurs que le Département a réalisé au cours des dernières années d'importantes opérations d'investissement ou actions tendant à supprimer les principales zones accidentogènes et qu'il mène au quotidien une surveillance de son réseau afin d'être réactif face à tout nouveau danger potentiel ;

CONSIDERANT le souci de la collectivité de mettre en cohérence les limitations de vitesse sur le réseau routier départemental en retrouvant un pas de 20 km/h entre les différentes zones traversées et ainsi, améliorer la lisibilité de la réglementation applicable et renforcer l'acceptation et l'observation des limitations en place ;

CONSIDERANT enfin qu'il s'infère de tout ce qui précède que la section de voirie routière départementale objet du présent arrêté ne présente pas d'incompatibilité en terme de sécurité routière avec une vitesse maximale autorisée relevée à 90 km/h en dehors des agglomérations et secteurs traversés justifiant, le cas échéant, une adaptation localisée de limitation de vitesse ;

ARRÊTE

Article 1er : La vitesse maximale autorisée est relevée à 90 km/h sur la RD 78 entre les PR 17+654 et 23+363.


Article 2 : Cette réglementation, applicable sur le réseau routier départemental, en dehors des agglomérations et des zones soumises à une réglementation locale plus contraignante, entre en vigueur à compter de la date de la publication du présent arrêté et de la mise en place de la signalisation réglementaire par les Services Techniques du Département.

Article 3 : Le présent arrêté est affiché dans la commune de Peyrelevade.
Copie en est adressée aux Maires des communes concernées.

Article 4 : Copie du présent arrêté est adressée :

- à Monsieur le Préfet de la Corrèze ;
 - au Colonel commandant le Groupement de Gendarmerie Départementale de la Corrèze,
- chargés avec le Président du Conseil Départemental et chacun en ce qui le concerne, d'en assurer l'exécution.

Tulle, le 13 juillet 2023

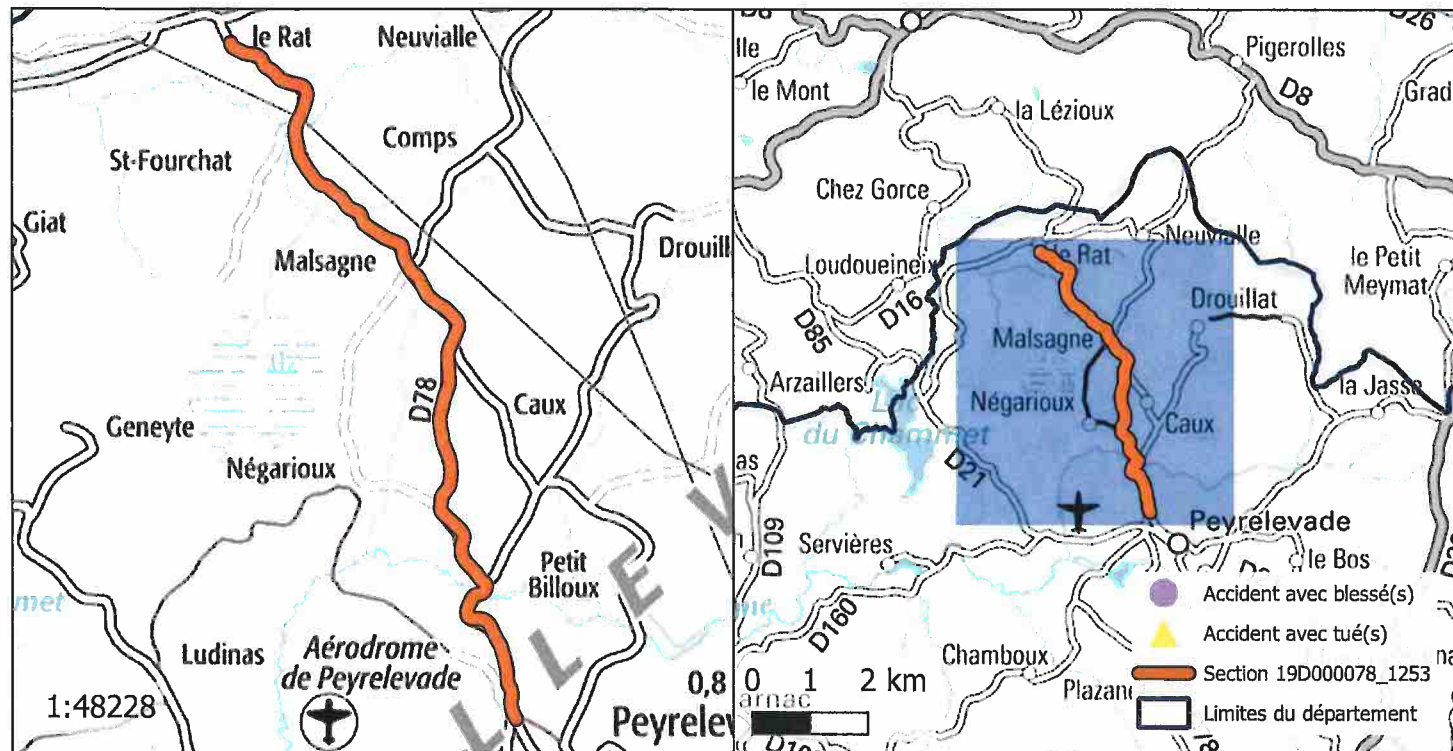

Pascal COSTE,
Président du Conseil Départemental

voies et délais de recours : Le présent arrêté peut faire l'objet d'un recours en annulation introduit devant le Tribunal administratif de Limoges, dans le délai de deux mois à compter de sa publication, au moyen de l'application Télérecours citoyens, accessible sur le site www.telerecours.fr ou par courrier à l'adresse suivante, 2 Cours Bugeaud, 87000 LIMOGES.

DÉROGATION AUX 80 KM/H ÉTUDE D'ACCIDENTALITÉ SECTION 19D000078_1253

CARACTÉRISTIQUES :

ROUTE : D78
 PR+ABSCISSE DEBUT : 17+654
 PR+ABSCISSE FIN : 23+363
 LONGUEUR : 5683 m
 COMMUNE(S) : Peyrelevade
 CODE(S) INSEE : 19164



ACCIDENTALITÉ SUR LA PÉRIODE 2014-2018 (SOURCE BAAC) :

Index	PR	Abscisse	Date Heure	Commune	DCD	Blessés
-------	----	----------	------------	---------	-----	---------

OBSERVATIONS :

Pas d'accidentalité répétitive constatée sur la section durant la période observée.

DIRECTION DES ROUTES

A R R Ê T É 19D000078_1371

Portant réglementation permanente de la circulation
sur la Route Départementale 78 hors agglomération
sur le territoire de la commune de Peyrelevade

LE PRÉSIDENT

VU la loi n° 82.213 du 2 mars 1982, modifiée, relative aux droits et libertés des Communes, des Départements et des Régions,

VU la loi n° 83.8 du 7 janvier 1983, modifiée, relative à la répartition des compétences entre les Communes, les Départements, les Régions et l'État,

VU le Code Général des Collectivités Territoriales (CGCT) et notamment l'article L. 3221-4-1,

VU le Code de la Route et notamment les articles R.411-1 à R.411-9, R.411-25 à R.411-28, R.413-1 à R.413-16, et 413-17-II,

VU l'arrêté interministériel du 24 novembre 1967, modifié, relatif à la signalisation des routes et autoroutes,

VU l'instruction interministérielle sur la signalisation routière (Livre 1 – 4^{ème} Partie – Signalisation de prescription) approuvée par l'arrêté interministériel du 7 juin 1977, modifié,

VU la Loi d'Orientation des Mobilités n°2019-1428 du 24 décembre 2019, et notamment son article 36,

VU le Code de la Voirie Routière (et notamment son article L131-3),

VU le décret n° 2018-487 du 15 juin 2018,

VU l'étude d'accidentalité réalisée sur le réseau routier départemental de la Corrèze, et en particulier son extrait relatif à la section 19D000078_1371 annexé au présent arrêté,

VU l'avis favorable unanime du Conseil Départemental de la Corrèze en date du 5 juillet 2019,

VU l'avis favorable de la Commission Départementale de Sécurité Routière qui s'est réunie le 27 janvier 2020,

CONSIDERANT qu'en application des dispositions de l'article L.3221-4-1 du CGCT susvisé, le Président du Conseil Départemental peut fixer, pour les sections de routes hors agglomération relevant de sa compétence et ne comportant pas au moins deux voies affectées à un même sens de circulation, une vitesse maximale autorisée supérieure de 10 km/h à celle prévue par le Code de la route ;

CONSIDERANT qu'il ressort de l'extrait de l'étude d'accidentalité ci-annexé, spécialement conduite sur la section de voirie routière départementale n°78, objet du présent arrêté, implantée sur le territoire de la commune de Peyrelevade entre les PR 23+709 et 24+562, qu'aucun accident n'a été enregistré au fichier d'accidentologie des accidents corporels sur la période de référence de cinq ans ;

CONSIDERANT que cette densité d'accidentalité nulle constatée au cours de ces cinq années, très majoritairement placées sous l'empire d'une vitesse maximale autorisée à 90km/h, témoigne de l'absence totale d'impact en matière de sécurité routière qui s'attache au relèvement de la vitesse maximale autorisée de 10 km/h sur la section en cause ;

CONSIDERANT également que l'augmentation de la vitesse maximale autorisée sur cette section ne présente pas de risque d'aggravation de l'accidentalité et aurait un effet neutre en matière de causalité des accidents eu égard notamment aux caractéristiques géométriques adaptées de l'axe concerné ;

CONSIDERANT que la généralisation du 80 km/h a au contraire pour conséquence d'augmenter les files d'accumulation de véhicules légers et de poids lourds nuisant à la sécurité et générant la prise de risque lors des dépassements ;

CONSIDERANT en tout état de cause que l'analyse de l'étude d'accidentalité dans sa globalité ne permet pas de mettre en évidence des zones d'accumulation d'accidents mortels mais qu'au contraire cette accidentologie est diffuse sur l'ensemble du réseau ;

CONSIDERANT par ailleurs que le Département a réalisé au cours des dernières années d'importantes opérations d'investissement ou actions tendant à supprimer les principales zones accidentogènes et qu'il mène au quotidien une surveillance de son réseau afin d'être réactif face à tout nouveau danger potentiel ;

CONSIDERANT le souci de la collectivité de mettre en cohérence les limitations de vitesse sur le réseau routier départemental en retrouvant un pas de 20 km/h entre les différentes zones traversées et ainsi, améliorer la lisibilité de la réglementation applicable et renforcer l'acceptation et l'observation des limitations en place ;

CONSIDERANT enfin qu'il s'infère de tout ce qui précède que la section de voirie routière départementale objet du présent arrêté ne présente pas d'incompatibilité en terme de sécurité routière avec une vitesse maximale autorisée relevée à 90 km/h en dehors des agglomérations et secteurs traversés justifiant, le cas échéant, une adaptation localisée de limitation de vitesse ;

ARRÊTE

Article 1er : La vitesse maximale autorisée est relevée à 90 km/h sur la RD 78 entre les PR 23+709 et 24+562.

Article 2 : Cette réglementation, applicable sur le réseau routier départemental, en dehors des agglomérations et des zones soumises à une réglementation locale plus contraignante, entre en vigueur à compter de la date de la publication du présent arrêté et de la mise en place de la signalisation réglementaire par les Services Techniques du Département.

Article 3 : Le présent arrêté est affiché dans la commune de Peyrelevade.
Copie en est adressée aux Maires des communes concernées.

Article 4 : Copie du présent arrêté est adressée :

- à Monsieur le Préfet de la Corrèze ;
 - au Colonel commandant le Groupement de Gendarmerie Départementale de la Corrèze,
- chargés avec le Président du Conseil Départemental et chacun en ce qui le concerne, d'en assurer l'exécution.

Tulle, le 13 juillet 2023

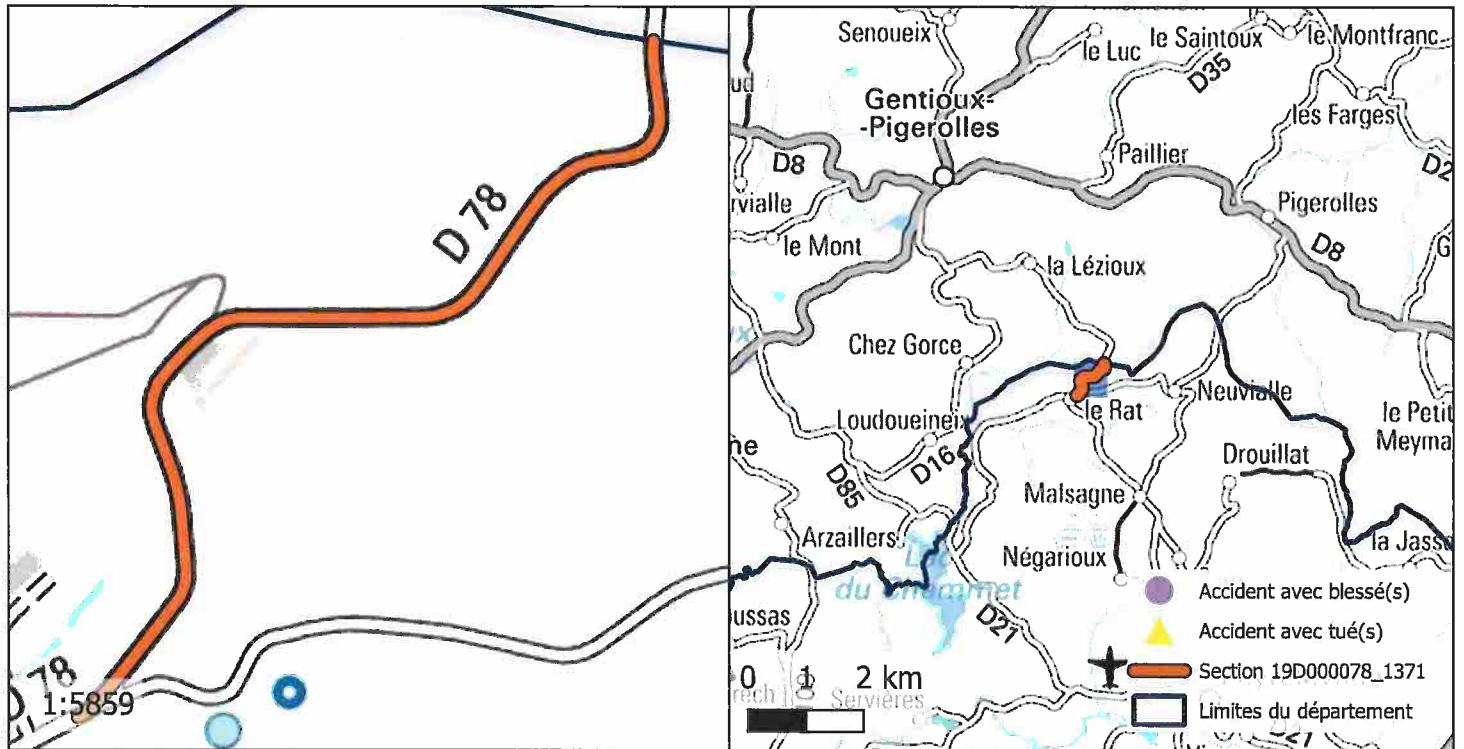

Pascal COSTE,
Président du Conseil Départemental

voies et délais de recours : Le présent arrêté peut faire l'objet d'un recours en annulation introduit devant le Tribunal administratif de Limoges, dans le délai de deux mois à compter de sa publication, au moyen de l'application Télérecours citoyens, accessible sur le site www.telerecours.fr ou par courrier à l'adresse suivante, 2 Cours Bugeaud, 87000 LIMOGES.

DÉROGATION AUX 80 KM/H ÉTUDE D'ACCIDENTALITÉ SECTION 19D000078_1371

CARACTÉRISTIQUES :

ROUTE : D78
 PR+ABSCISSE DEBUT : 23+709
 PR+ABSCISSE FIN : 24+562
 LONGUEUR : 870 m
 COMMUNE(S) : Peyrelevade
 CODE(S) INSEE : 19164



ACCIDENTALITÉ SUR LA PÉRIODE 2014-2018 (SOURCE BAAC) :

Index	PR	Abscisse	Date Heure	Commune	DCD	Blessés
-------	----	----------	------------	---------	-----	---------

OBSERVATIONS :

Pas d'accidentalité répétitive constatée sur la section durant la période observée.

DIRECTION DES ROUTES

A R R Ê T É 19D000079_0252

Portant réglementation permanente de la circulation sur la Route Départementale 79 hors agglomération sur le territoire de la commune de Eygurande

LE PRÉSIDENT

VU la loi n° 82.213 du 2 mars 1982, modifiée, relative aux droits et libertés des Communes, des Départements et des Régions,

VU la loi n° 83.8 du 7 janvier 1983, modifiée, relative à la répartition des compétences entre les Communes, les Départements, les Régions et l'État,

VU le Code Général des Collectivités Territoriales (CGCT) et notamment l'article L. 3221-4-1,

VU le Code de la Route et notamment les articles R.411-1 à R.411-9, R.411-25 à R.411-28, R.413-1 à R.413-16, et 413-17-II,

VU l'arrêté interministériel du 24 novembre 1967, modifié, relatif à la signalisation des routes et autoroutes,

VU l'instruction interministérielle sur la signalisation routière (Livre 1 – 4^{ème} Partie – Signalisation de prescription) approuvée par l'arrêté interministériel du 7 juin 1977, modifié,

VU la Loi d'Orientation des Mobilités n°2019-1428 du 24 décembre 2019, et notamment son article 36,

VU le Code de la Voirie Routière (et notamment son article L131-3),

VU le décret n° 2018-487 du 15 juin 2018,

VU l'étude d'accidentalité réalisée sur le réseau routier départemental de la Corrèze, et en particulier son extrait relatif à la section 19D000079_0252 annexé au présent arrêté,

VU l'avis favorable unanime du Conseil Départemental de la Corrèze en date du 5 juillet 2019,

VU l'avis favorable de la Commission Départementale de Sécurité Routière qui s'est réunie le 27 janvier 2020,

CONSIDERANT qu'en application des dispositions de l'article L.3221-4-1 du CGCT susvisé, le Président du Conseil Départemental peut fixer, pour les sections de routes hors agglomération relevant de sa compétence et ne comportant pas au moins deux voies affectées à un même sens de circulation, une vitesse maximale autorisée supérieure de 10 km/h à celle prévue par le Code de la route ;

CONSIDERANT qu'il ressort de l'extrait de l'étude d'accidentalité ci-annexé, spécialement conduite sur la section de voirie routière départementale n°79, objet du présent arrêté, implantée sur le territoire de la commune de Eygurande entre les PR 0+0 et 8+702, qu'aucun accident n'a été enregistré au fichier d'accidentologie des accidents corporels sur la période de référence de cinq ans ;

CONSIDERANT que cette densité d'accidentalité nulle constatée au cours de ces cinq années, très majoritairement placées sous l'empire d'une vitesse maximale autorisée à 90km/h, témoigne de l'absence totale d'impact en matière de sécurité routière qui s'attache au relèvement de la vitesse maximale autorisée de 10 km/h sur la section en cause ;

CONSIDERANT également que l'augmentation de la vitesse maximale autorisée sur cette section ne présente pas de risque d'aggravation de l'accidentalité et aurait un effet neutre en matière de causalité des accidents eu égard notamment aux caractéristiques géométriques adaptées de l'axe concerné ;

CONSIDERANT que la généralisation du 80 km/h a au contraire pour conséquence d'augmenter les files d'accumulation de véhicules légers et de poids lourds nuisant à la sécurité et générant la prise de risque lors des dépassements ;

CONSIDERANT en tout état de cause que l'analyse de l'étude d'accidentalité dans sa globalité ne permet pas de mettre en évidence des zones d'accumulation d'accidents mortels mais qu'au contraire cette accidentologie est diffuse sur l'ensemble du réseau ;

CONSIDERANT par ailleurs que le Département a réalisé au cours des dernières années d'importantes opérations d'investissement ou actions tendant à supprimer les principales zones accidentogènes et qu'il mène au quotidien une surveillance de son réseau afin d'être réactif face à tout nouveau danger potentiel ;

CONSIDERANT le souci de la collectivité de mettre en cohérence les limitations de vitesse sur le réseau routier départemental en retrouvant un pas de 20 km/h entre les différentes zones traversées et ainsi, améliorer la lisibilité de la réglementation applicable et renforcer l'acceptation et l'observation des limitations en place ;

CONSIDERANT enfin qu'il s'infère de tout ce qui précède que la section de voirie routière départementale objet du présent arrêté ne présente pas d'incompatibilité en terme de sécurité routière avec une vitesse maximale autorisée relevée à 90 km/h en dehors des agglomérations et secteurs traversés justifiant, le cas échéant, une adaptation localisée de limitation de vitesse ;

ARRÊTE

Article 1er : La vitesse maximale autorisée est relevée à 90 km/h sur la RD 79 entre les PR 0+0 et 8+702.

Article 2 : Cette réglementation, applicable sur le réseau routier départemental, en dehors des agglomérations et des zones soumises à une réglementation locale plus contraignante, entre en vigueur à compter de la date de la publication du présent arrêté et de la mise en place de la signalisation réglementaire par les Services Techniques du Département.

Article 3 : Le présent arrêté est affiché dans la commune de Eygurande.
Copie en est adressée aux Maires des communes concernées.

Article 4 : Copie du présent arrêté est adressée :

- à Monsieur le Préfet de la Corrèze ;
 - au Colonel commandant le Groupement de Gendarmerie Départementale de la Corrèze,
- chargés avec le Président du Conseil Départemental et chacun en ce qui le concerne, d'en assurer l'exécution.

Tulle, le 13 juillet 2023


Pascal COSTE,
Président du Conseil Départemental

voies et délais de recours : Le présent arrêté peut faire l'objet d'un recours en annulation introduit devant le Tribunal administratif de Limoges, dans le délai de deux mois à compter de sa publication, au moyen de l'application Télérecours citoyens, accessible sur le site www.telerecours.fr ou par courrier à l'adresse suivante, 2 Cours Bugeaud, 87000 LIMOGES.

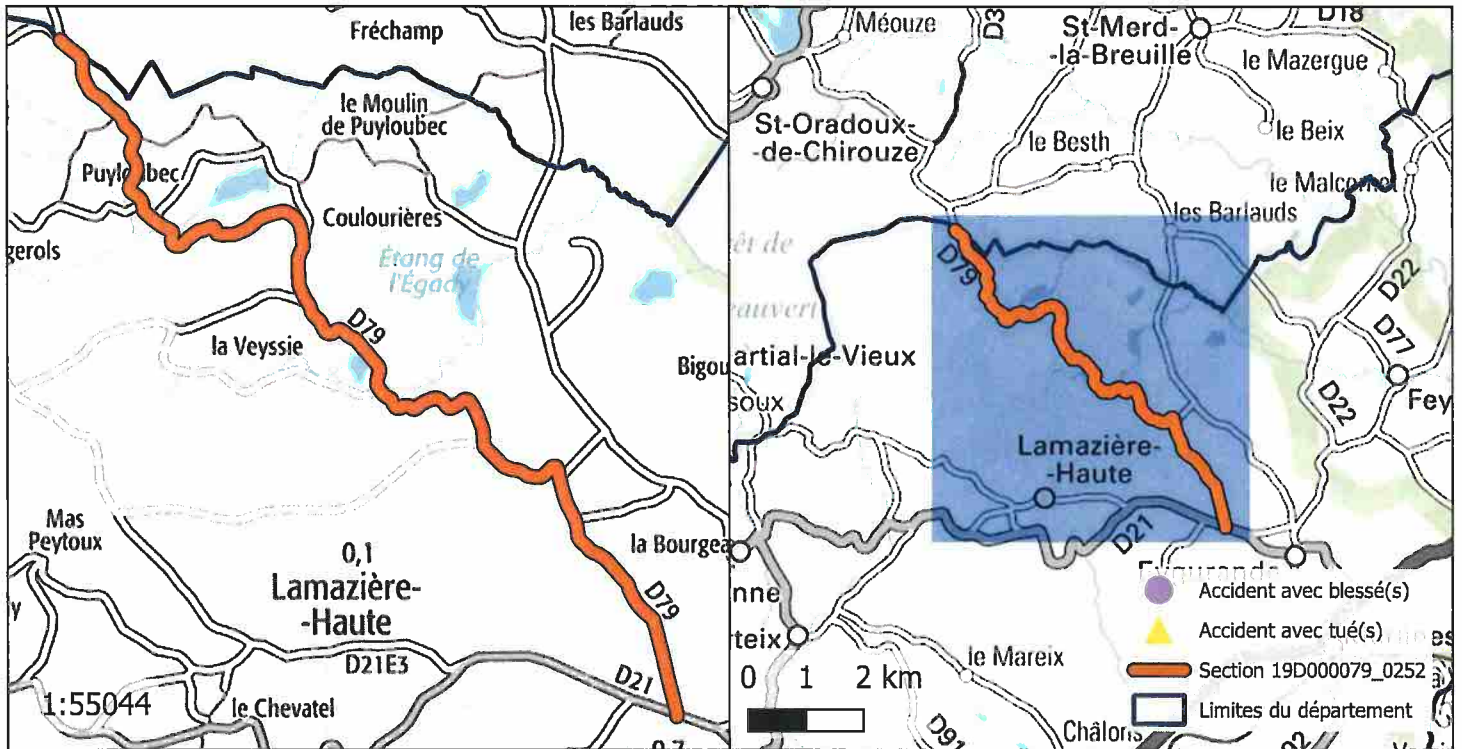
DÉROGATION AUX 80 KM/H

ÉTUDE D'ACCIDENTALITÉ

SECTION 19D000079_0252

CARACTÉRISTIQUES :

ROUTE : D79
 PR+ABSCISSE DEBUT : 0+0
 PR+ABSCISSE FIN : 8+702
 LONGUEUR : 8738 m
 COMMUNE(S) : Eygurande
 CODE(S) INSEE : 19080



ACCIDENTALITÉ SUR LA PÉRIODE 2014-2018 (SOURCE BAAC) :

Index	PR	Abscisse	Date Heure	Commune	DCD	Blessés
-------	----	----------	------------	---------	-----	---------

OBSERVATIONS :

Pas d'accidentalité répétitive constatée sur la section durant la période observée.

DIRECTION DES ROUTES

A R R Ê T É 19D000080_0794

Portant réglementation permanente de la circulation
sur la Route Départementale 80 hors agglomération
sur le territoire de la commune de Bellechassagne

LE PRÉSIDENT

VU la loi n° 82.213 du 2 mars 1982, modifiée, relative aux droits et libertés des Communes, des Départements et des Régions,

VU la loi n° 83.8 du 7 janvier 1983, modifiée, relative à la répartition des compétences entre les Communes, les Départements, les Régions et l'État,

VU le Code Général des Collectivités Territoriales (CGCT) et notamment l'article L. 3221-4-1,

VU le Code de la Route et notamment les articles R.411-1 à R.411-9, R.411-25 à R.411-28, R.413-1 à R.413-16, et 413-17-II,

VU l'arrêté interministériel du 24 novembre 1967, modifié, relatif à la signalisation des routes et autoroutes,

VU l'instruction interministérielle sur la signalisation routière (Livre 1 – 4^{ème} Partie – Signalisation de prescription) approuvée par l'arrêté interministériel du 7 juin 1977, modifié,

VU la Loi d'Orientation des Mobilités n°2019-1428 du 24 décembre 2019, et notamment son article 36,

VU le Code de la Voirie Routière (et notamment son article L131-3),

VU le décret n° 2018-487 du 15 juin 2018,

VU l'étude d'accidentalité réalisée sur le réseau routier départemental de la Corrèze, et en particulier son extrait relatif à la section 19D000080_0794 annexé au présent arrêté,

VU l'avis favorable unanime du Conseil Départemental de la Corrèze en date du 5 juillet 2019,

VU l'avis favorable de la Commission Départementale de Sécurité Routière qui s'est réunie le 27 janvier 2020,

CONSIDERANT qu'en application des dispositions de l'article L.3221-4-1 du CGCT susvisé, le Président du Conseil Départemental peut fixer, pour les sections de routes hors agglomération relevant de sa compétence et ne comportant pas au moins deux voies affectées à un même sens de circulation, une vitesse maximale autorisée supérieure de 10 km/h à celle prévue par le Code de la route ;

CONSIDERANT qu'il ressort de l'extrait de l'étude d'accidentalité ci-annexé, spécialement conduite sur la section de voirie routière départementale n°80, objet du présent arrêté, implantée sur le territoire de la commune de Bellechassagne entre les PR 6+140 et 7+918, qu'aucun accident n'a été enregistré au fichier d'accidentologie des accidents corporels sur la période de référence de cinq ans ;

CONSIDERANT que cette densité d'accidentalité nulle constatée au cours de ces cinq années, très majoritairement placées sous l'empire d'une vitesse maximale autorisée à 90km/h, témoigne de l'absence totale d'impact en matière de sécurité routière qui s'attache au relèvement de la vitesse maximale autorisée de 10 km/h sur la section en cause ;

CONSIDERANT également que l'augmentation de la vitesse maximale autorisée sur cette section ne présente pas de risque d'aggravation de l'accidentalité et aurait un effet neutre en matière de causalité des accidents eu égard notamment aux caractéristiques géométriques adaptées de l'axe concerné ;

CONSIDERANT que la généralisation du 80 km/h a au contraire pour conséquence d'augmenter les files d'accumulation de véhicules légers et de poids lourds nuisant à la sécurité et générant la prise de risque lors des dépassements ;

CONSIDERANT en tout état de cause que l'analyse de l'étude d'accidentalité dans sa globalité ne permet pas de mettre en évidence des zones d'accumulation d'accidents mortels mais qu'au contraire cette accidentologie est diffuse sur l'ensemble du réseau ;

CONSIDERANT par ailleurs que le Département a réalisé au cours des dernières années d'importantes opérations d'investissement ou actions tendant à supprimer les principales zones accidentogènes et qu'il mène au quotidien une surveillance de son réseau afin d'être réactif face à tout nouveau danger potentiel ;

CONSIDERANT le souci de la collectivité de mettre en cohérence les limitations de vitesse sur le réseau routier départemental en retrouvant un pas de 20 km/h entre les différentes zones traversées et ainsi, améliorer la lisibilité de la réglementation applicable et renforcer l'acceptation et l'observation des limitations en place ;

CONSIDERANT enfin qu'il s'infère de tout ce qui précède que la section de voirie routière départementale objet du présent arrêté ne présente pas d'incompatibilité en terme de sécurité routière avec une vitesse maximale autorisée relevée à 90 km/h en dehors des agglomérations et secteurs traversés justifiant, le cas échéant, une adaptation localisée de limitation de vitesse ;

ARRÊTE

Article 1er : La vitesse maximale autorisée est relevée à 90 km/h sur la RD 80 entre les PR 6+140 et 7+918.


Article 2 : Cette réglementation, applicable sur le réseau routier départemental, en dehors des agglomérations et des zones soumises à une réglementation locale plus contraignante, entre en vigueur à compter de la date de la publication du présent arrêté et de la mise en place de la signalisation réglementaire par les Services Techniques du Département.

Article 3 : Le présent arrêté est affiché dans la commune de Bellechassagne.
Copie en est adressée aux Maires des communes concernées.

Article 4 : Copie du présent arrêté est adressée :

- à Monsieur le Préfet de la Corrèze ;
 - au Colonel commandant le Groupement de Gendarmerie Départementale de la Corrèze,
- chargés avec le Président du Conseil Départemental et chacun en ce qui le concerne, d'en assurer l'exécution.

Tulle, le 13 juillet 2023

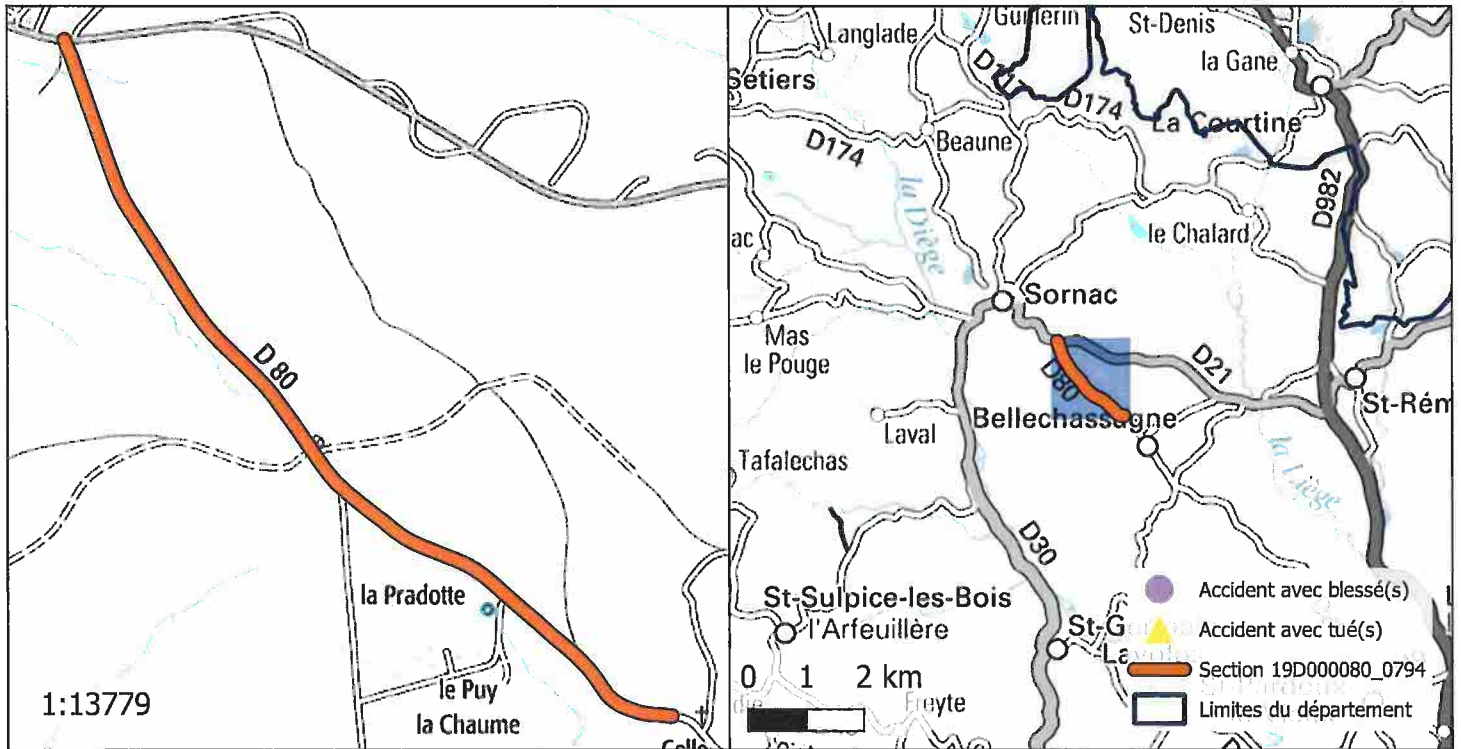

Pascal COSTE,
Président du Conseil Départemental

voies et délais de recours : Le présent arrêté peut faire l'objet d'un recours en annulation introduit devant le Tribunal administratif de Limoges, dans le délai de deux mois à compter de sa publication, au moyen de l'application Télérecours citoyens, accessible sur le site www.telerecours.fr ou par courrier à l'adresse suivante, 2 Cours Bugeaud, 87000 LIMOGES.

DÉROGATION AUX 80 KM/H ÉTUDE D'ACCIDENTALITÉ SECTION 19D000080_0794

CARACTÉRISTIQUES :

ROUTE : D80
 PR+ABSCISSE DEBUT : 6+140
 PR+ABSCISSE FIN : 7+918
 LONGUEUR : 1792 m
 COMMUNE(S) : Bellechassagne
 CODE(S) INSEE : 19021



ACCIDENTALITÉ SUR LA PÉRIODE 2014-2018 (SOURCE BAAC) :

Index	PR	Abscisse	Date Heure	Commune	DCD	Blessés
-------	----	----------	------------	---------	-----	---------

OBSERVATIONS :

Pas d'accidentalité répétitive constatée sur la section durant la période observée.

DIRECTION DES ROUTES

A R R Ê T É 19D000080_0975

Portant réglementation permanente de la circulation
sur la Route Départementale 80 hors agglomération
sur le territoire de la commune de Bellechassagne

LE PRÉSIDENT

VU la loi n° 82.213 du 2 mars 1982, modifiée, relative aux droits et libertés des Communes, des Départements et des Régions,

VU la loi n° 83.8 du 7 janvier 1983, modifiée, relative à la répartition des compétences entre les Communes, les Départements, les Régions et l'État,

VU le Code Général des Collectivités Territoriales (CGCT) et notamment l'article L. 3221-4-1,

VU le Code de la Route et notamment les articles R.411-1 à R.411-9, R.411-25 à R.411-28, R.413-1 à R.413-16, et 413-17-II,

VU l'arrêté interministériel du 24 novembre 1967, modifié, relatif à la signalisation des routes et autoroutes,

VU l'instruction interministérielle sur la signalisation routière (Livre 1 – 4^{ème} Partie – Signalisation de prescription) approuvée par l'arrêté interministériel du 7 juin 1977, modifié,

VU la Loi d'Orientation des Mobilités n°2019-1428 du 24 décembre 2019, et notamment son article 36,

VU le Code de la Voirie Routière (et notamment son article L131-3),

VU le décret n° 2018-487 du 15 juin 2018,

VU l'étude d'accidentalité réalisée sur le réseau routier départemental de la Corrèze, et en particulier son extrait relatif à la section 19D000080_0975 annexé au présent arrêté,

VU l'avis favorable unanime du Conseil Départemental de la Corrèze en date du 5 juillet 2019,

VU l'avis favorable de la Commission Départementale de Sécurité Routière qui s'est réunie le 27 janvier 2020,

CONSIDERANT qu'en application des dispositions de l'article L.3221-4-1 du CGCT susvisé, le Président du Conseil Départemental peut fixer, pour les sections de routes hors agglomération relevant de sa compétence et ne comportant pas au moins deux voies affectées à un même sens de circulation, une vitesse maximale autorisée supérieure de 10 km/h à celle prévue par le Code de la route ;

CONSIDERANT qu'il ressort de l'extrait de l'étude d'accidentalité ci-annexé, spécialement conduite sur la section de voirie routière départementale n°80, objet du présent arrêté, implantée sur le territoire de la commune de Bellechassagne entre les PR 8+919 et 9+459, qu'aucun accident n'a été enregistré au fichier d'accidentologie des accidents corporels sur la période de référence de cinq ans ;

CONSIDERANT que cette densité d'accidentalité nulle constatée au cours de ces cinq années, très majoritairement placées sous l'empire d'une vitesse maximale autorisée à 90km/h, témoigne de l'absence totale d'impact en matière de sécurité routière qui s'attache au relèvement de la vitesse maximale autorisée de 10 km/h sur la section en cause ;

CONSIDERANT également que l'augmentation de la vitesse maximale autorisée sur cette section ne présente pas de risque d'aggravation de l'accidentalité et aurait un effet neutre en matière de causalité des accidents eu égard notamment aux caractéristiques géométriques adaptées de l'axe concerné ;

CONSIDERANT que la généralisation du 80 km/h a au contraire pour conséquence d'augmenter les files d'accumulation de véhicules légers et de poids lourds nuisant à la sécurité et générant la prise de risque lors des dépassements ;

CONSIDERANT en tout état de cause que l'analyse de l'étude d'accidentalité dans sa globalité ne permet pas de mettre en évidence des zones d'accumulation d'accidents mortels mais qu'au contraire cette accidentologie est diffuse sur l'ensemble du réseau ;

CONSIDERANT par ailleurs que le Département a réalisé au cours des dernières années d'importantes opérations d'investissement ou actions tendant à supprimer les principales zones accidentogènes et qu'il mène au quotidien une surveillance de son réseau afin d'être réactif face à tout nouveau danger potentiel ;

CONSIDERANT le souci de la collectivité de mettre en cohérence les limitations de vitesse sur le réseau routier départemental en retrouvant un pas de 20 km/h entre les différentes zones traversées et ainsi, améliorer la lisibilité de la réglementation applicable et renforcer l'acceptation et l'observation des limitations en place ;

CONSIDERANT enfin qu'il s'infère de tout ce qui précède que la section de voirie routière départementale objet du présent arrêté ne présente pas d'incompatibilité en terme de sécurité routière avec une vitesse maximale autorisée relevée à 90 km/h en dehors des agglomérations et secteurs traversés justifiant, le cas échéant, une adaptation localisée de limitation de vitesse ;

ARRÊTE

Article 1er : La vitesse maximale autorisée est relevée à 90 km/h sur la RD 80 entre les PR 8+919 et 9+459.

Article 2 : Cette réglementation, applicable sur le réseau routier départemental, en dehors des agglomérations et des zones soumises à une réglementation locale plus contraignante, entre en vigueur à compter de la date de la publication du présent arrêté et de la mise en place de la signalisation réglementaire par les Services Techniques du Département.

Article 3 : Le présent arrêté est affiché dans la commune de Bellechassagne.
Copie en est adressée aux Maires des communes concernées.

Article 4 : Copie du présent arrêté est adressée :

- à Monsieur le Préfet de la Corrèze ;
 - au Colonel commandant le Groupement de Gendarmerie Départementale de la Corrèze,
- chargés avec le Président du Conseil Départemental et chacun en ce qui le concerne, d'en assurer l'exécution.

Tulle, le 13 juillet 2023

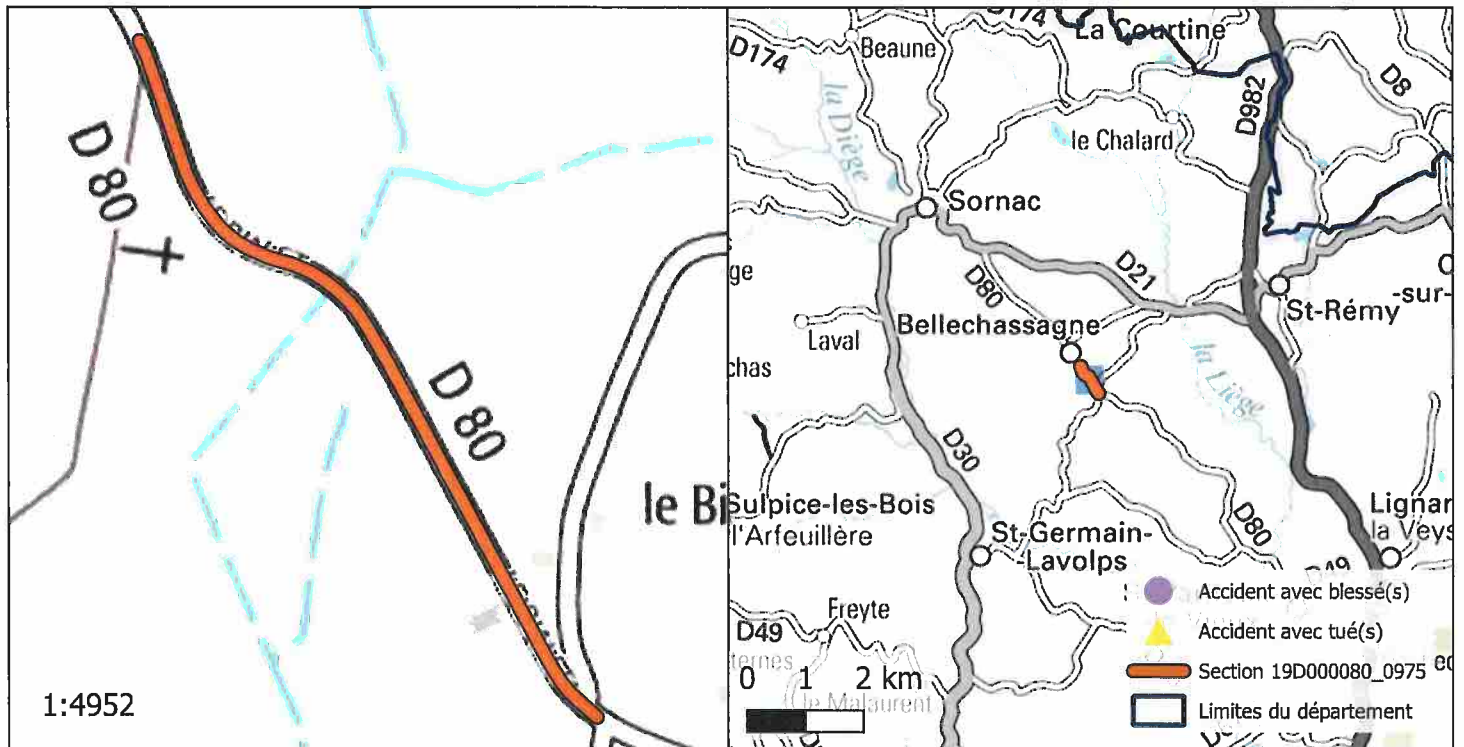

Pascal COSTE,
Président du Conseil Départemental

voies et délais de recours : Le présent arrêté peut faire l'objet d'un recours en annulation introduit devant le Tribunal administratif de Limoges, dans le délai de deux mois à compter de sa publication, au moyen de l'application Télérecours citoyens, accessible sur le site www.telerecours.fr ou par courrier à l'adresse suivante, 2 Cours Bugeaud, 87000 LIMOGES.

DÉROGATION AUX 80 KM/H ÉTUDE D'ACCIDENTALITÉ SECTION 19D000080_0975

CARACTÉRISTIQUES :

ROUTE : D80
 PR+ABSCISSE DEBUT : 8+919
 PR+ABSCISSE FIN : 9+459
 LONGUEUR : 574 m
 COMMUNE(S) : Bellechassagne
 CODE(S) INSEE : 19021



ACCIDENTALITÉ SUR LA PÉRIODE 2014-2018 (SOURCE BAAC) :

Index	PR	Abscisse	Date Heure	Commune	DCD	Blessés
-------	----	----------	------------	---------	-----	---------

OBSERVATIONS :

Pas d'accidentalité répétitive constatée sur la section durant la période observée.

DIRECTION DES ROUTES

A R R Ê T É 19D000080_0992

Portant réglementation permanente de la circulation sur la Route Départementale 80 hors agglomération sur le territoire des communes de Saint-Pardoux-le-Vieux, Saint-Rémy et Bellechassagne

LE PRÉSIDENT

VU la loi n° 82.213 du 2 mars 1982, modifiée, relative aux droits et libertés des Communes, des Départements et des Régions,

VU la loi n° 83.8 du 7 janvier 1983, modifiée, relative à la répartition des compétences entre les Communes, les Départements, les Régions et l'État,

VU le Code Général des Collectivités Territoriales (CGCT) et notamment l'article L. 3221-4-1,

VU le Code de la Route et notamment les articles R.411-1 à R.411-9, R.411-25 à R.411-28, R.413-1 à R.413-16, et 413-17-II,

VU l'arrêté interministériel du 24 novembre 1967, modifié, relatif à la signalisation des routes et autoroutes,

VU l'instruction interministérielle sur la signalisation routière (Livre 1 – 4^{ème} Partie – Signalisation de prescription) approuvée par l'arrêté interministériel du 7 juin 1977, modifié,

VU la Loi d'Orientation des Mobilités n°2019-1428 du 24 décembre 2019, et notamment son article 36,

VU le Code de la Voirie Routière (et notamment son article L131-3),

VU le décret n° 2018-487 du 15 juin 2018,

VU l'étude d'accidentalité réalisée sur le réseau routier départemental de la Corrèze, et en particulier son extrait relatif à la section 19D000080_0992 annexé au présent arrêté,

VU l'avis favorable unanime du Conseil Départemental de la Corrèze en date du 5 juillet 2019,

VU l'avis favorable de la Commission Départementale de Sécurité Routière qui s'est réunie le 27 janvier 2020,

CONSIDERANT qu'en application des dispositions de l'article L.3221-4-1 du CGCT susvisé, le Président du Conseil Départemental peut fixer, pour les sections de routes hors agglomération relevant de sa compétence et ne comportant pas au moins deux voies affectées à un même sens de circulation, une vitesse maximale autorisée supérieure de 10 km/h à celle prévue par le Code de la route ;

CONSIDERANT qu'il ressort de l'extrait de l'étude d'accidentalité ci-annexé, spécialement conduite sur la section de voirie routière départementale n°80, objet du présent arrêté, implantée sur le territoire des communes de Saint-Pardoux-le-Vieux, Saint-Rémy et Bellechassagne entre les PR 9+459 et 15+160, qu'aucun accident n'a été enregistré au fichier d'accidentologie des accidents corporels sur la période de référence de cinq ans ;

CONSIDERANT que cette densité d'accidentalité nulle constatée au cours de ces cinq années, très majoritairement placées sous l'empire d'une vitesse maximale autorisée à 90km/h, témoigne de l'absence totale d'impact en matière de sécurité routière qui s'attache au relèvement de la vitesse maximale autorisée de 10 km/h sur la section en cause ;

CONSIDERANT également que l'augmentation de la vitesse maximale autorisée sur cette section ne présente pas de risque d'aggravation de l'accidentalité et aurait un effet neutre en matière de causalité des accidents eu égard notamment aux caractéristiques géométriques adaptées de l'axe concerné ;

CONSIDERANT que la généralisation du 80 km/h a au contraire pour conséquence d'augmenter les files d'accumulation de véhicules légers et de poids lourds nuisant à la sécurité et générant la prise de risque lors des dépassements ;

CONSIDERANT en tout état de cause que l'analyse de l'étude d'accidentalité dans sa globalité ne permet pas de mettre en évidence des zones d'accumulation d'accidents mortels mais qu'au contraire cette accidentologie est diffuse sur l'ensemble du réseau ;

CONSIDERANT par ailleurs que le Département a réalisé au cours des dernières années d'importantes opérations d'investissement ou actions tendant à supprimer les principales zones accidentogènes et qu'il mène au quotidien une surveillance de son réseau afin d'être réactif face à tout nouveau danger potentiel ;

CONSIDERANT le souci de la collectivité de mettre en cohérence les limitations de vitesse sur le réseau routier départemental en retrouvant un pas de 20 km/h entre les différentes zones traversées et ainsi, améliorer la lisibilité de la réglementation applicable et renforcer l'acceptation et l'observation des limitations en place ;

CONSIDERANT enfin qu'il s'infère de tout ce qui précède que la section de voirie routière départementale objet du présent arrêté ne présente pas d'incompatibilité en terme de sécurité routière avec une vitesse maximale autorisée relevée à 90 km/h en dehors des agglomérations et secteurs traversés justifiant, le cas échéant, une adaptation localisée de limitation de vitesse ;

ARRÊTE

Article 1er : La vitesse maximale autorisée est relevée à 90 km/h sur la RD 80 entre les PR 9+459 et 15+160.

Article 2 : Cette réglementation, applicable sur le réseau routier départemental, en dehors des agglomérations et des zones soumises à une réglementation locale plus contraignante, entre en vigueur à compter de la date de la publication du présent arrêté et de la mise en place de la signalisation réglementaire par les Services Techniques du Département.


Article 3 : Le présent arrêté est affiché dans les communes de Saint-Pardoux-le-Vieux, Saint-Rémy et Bellechassagne.

Copie en est adressée aux Maires des communes concernées.

Article 4 : Copie du présent arrêté est adressée :

- à Monsieur le Préfet de la Corrèze ;
 - au Colonel commandant le Groupement de Gendarmerie Départementale de la Corrèze,
- chargés avec le Président du Conseil Départemental et chacun en ce qui le concerne, d'en assurer l'exécution.

Tulle, le 13 juillet 2023



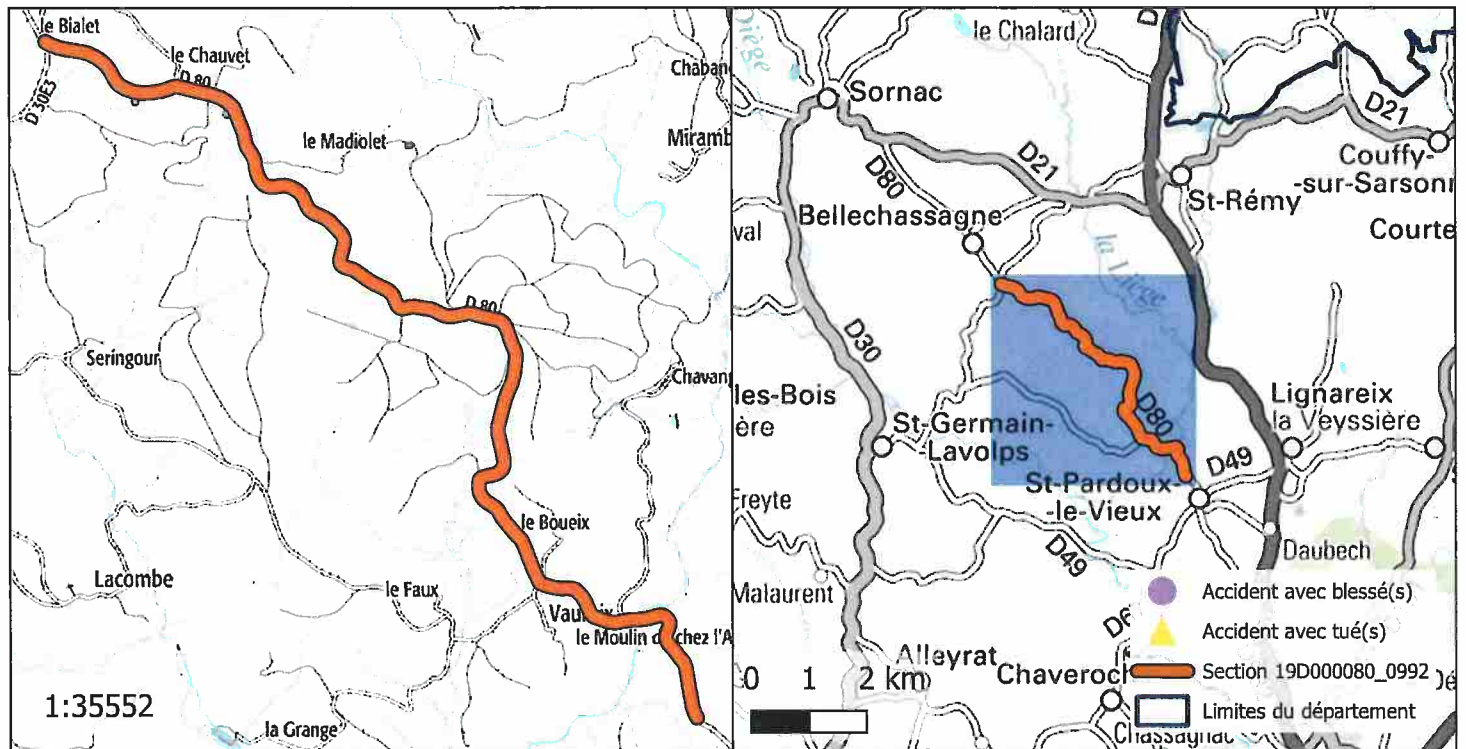
Pascal COSTE,
Président du Conseil Départemental

voies et délais de recours : Le présent arrêté peut faire l'objet d'un recours en annulation introduit devant le Tribunal administratif de Limoges, dans le délai de deux mois à compter de sa publication, au moyen de l'application Télérecours citoyens, accessible sur le site www.telerecours.fr ou par courrier à l'adresse suivante, 2 Cours Bugeaud, 87000 LIMOGES.

DÉROGATION AUX 80 KM/H ÉTUDE D'ACCIDENTALITÉ SECTION 19D000080_0992

CARACTÉRISTIQUES :

ROUTE : D80
 PR+ABSCISSE DEBUT : 9+459
 PR+ABSCISSE FIN : 15+160
 LONGUEUR : 5707 m
 COMMUNE(S) : Saint-Pardoux-le-Vieux, Saint-Rémy, Bellechassagne
 CODE(S) INSEE : 19233, 19238, 19021



ACCIDENTALITÉ SUR LA PÉRIODE 2014-2018 (SOURCE BAAC) :

Index	PR	Abscisse	Date Heure	Commune	DCD	Blessés
-------	----	----------	------------	---------	-----	---------

OBSERVATIONS :

Pas d'accidentalité répétitive constatée sur la section durant la période observée.

DIRECTION DES ROUTES

A R R Ê T É 19D000080_1213

Portant réglementation permanente de la circulation sur la Route Départementale 80 hors agglomération sur le territoire des communes de Lignareix et Saint-Pardoux-le-Vieux

LE PRÉSIDENT

VU la loi n° 82.213 du 2 mars 1982, modifiée, relative aux droits et libertés des Communes, des Départements et des Régions,

VU la loi n° 83.8 du 7 janvier 1983, modifiée, relative à la répartition des compétences entre les Communes, les Départements, les Régions et l'État,

VU le Code Général des Collectivités Territoriales (CGCT) et notamment l'article L. 3221-4-1,

VU le Code de la Route et notamment les articles R.411-1 à R.411-9, R.411-25 à R.411-28, R.413-1 à R.413-16, et 413-17-II,

VU l'arrêté interministériel du 24 novembre 1967, modifié, relatif à la signalisation des routes et autoroutes,

VU l'instruction interministérielle sur la signalisation routière (Livre 1 – 4^{ème} Partie – Signalisation de prescription) approuvée par l'arrêté interministériel du 7 juin 1977, modifié,

VU la Loi d'Orientation des Mobilités n°2019-1428 du 24 décembre 2019, et notamment son article 36,

VU le Code de la Voirie Routière (et notamment son article L131-3),

VU le décret n° 2018-487 du 15 juin 2018,

VU l'étude d'accidentalité réalisée sur le réseau routier départemental de la Corrèze, et en particulier son extrait relatif à la section 19D000080_1213 annexé au présent arrêté,

VU l'avis favorable unanime du Conseil Départemental de la Corrèze en date du 5 juillet 2019,

VU l'avis favorable de la Commission Départementale de Sécurité Routière qui s'est réunie le 27 janvier 2020,

CONSIDERANT qu'en application des dispositions de l'article L.3221-4-1 du CGCT susvisé, le Président du Conseil Départemental peut fixer, pour les sections de routes hors agglomération relevant de sa compétence et ne comportant pas au moins deux voies affectées à un même sens de circulation, une vitesse maximale autorisée supérieure de 10 km/h à celle prévue par le Code de la route ;

CONSIDERANT qu'il ressort de l'extrait de l'étude d'accidentalité ci-annexé, spécialement conduite sur la section de voirie routière départementale n°80, objet du présent arrêté, implantée sur le territoire des communes de Lignareix et Saint-Pardoux-le-Vieux entre les PR 15+825 et 17+803, qu'aucun accident n'a été enregistré au fichier d'accidentologie des accidents corporels sur la période de référence de cinq ans ;

CONSIDERANT que cette densité d'accidentalité nulle constatée au cours de ces cinq années, très majoritairement placées sous l'empire d'une vitesse maximale autorisée à 90km/h, témoigne de l'absence totale d'impact en matière de sécurité routière qui s'attache au relèvement de la vitesse maximale autorisée de 10 km/h sur la section en cause ;

CONSIDERANT également que l'augmentation de la vitesse maximale autorisée sur cette section ne présente pas de risque d'aggravation de l'accidentalité et aurait un effet neutre en matière de causalité des accidents eu égard notamment aux caractéristiques géométriques adaptées de l'axe concerné ;

CONSIDERANT que la généralisation du 80 km/h a au contraire pour conséquence d'augmenter les files d'accumulation de véhicules légers et de poids lourds nuisant à la sécurité et générant la prise de risque lors des dépassements ;

CONSIDERANT en tout état de cause que l'analyse de l'étude d'accidentalité dans sa globalité ne permet pas de mettre en évidence des zones d'accumulation d'accidents mortels mais qu'au contraire cette accidentologie est diffuse sur l'ensemble du réseau ;

CONSIDERANT par ailleurs que le Département a réalisé au cours des dernières années d'importantes opérations d'investissement ou actions tendant à supprimer les principales zones accidentogènes et qu'il mène au quotidien une surveillance de son réseau afin d'être réactif face à tout nouveau danger potentiel ;

CONSIDERANT le souci de la collectivité de mettre en cohérence les limitations de vitesse sur le réseau routier départemental en retrouvant un pas de 20 km/h entre les différentes zones traversées et ainsi, améliorer la lisibilité de la réglementation applicable et renforcer l'acceptation et l'observation des limitations en place ;

CONSIDERANT enfin qu'il s'infère de tout ce qui précède que la section de voirie routière départementale objet du présent arrêté ne présente pas d'incompatibilité en terme de sécurité routière avec une vitesse maximale autorisée relevée à 90 km/h en dehors des agglomérations et secteurs traversés justifiant, le cas échéant, une adaptation localisée de limitation de vitesse ;

ARRÊTE

Article 1er : La vitesse maximale autorisée est relevée à 90 km/h sur la RD 80 entre les PR 15+825 et 17+803.


Article 2 : Cette réglementation, applicable sur le réseau routier départemental, en dehors des agglomérations et des zones soumises à une réglementation locale plus contraignante, entre en vigueur à compter de la date de la publication du présent arrêté et de la mise en place de la signalisation réglementaire par les Services Techniques du Département.

Article 3 : Le présent arrêté est affiché dans les communes de Lignareix et Saint-Pardoux-le-Vieux. Copie en est adressée aux Maires des communes concernées.

Article 4 : Copie du présent arrêté est adressée :

- à Monsieur le Préfet de la Corrèze ;
- au Colonel commandant le Groupement de Gendarmerie Départementale de la Corrèze, chargés avec le Président du Conseil Départemental et chacun en ce qui le concerne, d'en assurer l'exécution.

Tulle, le 13 juillet 2023

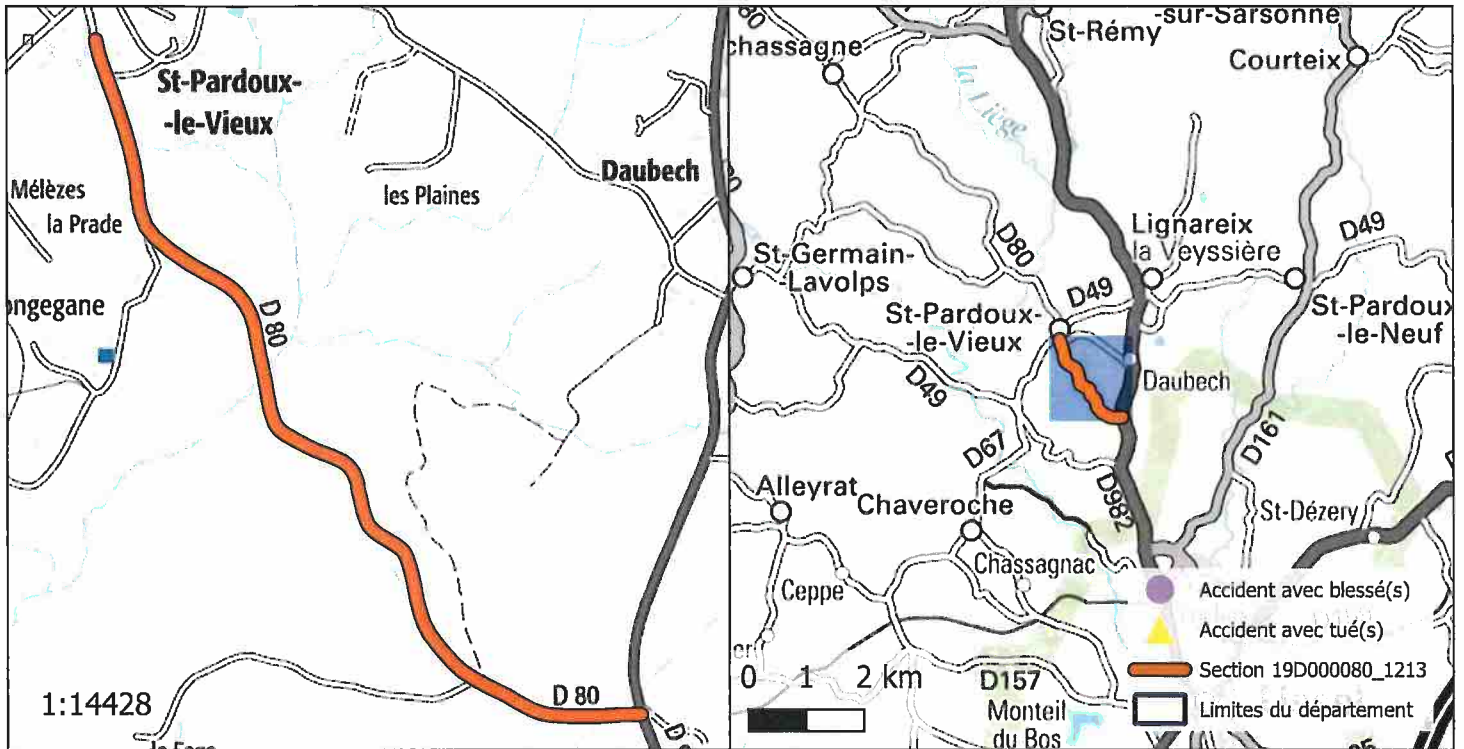

Pascal COSTE,
Président du Conseil Départemental

voies et délais de recours : Le présent arrêté peut faire l'objet d'un recours en annulation introduit devant le Tribunal administratif de Limoges, dans le délai de deux mois à compter de sa publication, au moyen de l'application Télérecours citoyens, accessible sur le site www.telerecours.fr ou par courrier à l'adresse suivante, 2 Cours Bugeaud, 87000 LIMOGES.

DÉROGATION AUX 80 KM/H ÉTUDE D'ACCIDENTALITÉ SECTION 19D000080_1213

CARACTÉRISTIQUES :

ROUTE : D80
 PR+ABSCISSE DEBUT : 15+825
 PR+ABSCISSE FIN : 17+803
 LONGUEUR : 1919 m
 COMMUNE(S) : Lignareix, Saint-Pardoux-le-Vieux
 CODE(S) INSEE : 19114, 19233



ACCIDENTALITÉ SUR LA PÉRIODE 2014-2018 (SOURCE BAAC) :

Index	PR	Abscisse	Date Heure	Commune	DCD	Blessés
-------	----	----------	------------	---------	-----	---------

OBSERVATIONS :

Pas d'accidentalité répétitive constatée sur la section durant la période observée.

DIRECTION DES ROUTES

A R R Ê T É 19D000081_0026

Portant réglementation permanente de la circulation sur la Route Départementale 81 hors agglomération sur le territoire des communes de Camps-Saint-Mathurin-Léobazel et Sexcles

LE PRÉSIDENT

VU la loi n° 82.213 du 2 mars 1982, modifiée, relative aux droits et libertés des Communes, des Départements et des Régions,

VU la loi n° 83.8 du 7 janvier 1983, modifiée, relative à la répartition des compétences entre les Communes, les Départements, les Régions et l'État,

VU le Code Général des Collectivités Territoriales (CGCT) et notamment l'article L. 3221-4-1,

VU le Code de la Route et notamment les articles R.411-1 à R.411-9, R.411-25 à R.411-28, R.413-1 à R.413-16, et 413-17-II,

VU l'arrêté interministériel du 24 novembre 1967, modifié, relatif à la signalisation des routes et autoroutes,

VU l'instruction interministérielle sur la signalisation routière (Livre 1 – 4^{ème} Partie – Signalisation de prescription) approuvée par l'arrêté interministériel du 7 juin 1977, modifié,

VU la Loi d'Orientation des Mobilités n°2019-1428 du 24 décembre 2019, et notamment son article 36,

VU le Code de la Voirie Routière (et notamment son article L131-3),

VU le décret n° 2018-487 du 15 juin 2018,

VU l'étude d'accidentalité réalisée sur le réseau routier départemental de la Corrèze, et en particulier son extrait relatif à la section 19D000081_0026 annexé au présent arrêté,

VU l'avis favorable unanime du Conseil Départemental de la Corrèze en date du 5 juillet 2019,

VU l'avis favorable de la Commission Départementale de Sécurité Routière qui s'est réunie le 27 janvier 2020,

CONSIDERANT qu'en application des dispositions de l'article L.3221-4-1 du CGCT susvisé, le Président du Conseil Départemental peut fixer, pour les sections de routes hors agglomération relevant de sa compétence et ne comportant pas au moins deux voies affectées à un même sens de circulation, une vitesse maximale autorisée supérieure de 10 km/h à celle prévue par le Code de la route ;

CONSIDERANT qu'il ressort de l'extrait de l'étude d'accidentalité ci-annexé, spécialement conduite sur la section de voirie routière départementale n°81, objet du présent arrêté, implantée sur le territoire des communes de Camps-Saint-Mathurin-Léobazel et Sexcles entre les PR 0+0 et 1+697, qu'aucun accident n'a été enregistré au fichier d'accidentologie des accidents corporels sur la période de référence de cinq ans ;

CONSIDERANT que cette densité d'accidentalité nulle constatée au cours de ces cinq années, très majoritairement placées sous l'empire d'une vitesse maximale autorisée à 90km/h, témoigne de l'absence totale d'impact en matière de sécurité routière qui s'attache au relèvement de la vitesse maximale autorisée de 10 km/h sur la section en cause ;

CONSIDERANT également que l'augmentation de la vitesse maximale autorisée sur cette section ne présente pas de risque d'aggravation de l'accidentalité et aurait un effet neutre en matière de causalité des accidents eu égard notamment aux caractéristiques géométriques adaptées de l'axe concerné ;

CONSIDERANT que la généralisation du 80 km/h a au contraire pour conséquence d'augmenter les files d'accumulation de véhicules légers et de poids lourds nuisant à la sécurité et générant la prise de risque lors des dépassements ;

CONSIDERANT en tout état de cause que l'analyse de l'étude d'accidentalité dans sa globalité ne permet pas de mettre en évidence des zones d'accumulation d'accidents mortels mais qu'au contraire cette accidentologie est diffuse sur l'ensemble du réseau ;

CONSIDERANT par ailleurs que le Département a réalisé au cours des dernières années d'importantes opérations d'investissement ou actions tendant à supprimer les principales zones accidentogènes et qu'il mène au quotidien une surveillance de son réseau afin d'être réactif face à tout nouveau danger potentiel ;

CONSIDERANT le souci de la collectivité de mettre en cohérence les limitations de vitesse sur le réseau routier départemental en retrouvant un pas de 20 km/h entre les différentes zones traversées et ainsi, améliorer la lisibilité de la réglementation applicable et renforcer l'acceptation et l'observation des limitations en place ;

CONSIDERANT enfin qu'il s'infère de tout ce qui précède que la section de voirie routière départementale objet du présent arrêté ne présente pas d'incompatibilité en terme de sécurité routière avec une vitesse maximale autorisée relevée à 90 km/h en dehors des agglomérations et secteurs traversés justifiant, le cas échéant, une adaptation localisée de limitation de vitesse ;

ARRÊTE

Article 1er : La vitesse maximale autorisée est relevée à 90 km/h sur la RD 81 entre les PR 0+0 et 1+697.

Article 2 : Cette réglementation, applicable sur le réseau routier départemental, en dehors des agglomérations et des zones soumises à une réglementation locale plus contraignante, entre en vigueur à compter de la date de la publication du présent arrêté et de la mise en place de la signalisation réglementaire par les Services Techniques du Département.


Article 3 : Le présent arrêté est affiché dans les communes de Camps-Saint-Mathurin-Léobazel et Sexcles.

Copie en est adressée aux Maires des communes concernées.

Article 4 : Copie du présent arrêté est adressée :

- à Monsieur le Préfet de la Corrèze ;
 - au Colonel commandant le Groupement de Gendarmerie Départementale de la Corrèze,
- chargés avec le Président du Conseil Départemental et chacun en ce qui le concerne, d'en assurer l'exécution.

Tulle, le 13 juillet 2023



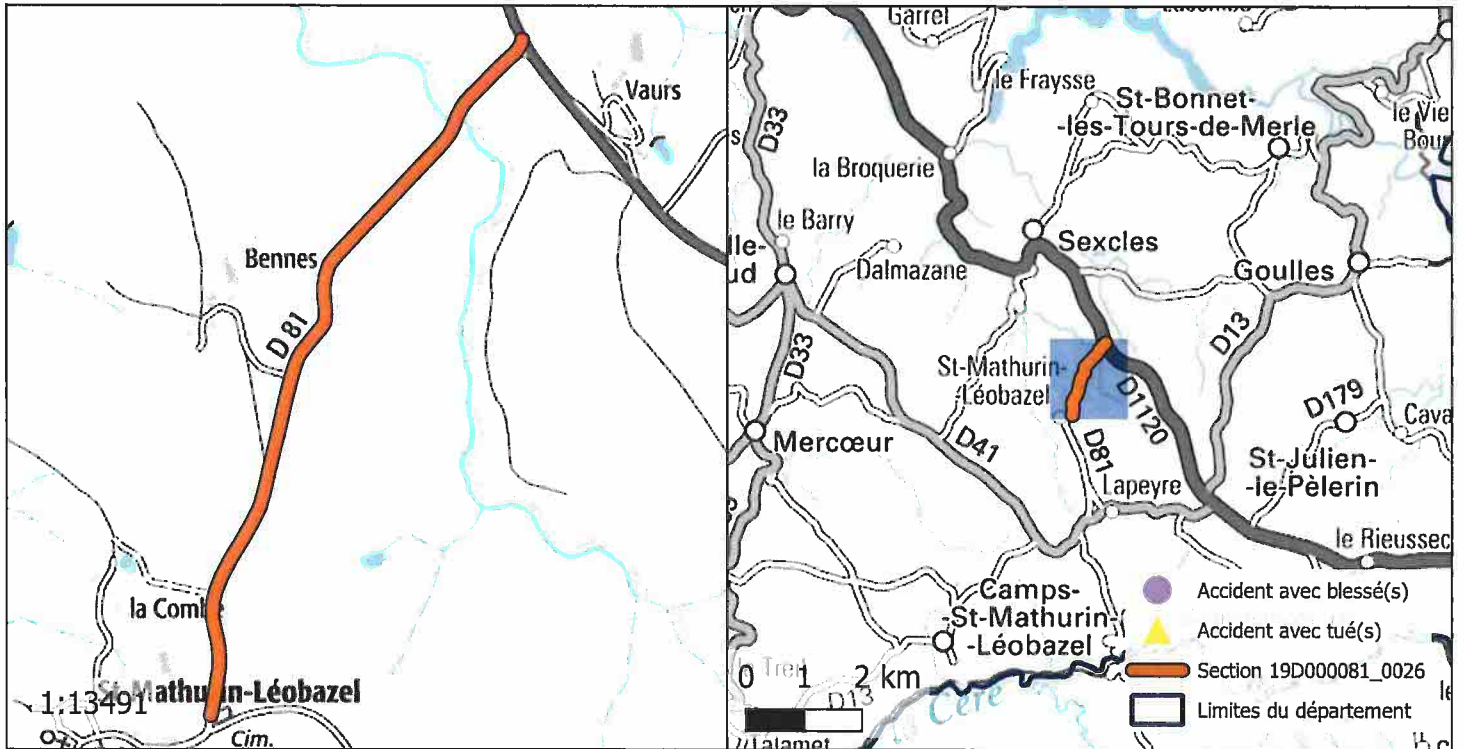
Pascal COSTE,
Président du Conseil Départemental

voies et délais de recours : Le présent arrêté peut faire l'objet d'un recours en annulation introduit devant le Tribunal administratif de Limoges, dans le délai de deux mois à compter de sa publication, au moyen de l'application Télérecours citoyens, accessible sur le site www.telerecours.fr ou par courrier à l'adresse suivante, 2 Cours Bugeaud, 87000 LIMOGES.

DÉROGATION AUX 80 KM/H ÉTUDE D'ACCIDENTALITÉ SECTION 19D000081_0026

CARACTÉRISTIQUES :

ROUTE : D81
 PR+ABSCISSE DEBUT : 0+0
 PR+ABSCISSE FIN : 1+697
 LONGUEUR : 1447 m
 COMMUNE(S) : Camps-Saint-Mathurin-Léobazel, Sexcles
 CODE(S) INSEE : 19034, 19259



ACCIDENTALITÉ SUR LA PÉRIODE 2014-2018 (SOURCE BAAC) :

Index	PR	Abscisse	Date Heure	Commune	DCD	Blessés
-------	----	----------	------------	---------	-----	---------

OBSERVATIONS :

Pas d'accidentalité répétitive constatée sur la section durant la période observée.