

DIRECTION DES ROUTES

A R R Ê T É 19D000164_0674

Portant réglementation permanente de la circulation sur la Route Départementale 164 hors agglomération sur le territoire de la commune de Saint-Merd-les-Oussines

LE PRÉSIDENT

VU la loi n° 82.213 du 2 mars 1982, modifiée, relative aux droits et libertés des Communes, des Départements et des Régions,

VU la loi n° 83.8 du 7 janvier 1983, modifiée, relative à la répartition des compétences entre les Communes, les Départements, les Régions et l'État,

VU le Code Général des Collectivités Territoriales (CGCT) et notamment l'article L. 3221-4-1,

VU le Code de la Route et notamment les articles R.411-1 à R.411-9, R.411-25 à R.411-28, R.413-1 à R.413-16, et 413-17-II,

VU l'arrêté interministériel du 24 novembre 1967, modifié, relatif à la signalisation des routes et autoroutes,

VU l'instruction interministérielle sur la signalisation routière (Livre 1 – 4^{ème} Partie – Signalisation de prescription) approuvée par l'arrêté interministériel du 7 juin 1977, modifié,

VU la Loi d'Orientation des Mobilités n°2019-1428 du 24 décembre 2019, et notamment son article 36,

VU le Code de la Voirie Routière (et notamment son article L131-3),

VU le décret n° 2018-487 du 15 juin 2018,

VU l'étude d'accidentalité réalisée sur le réseau routier départemental de la Corrèze, et en particulier son extrait relatif à la section 19D000164_0674 annexé au présent arrêté,

VU l'avis favorable unanime du Conseil Départemental de la Corrèze en date du 5 juillet 2019,

VU l'avis favorable de la Commission Départementale de Sécurité Routière qui s'est réunie le 27 janvier 2020,

CONSIDERANT qu'en application des dispositions de l'article L.3221-4-1 du CGCT susvisé, le Président du Conseil Départemental peut fixer, pour les sections de routes hors agglomération relevant de sa compétence et ne comportant pas au moins deux voies affectées à un même sens de circulation, une vitesse maximale autorisée supérieure de 10 km/h à celle prévue par le Code de la route ;

CONSIDERANT qu'il ressort de l'extrait de l'étude d'accidentalité ci-annexé, spécialement conduite sur la section de voirie routière départementale n°164, objet du présent arrêté, implantée sur le territoire de la commune de Saint-Merd-les-Oussines entre les PR 4+341 et 4+690, qu'aucun accident n'a été enregistré au fichier d'accidentologie des accidents corporels sur la période de référence de cinq ans ;

CONSIDERANT que cette densité d'accidentalité nulle constatée au cours de ces cinq années, très majoritairement placées sous l'empire d'une vitesse maximale autorisée à 90km/h, témoigne de l'absence totale d'impact en matière de sécurité routière qui s'attache au relèvement de la vitesse maximale autorisée de 10 km/h sur la section en cause ;

CONSIDERANT également que l'augmentation de la vitesse maximale autorisée sur cette section ne présente pas de risque d'aggravation de l'accidentalité et aurait un effet neutre en matière de causalité des accidents eu égard notamment aux caractéristiques géométriques adaptées de l'axe concerné ;

CONSIDERANT que la généralisation du 80 km/h a au contraire pour conséquence d'augmenter les files d'accumulation de véhicules légers et de poids lourds nuisant à la sécurité et générant la prise de risque lors des dépassements ;

CONSIDERANT en tout état de cause que l'analyse de l'étude d'accidentalité dans sa globalité ne permet pas de mettre en évidence des zones d'accumulation d'accidents mortels mais qu'au contraire cette accidentologie est diffuse sur l'ensemble du réseau ;

CONSIDERANT par ailleurs que le Département a réalisé au cours des dernières années d'importantes opérations d'investissement ou actions tendant à supprimer les principales zones accidentogènes et qu'il mène au quotidien une surveillance de son réseau afin d'être réactif face à tout nouveau danger potentiel ;

CONSIDERANT le souci de la collectivité de mettre en cohérence les limitations de vitesse sur le réseau routier départemental en retrouvant un pas de 20 km/h entre les différentes zones traversées et ainsi, améliorer la lisibilité de la réglementation applicable et renforcer l'acceptation et l'observation des limitations en place ;

CONSIDERANT enfin qu'il s'infère de tout ce qui précède que la section de voirie routière départementale objet du présent arrêté ne présente pas d'incompatibilité en terme de sécurité routière avec une vitesse maximale autorisée relevée à 90 km/h en dehors des agglomérations et secteurs traversés justifiant, le cas échéant, une adaptation localisée de limitation de vitesse ;

ARRÊTE

Article 1er : La vitesse maximale autorisée est relevée à 90 km/h sur la RD 164 entre les PR 4+341 et 4+690.

Article 2 : Cette réglementation, applicable sur le réseau routier départemental, en dehors des agglomérations et des zones soumises à une réglementation locale plus contraignante, entre en vigueur à compter de la date de la publication du présent arrêté et de la mise en place de la signalisation réglementaire par les Services Techniques du Département.

Article 3 : Le présent arrêté est affiché dans la commune de Saint-Merd-les-Oussines.
Copie en est adressée aux Maires des communes concernées.

Article 4 : Copie du présent arrêté est adressée :

- à Monsieur le Préfet de la Corrèze ;
 - au Colonel commandant le Groupement de Gendarmerie Départementale de la Corrèze,
- chargés avec le Président du Conseil Départemental et chacun en ce qui le concerne, d'en assurer l'exécution.

Tulle, le 13 juillet 2023

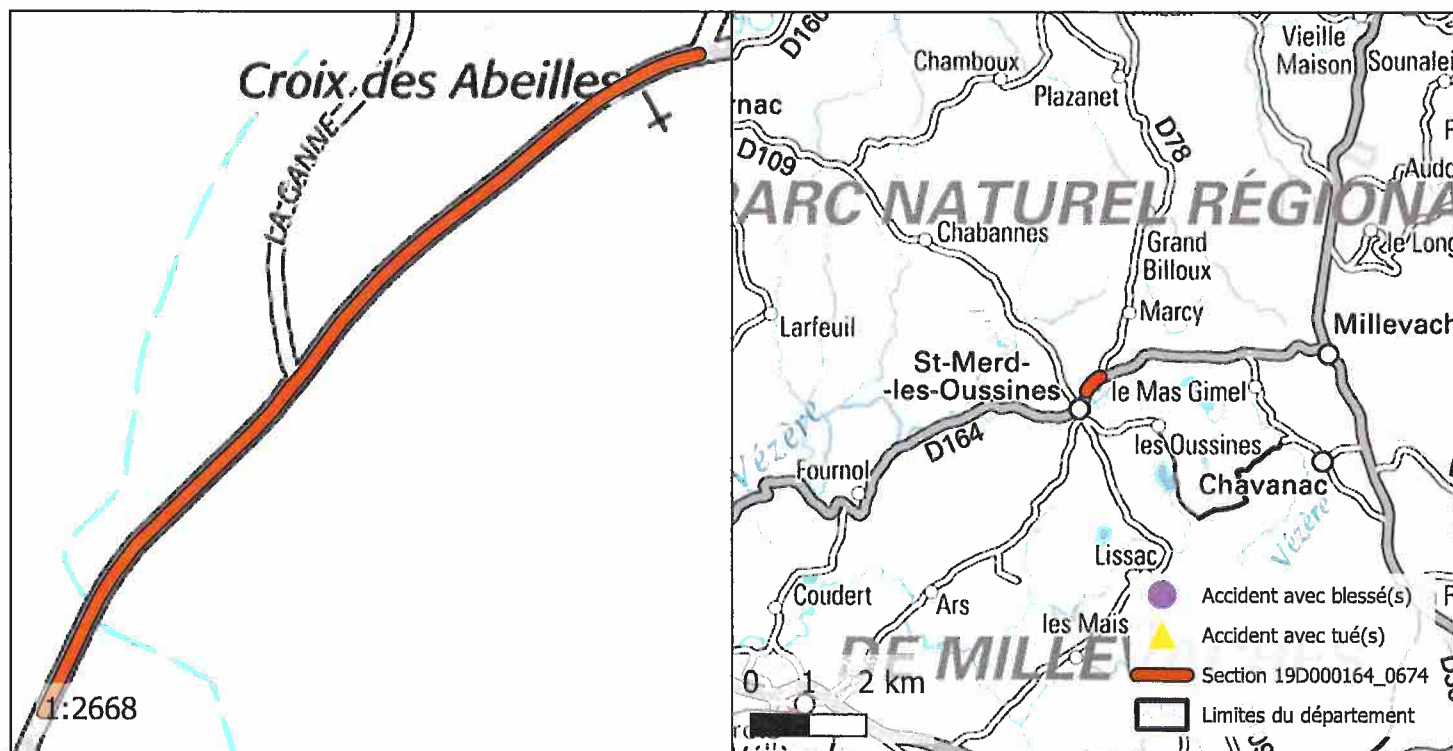

Pascal COSTE,
Président du Conseil Départemental

voies et délais de recours : Le présent arrêté peut faire l'objet d'un recours en annulation introduit devant le Tribunal administratif de Limoges, dans le délai de deux mois à compter de sa publication, au moyen de l'application Télérecours citoyens, accessible sur le site www.telerecours.fr ou par courrier à l'adresse suivante, 2 Cours Bugeaud, 87000 LIMOGES.

DÉROGATION AUX 80 KM/H ÉTUDE D'ACCIDENTALITÉ SECTION 19D000164_0674

CARACTÉRISTIQUES :

ROUTE : D164
 PR+ABSCISSE DEBUT : 4+341
 PR+ABSCISSE FIN : 4+690
 LONGUEUR : 349 m
 COMMUNE(S) : Saint-Merd-les-Oussines
 CODE(S) INSEE : 19226



ACCIDENTALITÉ SUR LA PÉRIODE 2014-2018 (SOURCE BAAC) :

Index	PR	Abscisse	Date Heure	Commune	DCD	Blessés
-------	----	----------	------------	---------	-----	---------

OBSERVATIONS :

Pas d'accidentalité répétitive constatée sur la section durant la période observée.

DIRECTION DES ROUTES

A R R Ê T É 19D000164_0731

Portant réglementation permanente de la circulation sur la Route Départementale 164 hors agglomération sur le territoire des communes de Bugeat, Pérois-sur-Vézère et Saint-Merd-les-Oussines

LE PRÉSIDENT

VU la loi n° 82.213 du 2 mars 1982, modifiée, relative aux droits et libertés des Communes, des Départements et des Régions,

VU la loi n° 83.8 du 7 janvier 1983, modifiée, relative à la répartition des compétences entre les Communes, les Départements, les Régions et l'État,

VU le Code Général des Collectivités Territoriales (CGCT) et notamment l'article L. 3221-4-1,

VU le Code de la Route et notamment les articles R.411-1 à R.411-9, R.411-25 à R.411-28, R.413-1 à R.413-16, et 413-17-II,

VU l'arrêté interministériel du 24 novembre 1967, modifié, relatif à la signalisation des routes et autoroutes,

VU l'instruction interministérielle sur la signalisation routière (Livre 1 – 4^{ème} Partie – Signalisation de prescription) approuvée par l'arrêté interministériel du 7 juin 1977, modifié,

VU la Loi d'Orientation des Mobilités n°2019-1428 du 24 décembre 2019, et notamment son article 36,

VU le Code de la Voirie Routière (et notamment son article L131-3),

VU le décret n° 2018-487 du 15 juin 2018,

VU l'étude d'accidentalité réalisée sur le réseau routier départemental de la Corrèze, et en particulier son extrait relatif à la section 19D000164_0731 annexé au présent arrêté,

VU l'avis favorable unanime du Conseil Départemental de la Corrèze en date du 5 juillet 2019,

VU l'avis favorable de la Commission Départementale de Sécurité Routière qui s'est réunie le 27 janvier 2020,

CONSIDERANT qu'en application des dispositions de l'article L.3221-4-1 du CGCT susvisé, le Président du Conseil Départemental peut fixer, pour les sections de routes hors agglomération relevant de sa compétence et ne comportant pas au moins deux voies affectées à un même sens de circulation, une vitesse maximale autorisée supérieure de 10 km/h à celle prévue par le Code de la route ;

CONSIDERANT qu'il ressort de l'extrait de l'étude d'accidentalité ci-annexé, spécialement conduite sur la section de voirie routière départementale n°164, objet du présent arrêté, implantée sur le territoire des communes de Bugeat, Pérois-sur-Vézère et Saint-Merd-les-Oussines entre les PR 5+215 et 15+906, qu'aucun accident n'a été enregistré au fichier d'accidentologie des accidents corporels sur la période de référence de cinq ans ;

CONSIDERANT que cette densité d'accidentalité nulle constatée au cours de ces cinq années, très majoritairement placées sous l'empire d'une vitesse maximale autorisée à 90km/h, témoigne de l'absence totale d'impact en matière de sécurité routière qui s'attache au relèvement de la vitesse maximale autorisée de 10 km/h sur la section en cause ;

CONSIDERANT également que l'augmentation de la vitesse maximale autorisée sur cette section ne présente pas de risque d'aggravation de l'accidentalité et aurait un effet neutre en matière de causalité des accidents eu égard notamment aux caractéristiques géométriques adaptées de l'axe concerné ;

CONSIDERANT que la généralisation du 80 km/h a au contraire pour conséquence d'augmenter les files d'accumulation de véhicules légers et de poids lourds nuisant à la sécurité et générant la prise de risque lors des dépassements ;

CONSIDERANT en tout état de cause que l'analyse de l'étude d'accidentalité dans sa globalité ne permet pas de mettre en évidence des zones d'accumulation d'accidents mortels mais qu'au contraire cette accidentologie est diffuse sur l'ensemble du réseau ;

CONSIDERANT par ailleurs que le Département a réalisé au cours des dernières années d'importantes opérations d'investissement ou actions tendant à supprimer les principales zones accidentogènes et qu'il mène au quotidien une surveillance de son réseau afin d'être réactif face à tout nouveau danger potentiel ;

CONSIDERANT le souci de la collectivité de mettre en cohérence les limitations de vitesse sur le réseau routier départemental en retrouvant un pas de 20 km/h entre les différentes zones traversées et ainsi, améliorer la lisibilité de la réglementation applicable et renforcer l'acceptation et l'observation des limitations en place ;

CONSIDERANT enfin qu'il s'infère de tout ce qui précède que la section de voirie routière départementale objet du présent arrêté ne présente pas d'incompatibilité en terme de sécurité routière avec une vitesse maximale autorisée relevée à 90 km/h en dehors des agglomérations et secteurs traversés justifiant, le cas échéant, une adaptation localisée de limitation de vitesse ;

ARRÊTE

Article 1^{er} : La vitesse maximale autorisée est relevée à 90 km/h sur la RD 164 entre les PR 5+215 et 15+906.

Article 2 : Cette réglementation, applicable sur le réseau routier départemental, en dehors des agglomérations et des zones soumises à une réglementation locale plus contraignante, entre en vigueur à compter de la date de la publication du présent arrêté et de la mise en place de la signalisation réglementaire par les Services Techniques du Département.


Article 3 : Le présent arrêté est affiché dans les communes de Bugeat, Pérols-sur-Vézère et Saint-Merd-les-Oussines.

Copie en est adressée aux Maires des communes concernées.

Article 4 : Copie du présent arrêté est adressée :

- à Monsieur le Préfet de la Corrèze ;
 - au Colonel commandant le Groupement de Gendarmerie Départementale de la Corrèze,
- chargés avec le Président du Conseil Départemental et chacun en ce qui le concerne, d'en assurer l'exécution.

Tulle, le 13 juillet 2023



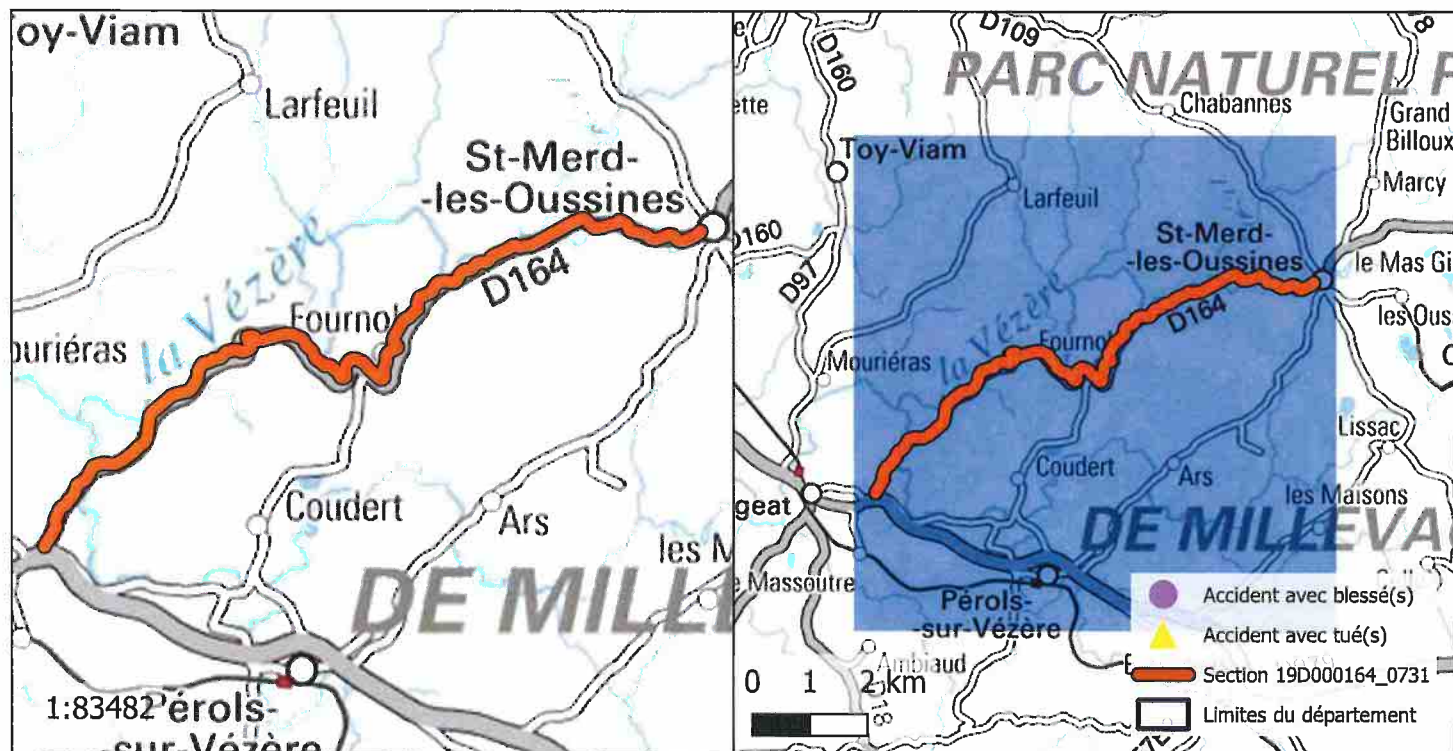
Pascal COSTE,
Président du Conseil Départemental

voies et délais de recours : Le présent arrêté peut faire l'objet d'un recours en annulation introduit devant le Tribunal administratif de Limoges, dans le délai de deux mois à compter de sa publication, au moyen de l'application Télérecours citoyens, accessible sur le site www.telerecours.fr ou par courrier à l'adresse suivante, 2 Cours Bugeaud, 87000 LIMOGES.

DÉROGATION AUX 80 KM/H ÉTUDE D'ACCIDENTALITÉ SECTION 19D000164_0731

CARACTÉRISTIQUES :

ROUTE : D164
 PR+ABSCISSE DEBUT : 5+215
 PR+ABSCISSE FIN : 15+906
 LONGUEUR : 10784 m
 COMMUNE(S) : Bugeat, Pérols-sur-Vézère, Saint-Merd-les-Oussines
 CODE(S) INSEE : 19033, 19160, 19226



ACCIDENTALITÉ SUR LA PÉRIODE 2014-2018 (SOURCE BAAC) :

Index	PR	Abscisse	Date Heure	Commune	DCD	Blessés
-------	----	----------	------------	---------	-----	---------

OBSERVATIONS :

Pas d'accidentalité répétitive constatée sur la section durant la période observée.

DIRECTION DES ROUTES

A R R Ê T É 19D000165_0421

Portant réglementation permanente de la circulation sur la Route Départementale 165 hors agglomération sur le territoire des communes de Soudeilles et Égletons

LE PRÉSIDENT

VU la loi n° 82.213 du 2 mars 1982, modifiée, relative aux droits et libertés des Communes, des Départements et des Régions,

VU la loi n° 83.8 du 7 janvier 1983, modifiée, relative à la répartition des compétences entre les Communes, les Départements, les Régions et l'État,

VU le Code Général des Collectivités Territoriales (CGCT) et notamment l'article L. 3221-4-1,

VU le Code de la Route et notamment les articles R.411-1 à R.411-9, R.411-25 à R.411-28, R.413-1 à R.413-16, et 413-17-II,

VU l'arrêté interministériel du 24 novembre 1967, modifié, relatif à la signalisation des routes et autoroutes,

VU l'instruction interministérielle sur la signalisation routière (Livre 1 – 4^{ème} Partie – Signalisation de prescription) approuvée par l'arrêté interministériel du 7 juin 1977, modifié,

VU la Loi d'Orientation des Mobilités n°2019-1428 du 24 décembre 2019, et notamment son article 36,

VU le Code de la Voirie Routière (et notamment son article L131-3),

VU le décret n° 2018-487 du 15 juin 2018,

VU l'étude d'accidentalité réalisée sur le réseau routier départemental de la Corrèze, et en particulier son extrait relatif à la section 19D000165_0421 annexé au présent arrêté,

VU l'avis favorable unanime du Conseil Départemental de la Corrèze en date du 5 juillet 2019,

VU l'avis favorable de la Commission Départementale de Sécurité Routière qui s'est réunie le 27 janvier 2020,

CONSIDERANT qu'en application des dispositions de l'article L.3221-4-1 du CGCT susvisé, le Président du Conseil Départemental peut fixer, pour les sections de routes hors agglomération relevant de sa compétence et ne comportant pas au moins deux voies affectées à un même sens de circulation, une vitesse maximale autorisée supérieure de 10 km/h à celle prévue par le Code de la route ;

CONSIDERANT qu'il ressort de l'extrait de l'étude d'accidentalité ci-annexé, spécialement conduite sur la section de voirie routière départementale n°165, objet du présent arrêté, implantée sur le territoire des communes de Soudeilles et Égletons entre les PR 0+1124 et 5+497, qu'aucun accident n'a été enregistré au fichier d'accidentologie des accidents corporels sur la période de référence de cinq ans ;

CONSIDERANT que cette densité d'accidentalité nulle constatée au cours de ces cinq années, très majoritairement placées sous l'empire d'une vitesse maximale autorisée à 90km/h, témoigne de l'absence totale d'impact en matière de sécurité routière qui s'attache au relèvement de la vitesse maximale autorisée de 10 km/h sur la section en cause ;

CONSIDERANT également que l'augmentation de la vitesse maximale autorisée sur cette section ne présente pas de risque d'aggravation de l'accidentalité et aurait un effet neutre en matière de causalité des accidents eu égard notamment aux caractéristiques géométriques adaptées de l'axe concerné ;

CONSIDERANT que la généralisation du 80 km/h a au contraire pour conséquence d'augmenter les files d'accumulation de véhicules légers et de poids lourds nuisant à la sécurité et générant la prise de risque lors des dépassements ;

CONSIDERANT en tout état de cause que l'analyse de l'étude d'accidentalité dans sa globalité ne permet pas de mettre en évidence des zones d'accumulation d'accidents mortels mais qu'au contraire cette accidentologie est diffuse sur l'ensemble du réseau ;

CONSIDERANT par ailleurs que le Département a réalisé au cours des dernières années d'importantes opérations d'investissement ou actions tendant à supprimer les principales zones accidentogènes et qu'il mène au quotidien une surveillance de son réseau afin d'être réactif face à tout nouveau danger potentiel ;

CONSIDERANT le souci de la collectivité de mettre en cohérence les limitations de vitesse sur le réseau routier départemental en retrouvant un pas de 20 km/h entre les différentes zones traversées et ainsi, améliorer la lisibilité de la réglementation applicable et renforcer l'acceptation et l'observation des limitations en place ;

CONSIDERANT enfin qu'il s'infère de tout ce qui précède que la section de voirie routière départementale objet du présent arrêté ne présente pas d'incompatibilité en terme de sécurité routière avec une vitesse maximale autorisée relevée à 90 km/h en dehors des agglomérations et secteurs traversés justifiant, le cas échéant, une adaptation localisée de limitation de vitesse ;

ARRÊTE

Article 1^{er} : La vitesse maximale autorisée est relevée à 90 km/h sur la RD 165 entre les PR 0+1124 et 5+497.

Article 2 : Cette réglementation, applicable sur le réseau routier départemental, en dehors des agglomérations et des zones soumises à une réglementation locale plus contraignante, entre en vigueur à compter de la date de la publication du présent arrêté et de la mise en place de la signalisation réglementaire par les Services Techniques du Département.

Article 3 : Le présent arrêté est affiché dans les communes de Soudeilles et Égletons.
Copie en est adressée aux Maires des communes concernées.

Article 4 : Copie du présent arrêté est adressée :

- à Monsieur le Préfet de la Corrèze ;
 - au Colonel commandant le Groupement de Gendarmerie Départementale de la Corrèze,
- chargés avec le Président du Conseil Départemental et chacun en ce qui le concerne, d'en assurer l'exécution.

Tulle, le 13 juillet 2023

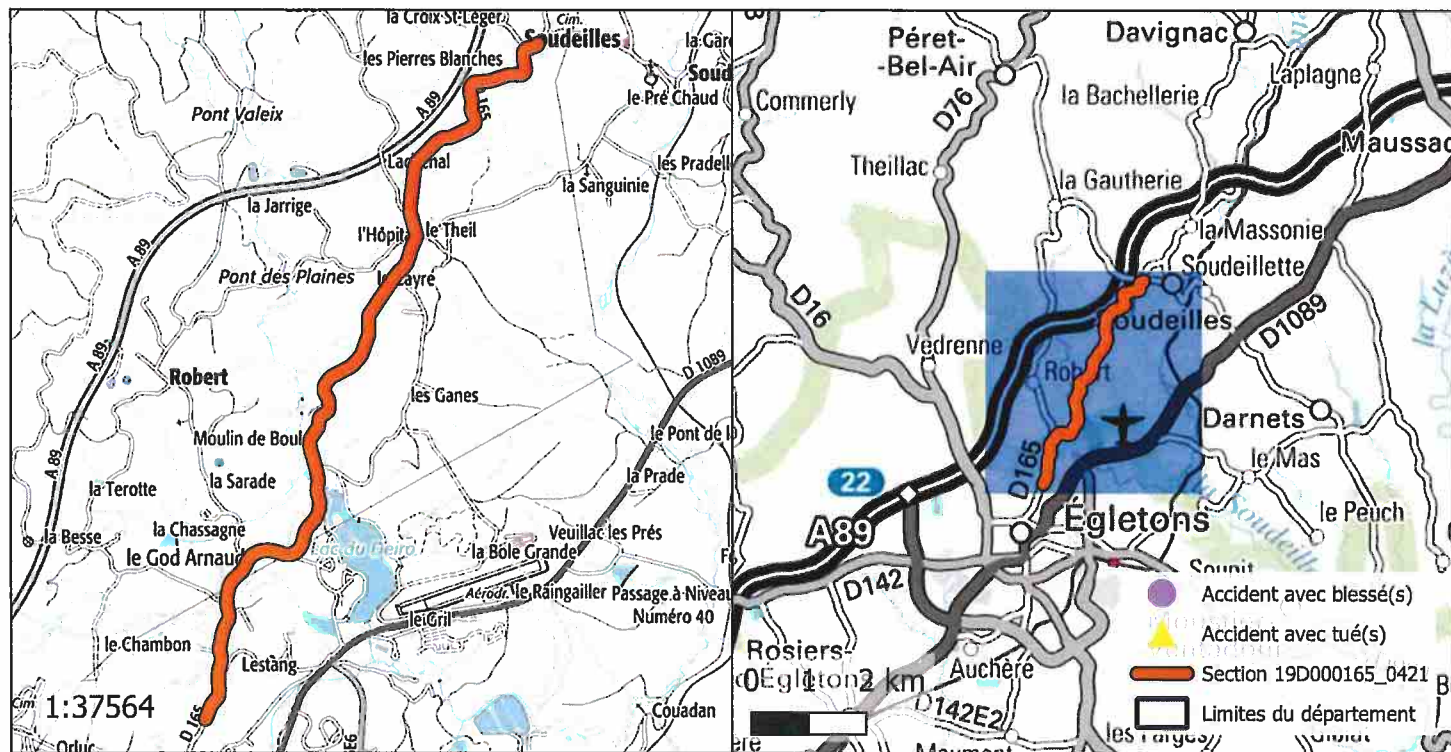

Pascal COSTE,
Président du Conseil Départemental

voies et délais de recours : Le présent arrêté peut faire l'objet d'un recours en annulation introduit devant le Tribunal administratif de Limoges, dans le délai de deux mois à compter de sa publication, au moyen de l'application Télérecours citoyens, accessible sur le site www.telerecours.fr ou par courrier à l'adresse suivante, 2 Cours Bugeaud, 87000 LIMOGES.

DÉROGATION AUX 80 KM/H ÉTUDE D'ACCIDENTALITÉ SECTION 19D000165_0421

CARACTÉRISTIQUES :

ROUTE : D165
 PR+ABSCISSE DEBUT : 0+1124
 PR+ABSCISSE FIN : 5+497
 LONGUEUR : 4515 m
 COMMUNE(S) : Soudeilles, Égletons
 CODE(S) INSEE : 19263, 19073



ACCIDENTALITÉ SUR LA PÉRIODE 2014-2018 (SOURCE BAAC) :

Index	PR	Abscisse	Date Heure	Commune	DCD	Blessés
-------	----	----------	------------	---------	-----	---------

OBSERVATIONS :

Pas d'accidentalité répétitive constatée sur la section durant la période observée.

DIRECTION DES ROUTES

A R R Ê T É 19D000165_0752

Portant réglementation permanente de la circulation
sur la Route Départementale 165 hors agglomération
sur le territoire de la commune de Soudeilles

LE PRÉSIDENT

VU la loi n° 82.213 du 2 mars 1982, modifiée, relative aux droits et libertés des Communes, des Départements et des Régions,

VU la loi n° 83.8 du 7 janvier 1983, modifiée, relative à la répartition des compétences entre les Communes, les Départements, les Régions et l'État,

VU le Code Général des Collectivités Territoriales (CGCT) et notamment l'article L. 3221-4-1,

VU le Code de la Route et notamment les articles R.411-1 à R.411-9, R.411-25 à R.411-28, R.413-1 à R.413-16, et 413-17-II,

VU l'arrêté interministériel du 24 novembre 1967, modifié, relatif à la signalisation des routes et autoroutes,

VU l'instruction interministérielle sur la signalisation routière (Livre 1 – 4^{ème} Partie – Signalisation de prescription) approuvée par l'arrêté interministériel du 7 juin 1977, modifié,

VU la Loi d'Orientation des Mobilités n°2019-1428 du 24 décembre 2019, et notamment son article 36,

VU le Code de la Voirie Routière (et notamment son article L131-3),

VU le décret n° 2018-487 du 15 juin 2018,

VU l'étude d'accidentalité réalisée sur le réseau routier départemental de la Corrèze, et en particulier son extrait relatif à la section 19D000165_0752 annexé au présent arrêté,

VU l'avis favorable unanime du Conseil Départemental de la Corrèze en date du 5 juillet 2019,

VU l'avis favorable de la Commission Départementale de Sécurité Routière qui s'est réunie le 27 janvier 2020,

CONSIDERANT qu'en application des dispositions de l'article L.3221-4-1 du CGCT susvisé, le Président du Conseil Départemental peut fixer, pour les sections de routes hors agglomération relevant de sa compétence et ne comportant pas au moins deux voies affectées à un même sens de circulation, une vitesse maximale autorisée supérieure de 10 km/h à celle prévue par le Code de la route ;

CONSIDERANT qu'il ressort de l'extrait de l'étude d'accidentalité ci-annexé, spécialement conduite sur la section de voirie routière départementale n°165, objet du présent arrêté, implantée sur le territoire de la commune de Soudeilles entre les PR 5+497 et 6+169, qu'aucun accident n'a été enregistré au fichier d'accidentologie des accidents corporels sur la période de référence de cinq ans ;

CONSIDERANT que cette densité d'accidentalité nulle constatée au cours de ces cinq années, très majoritairement placées sous l'empire d'une vitesse maximale autorisée à 90km/h, témoigne de l'absence totale d'impact en matière de sécurité routière qui s'attache au relèvement de la vitesse maximale autorisée de 10 km/h sur la section en cause ;

CONSIDERANT également que l'augmentation de la vitesse maximale autorisée sur cette section ne présente pas de risque d'aggravation de l'accidentalité et aurait un effet neutre en matière de causalité des accidents eu égard notamment aux caractéristiques géométriques adaptées de l'axe concerné ;

CONSIDERANT que la généralisation du 80 km/h a au contraire pour conséquence d'augmenter les files d'accumulation de véhicules légers et de poids lourds nuisant à la sécurité et générant la prise de risque lors des dépassements ;

CONSIDERANT en tout état de cause que l'analyse de l'étude d'accidentalité dans sa globalité ne permet pas de mettre en évidence des zones d'accumulation d'accidents mortels mais qu'au contraire cette accidentologie est diffuse sur l'ensemble du réseau ;

CONSIDERANT par ailleurs que le Département a réalisé au cours des dernières années d'importantes opérations d'investissement ou actions tendant à supprimer les principales zones accidentogènes et qu'il mène au quotidien une surveillance de son réseau afin d'être réactif face à tout nouveau danger potentiel ;

CONSIDERANT le souci de la collectivité de mettre en cohérence les limitations de vitesse sur le réseau routier départemental en retrouvant un pas de 20 km/h entre les différentes zones traversées et ainsi, améliorer la lisibilité de la réglementation applicable et renforcer l'acceptation et l'observation des limitations en place ;

CONSIDERANT enfin qu'il s'infère de tout ce qui précède que la section de voirie routière départementale objet du présent arrêté ne présente pas d'incompatibilité en terme de sécurité routière avec une vitesse maximale autorisée relevée à 90 km/h en dehors des agglomérations et secteurs traversés justifiant, le cas échéant, une adaptation localisée de limitation de vitesse ;

ARRÊTE

Article 1er : La vitesse maximale autorisée est relevée à 90 km/h sur la RD 165 entre les PR 5+497 et 6+169.

Article 2 : Cette réglementation, applicable sur le réseau routier départemental, en dehors des agglomérations et des zones soumises à une réglementation locale plus contraignante, entre en vigueur à compter de la date de la publication du présent arrêté et de la mise en place de la signalisation réglementaire par les Services Techniques du Département.

Article 3 : Le présent arrêté est affiché dans la commune de Soudeilles.
Copie en est adressée aux Maires des communes concernées.

Article 4 : Copie du présent arrêté est adressée :

- à Monsieur le Préfet de la Corrèze ;
 - au Colonel commandant le Groupement de Gendarmerie Départementale de la Corrèze,
- chargés avec le Président du Conseil Départemental et chacun en ce qui le concerne, d'en assurer l'exécution.

Tulle, le 13 juillet 2023

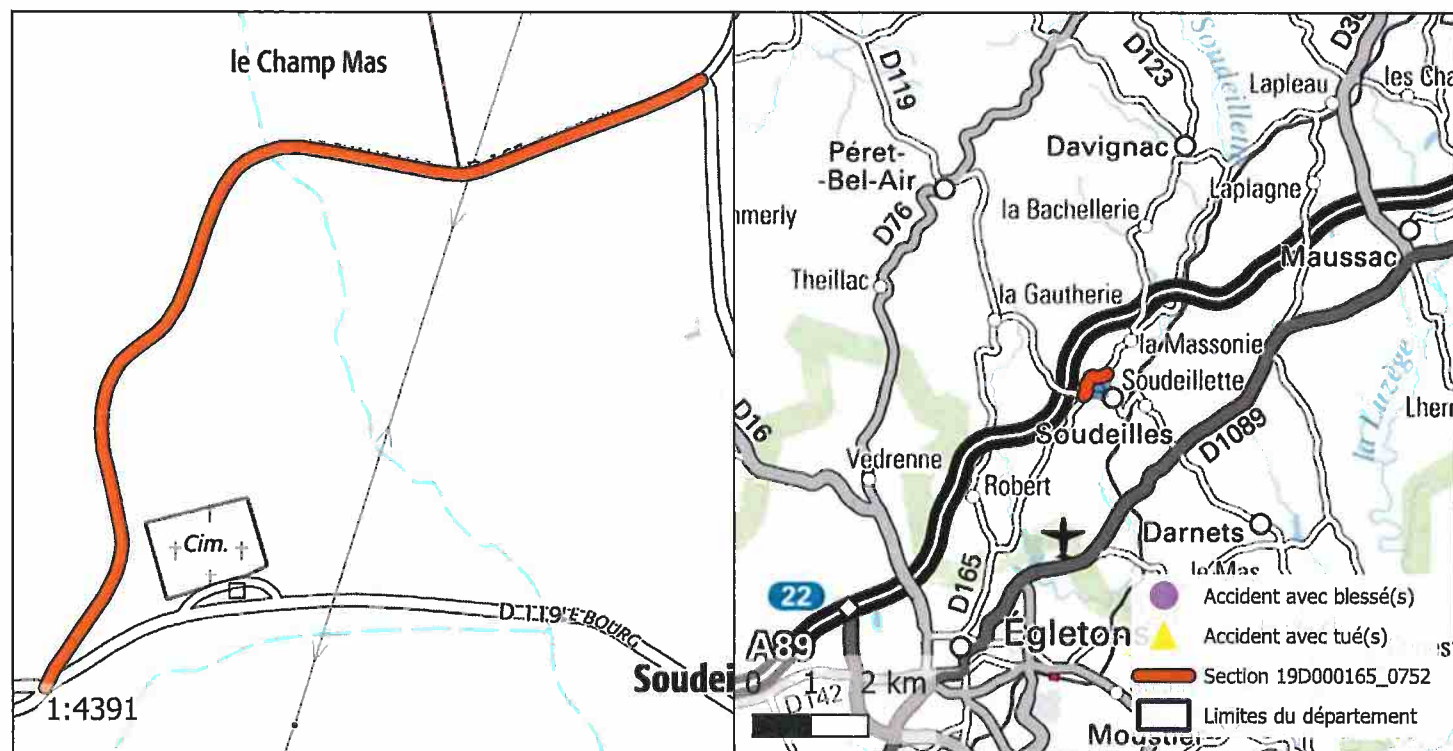

Pascal COSTE,
Président du Conseil Départemental

voies et délais de recours : Le présent arrêté peut faire l'objet d'un recours en annulation introduit devant le Tribunal administratif de Limoges, dans le délai de deux mois à compter de sa publication, au moyen de l'application Télérecours citoyens, accessible sur le site www.telerecours.fr ou par courrier à l'adresse suivante, 2 Cours Bugeaud, 87000 LIMOGES.

DÉROGATION AUX 80 KM/H ÉTUDE D'ACCIDENTALITÉ SECTION 19D000165_0752

CARACTÉRISTIQUES :

ROUTE : D165
 PR+ABSCISSE DEBUT : 5+497
 PR+ABSCISSE FIN : 6+169
 LONGUEUR : 652 m
 COMMUNE(S) : Soudeilles
 CODE(S) INSEE : 19263



ACCIDENTALITÉ SUR LA PÉRIODE 2014-2018 (SOURCE BAAC) :

Index	PR	Abscisse	Date Heure	Commune	DCD	Blessés
-------	----	----------	------------	---------	-----	---------

OBSERVATIONS :

Pas d'accidentalité répétitive constatée sur la section durant la période observée.

DIRECTION DES ROUTES

ARRÊTÉ 19D000165_0797

Portant réglementation permanente de la circulation
sur la Route Départementale 165 hors agglomération
sur le territoire de la commune de Soudeilles

LE PRÉSIDENT

VU la loi n° 82.213 du 2 mars 1982, modifiée, relative aux droits et libertés des Communes, des Départements et des Régions,

VU la loi n° 83.8 du 7 janvier 1983, modifiée, relative à la répartition des compétences entre les Communes, les Départements, les Régions et l'État,

VU le Code Général des Collectivités Territoriales (CGCT) et notamment l'article L. 3221-4-1,

VU le Code de la Route et notamment les articles R.411-1 à R.411-9, R.411-25 à R.411-28, R.413-1 à R.413-16, et 413-17-II,

VU l'arrêté interministériel du 24 novembre 1967, modifié, relatif à la signalisation des routes et autoroutes,

VU l'instruction interministérielle sur la signalisation routière (Livre 1 – 4^{ème} Partie – Signalisation de prescription) approuvée par l'arrêté interministériel du 7 juin 1977, modifié,

VU la Loi d'Orientation des Mobilités n°2019-1428 du 24 décembre 2019, et notamment son article 36,

VU le Code de la Voirie Routière (et notamment son article L131-3),

VU le décret n° 2018-487 du 15 juin 2018,

VU l'étude d'accidentalité réalisée sur le réseau routier départemental de la Corrèze, et en particulier son extrait relatif à la section 19D000165_0797 annexé au présent arrêté,

VU l'avis favorable unanime du Conseil Départemental de la Corrèze en date du 5 juillet 2019,

VU l'avis favorable de la Commission Départementale de Sécurité Routière qui s'est réunie le 27 janvier 2020,

CONSIDERANT qu'en application des dispositions de l'article L.3221-4-1 du CGCT susvisé, le Président du Conseil Départemental peut fixer, pour les sections de routes hors agglomération relevant de sa compétence et ne comportant pas au moins deux voies affectées à un même sens de circulation, une vitesse maximale autorisée supérieure de 10 km/h à celle prévue par le Code de la route ;

CONSIDERANT qu'il ressort de l'extrait de l'étude d'accidentalité ci-annexé, spécialement conduite sur la section de voirie routière départementale n°165, objet du présent arrêté, implantée sur le territoire de la commune de Soudeilles entre les PR 6+169 et 7+233, qu'aucun accident n'a été enregistré au fichier d'accidentologie des accidents corporels sur la période de référence de cinq ans ;

CONSIDERANT que cette densité d'accidentalité nulle constatée au cours de ces cinq années, très majoritairement placées sous l'empire d'une vitesse maximale autorisée à 90km/h, témoigne de l'absence totale d'impact en matière de sécurité routière qui s'attache au relèvement de la vitesse maximale autorisée de 10 km/h sur la section en cause ;

CONSIDERANT également que l'augmentation de la vitesse maximale autorisée sur cette section ne présente pas de risque d'aggravation de l'accidentalité et aurait un effet neutre en matière de causalité des accidents eu égard notamment aux caractéristiques géométriques adaptées de l'axe concerné ;

CONSIDERANT que la généralisation du 80 km/h a au contraire pour conséquence d'augmenter les files d'accumulation de véhicules légers et de poids lourds nuisant à la sécurité et générant la prise de risque lors des dépassements ;

CONSIDERANT en tout état de cause que l'analyse de l'étude d'accidentalité dans sa globalité ne permet pas de mettre en évidence des zones d'accumulation d'accidents mortels mais qu'au contraire cette accidentologie est diffuse sur l'ensemble du réseau ;

CONSIDERANT par ailleurs que le Département a réalisé au cours des dernières années d'importantes opérations d'investissement ou actions tendant à supprimer les principales zones accidentogènes et qu'il mène au quotidien une surveillance de son réseau afin d'être réactif face à tout nouveau danger potentiel ;

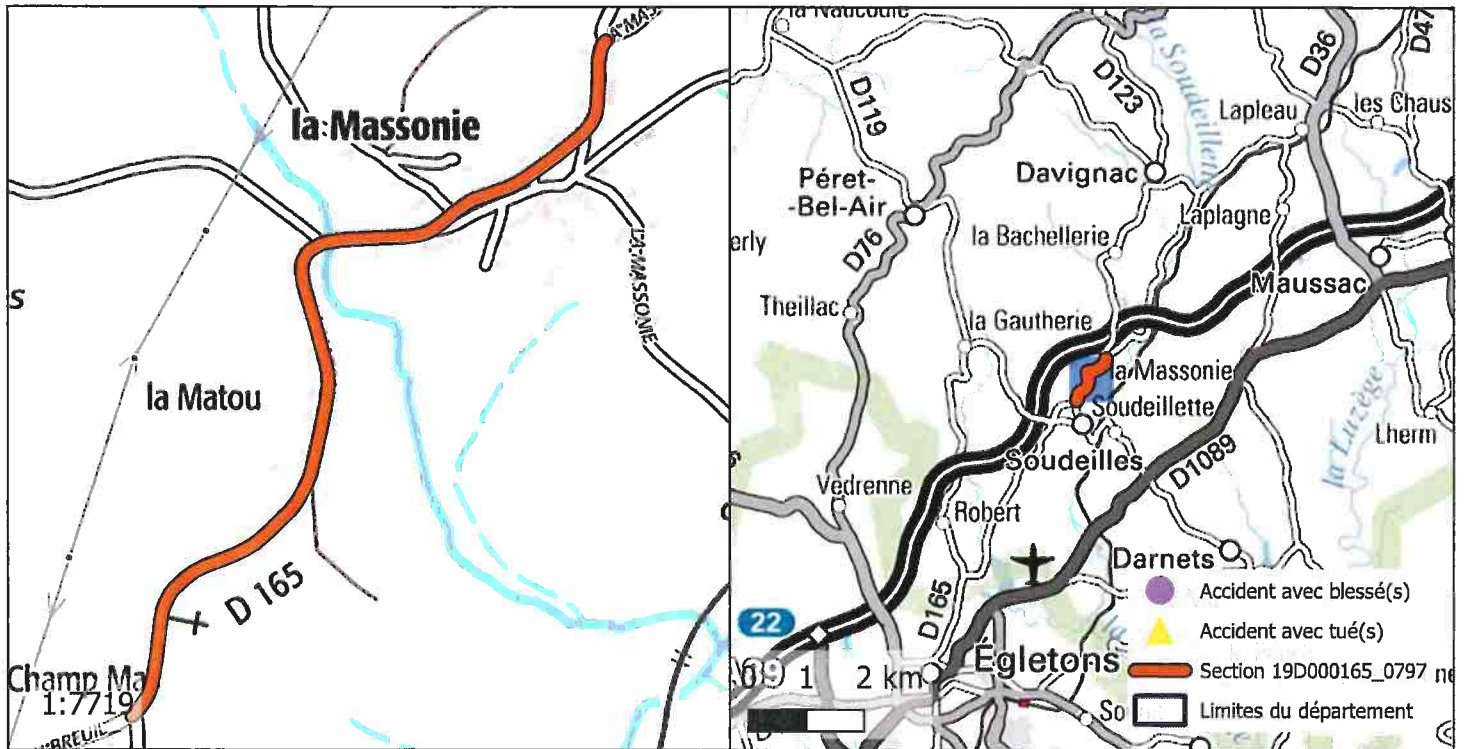
CONSIDERANT le souci de la collectivité de mettre en cohérence les limitations de vitesse sur le réseau routier départemental en retrouvant un pas de 20 km/h entre les différentes zones traversées et ainsi, améliorer la lisibilité de la réglementation applicable et renforcer l'acceptation et l'observation des limitations en place ;

CONSIDERANT enfin qu'il s'infère de tout ce qui précède que la section de voirie routière départementale objet du présent arrêté ne présente pas d'incompatibilité en terme de sécurité routière avec une vitesse maximale autorisée relevée à 90 km/h en dehors des agglomérations et secteurs traversés justifiant, le cas échéant, une adaptation localisée de limitation de vitesse ;

DÉROGATION AUX 80 KM/H ÉTUDE D'ACCIDENTALITÉ SECTION 19D000165_0797

CARACTÉRISTIQUES :

ROUTE : D165
 PR+ABSCISSE DEBUT : 6+169
 PR+ABSCISSE FIN : 7+233
 LONGUEUR : 1020 m
 COMMUNE(S) : Soudeilles
 CODE(S) INSEE : 19263



ACCIDENTALITÉ SUR LA PÉRIODE 2014-2018 (SOURCE BAAC) :

Index	PR	Abscisse	Date Heure	Commune	DCD	Blessés
-------	----	----------	------------	---------	-----	---------

OBSERVATIONS :

Pas d'accidentalité répétitive constatée sur la section durant la période observée.

ARRÊTE

Article 1er : La vitesse maximale autorisée est relevée à 90 km/h sur la RD 165 entre les PR 6+169 et 7+233.

Article 2 : Cette réglementation, applicable sur le réseau routier départemental, en dehors des agglomérations et des zones soumises à une réglementation locale plus contraignante, entre en vigueur à compter de la date de la publication du présent arrêté et de la mise en place de la signalisation réglementaire par les Services Techniques du Département.

Article 3 : Le présent arrêté est affiché dans la commune de Soudeilles.
Copie en est adressée aux Maires des communes concernées.

Article 4 : Copie du présent arrêté est adressée :

- à Monsieur le Préfet de la Corrèze ;
- au Colonel commandant le Groupement de Gendarmerie Départementale de la Corrèze, chargés avec le Président du Conseil Départemental et chacun en ce qui le concerne, d'en assurer l'exécution.

Tulle, le 13 juillet 2023


Pascal COSTE,
Président du Conseil Départemental

voies et délais de recours : Le présent arrêté peut faire l'objet d'un recours en annulation introduit devant le Tribunal administratif de Limoges, dans le délai de deux mois à compter de sa publication, au moyen de l'application Télérecours citoyens, accessible sur le site www.telerecours.fr ou par courrier à l'adresse suivante, 2 Cours Bugeaud, 87000 LIMOGES.

DIRECTION DES ROUTES

A R R Ê T É 19D000165_0872

Portant réglementation permanente de la circulation sur la Route Départementale 165 hors agglomération sur le territoire des communes de Davignac et Soudeilles

LE PRÉSIDENT

VU la loi n° 82.213 du 2 mars 1982, modifiée, relative aux droits et libertés des Communes, des Départements et des Régions,

VU la loi n° 83.8 du 7 janvier 1983, modifiée, relative à la répartition des compétences entre les Communes, les Départements, les Régions et l'État,

VU le Code Général des Collectivités Territoriales (CGCT) et notamment l'article L. 3221-4-1,

VU le Code de la Route et notamment les articles R.411-1 à R.411-9, R.411-25 à R.411-28, R.413-1 à R.413-16, et 413-17-II,

VU l'arrêté interministériel du 24 novembre 1967, modifié, relatif à la signalisation des routes et autoroutes,

VU l'instruction interministérielle sur la signalisation routière (Livre 1 – 4^{ème} Partie – Signalisation de prescription) approuvée par l'arrêté interministériel du 7 juin 1977, modifié,

VU la Loi d'Orientation des Mobilités n°2019-1428 du 24 décembre 2019, et notamment son article 36,

VU le Code de la Voirie Routière (et notamment son article L131-3),

VU le décret n° 2018-487 du 15 juin 2018,

VU l'étude d'accidentalité réalisée sur le réseau routier départemental de la Corrèze, et en particulier son extrait relatif à la section 19D000165_0872 annexé au présent arrêté,

VU l'avis favorable unanime du Conseil Départemental de la Corrèze en date du 5 juillet 2019,

VU l'avis favorable de la Commission Départementale de Sécurité Routière qui s'est réunie le 27 janvier 2020,

CONSIDERANT qu'en application des dispositions de l'article L.3221-4-1 du CGCT susvisé, le Président du Conseil Départemental peut fixer, pour les sections de routes hors agglomération relevant de sa compétence et ne comportant pas au moins deux voies affectées à un même sens de circulation, une vitesse maximale autorisée supérieure de 10 km/h à celle prévue par le Code de la route ;

CONSIDERANT qu'il ressort de l'extrait de l'étude d'accidentalité ci-annexé, spécialement conduite sur la section de voirie routière départementale n°165, objet du présent arrêté, implantée sur le territoire des communes de Davignac et Soudeilles entre les PR 7+233 et 11+209, qu'aucun accident n'a été enregistré au fichier d'accidentologie des accidents corporels sur la période de référence de cinq ans ;

CONSIDERANT que cette densité d'accidentalité nulle constatée au cours de ces cinq années, très majoritairement placées sous l'empire d'une vitesse maximale autorisée à 90km/h, témoigne de l'absence totale d'impact en matière de sécurité routière qui s'attache au relèvement de la vitesse maximale autorisée de 10 km/h sur la section en cause ;

CONSIDERANT également que l'augmentation de la vitesse maximale autorisée sur cette section ne présente pas de risque d'aggravation de l'accidentalité et aurait un effet neutre en matière de causalité des accidents eu égard notamment aux caractéristiques géométriques adaptées de l'axe concerné ;

CONSIDERANT que la généralisation du 80 km/h a au contraire pour conséquence d'augmenter les files d'accumulation de véhicules légers et de poids lourds nuisant à la sécurité et générant la prise de risque lors des dépassements ;

CONSIDERANT en tout état de cause que l'analyse de l'étude d'accidentalité dans sa globalité ne permet pas de mettre en évidence des zones d'accumulation d'accidents mortels mais qu'au contraire cette accidentologie est diffuse sur l'ensemble du réseau ;

CONSIDERANT par ailleurs que le Département a réalisé au cours des dernières années d'importantes opérations d'investissement ou actions tendant à supprimer les principales zones accidentogènes et qu'il mène au quotidien une surveillance de son réseau afin d'être réactif face à tout nouveau danger potentiel ;

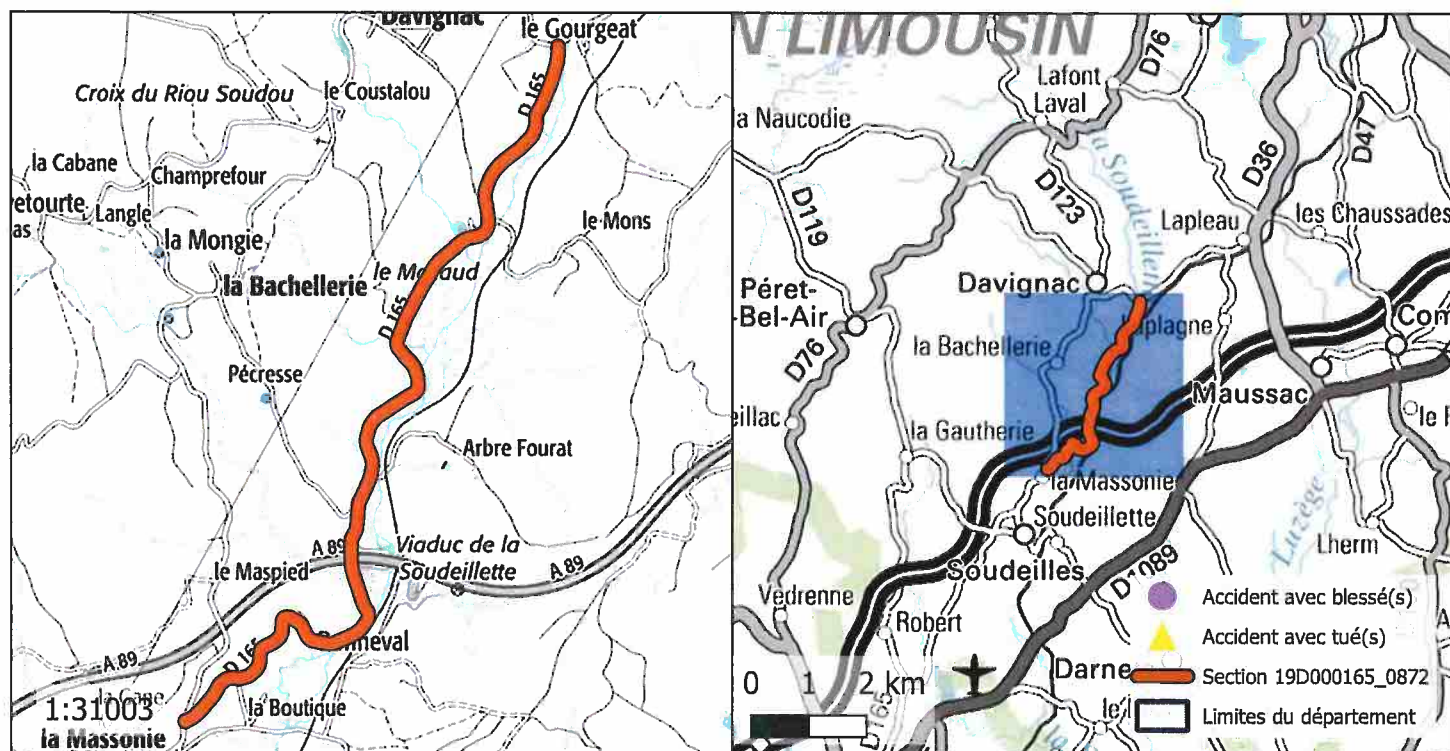
CONSIDERANT le souci de la collectivité de mettre en cohérence les limitations de vitesse sur le réseau routier départemental en retrouvant un pas de 20 km/h entre les différentes zones traversées et ainsi, améliorer la lisibilité de la réglementation applicable et renforcer l'acceptation et l'observation des limitations en place ;

CONSIDERANT enfin qu'il s'infère de tout ce qui précède que la section de voirie routière départementale objet du présent arrêté ne présente pas d'incompatibilité en terme de sécurité routière avec une vitesse maximale autorisée relevée à 90 km/h en dehors des agglomérations et secteurs traversés justifiant, le cas échéant, une adaptation localisée de limitation de vitesse ;

DÉROGATION AUX 80 KM/H ÉTUDE D'ACCIDENTALITÉ SECTION 19D000165_0872

CARACTÉRISTIQUES :

ROUTE : D165
 PR+ABSCISSE DEBUT : 7+233
 PR+ABSCISSE FIN : 11+209
 LONGUEUR : 4000 m
 COMMUNE(S) : Davignac, Soudeilles
 CODE(S) INSEE : 19071, 19263



ACCIDENTALITÉ SUR LA PÉRIODE 2014-2018 (SOURCE BAAC) :

Index	PR	Abscisse	Date Heure	Commune	DCD	Blessés
-------	----	----------	------------	---------	-----	---------

OBSERVATIONS :

Pas d'accidentalité répétitive constatée sur la section durant la période observée.

ARRÊTE

Article 1er : La vitesse maximale autorisée est relevée à 90 km/h sur la RD 165 entre les PR 7+233 et 11+209.

Article 2 : Cette réglementation, applicable sur le réseau routier départemental, en dehors des agglomérations et des zones soumises à une réglementation locale plus contraignante, entre en vigueur à compter de la date de la publication du présent arrêté et de la mise en place de la signalisation réglementaire par les Services Techniques du Département.

Article 3 : Le présent arrêté est affiché dans les communes de Davignac et Soudeilles.
Copie en est adressée aux Maires des communes concernées.

Article 4 : Copie du présent arrêté est adressée :

- à Monsieur le Préfet de la Corrèze ;
- au Colonel commandant le Groupement de Gendarmerie Départementale de la Corrèze, chargés avec le Président du Conseil Départemental et chacun en ce qui le concerne, d'en assurer l'exécution.

Tulle, le 13 juillet 2023


Pascal COSTE,
Président du Conseil Départemental

voies et délais de recours : Le présent arrêté peut faire l'objet d'un recours en annulation introduit devant le Tribunal administratif de Limoges, dans le délai de deux mois à compter de sa publication, au moyen de l'application Télérecours citoyens, accessible sur le site www.telerecours.fr ou par courrier à l'adresse suivante, 2 Cours Bugeaud, 87000 LIMOGES.

DIRECTION DES ROUTES

A R R Ê T É 19D000165_1059

Portant réglementation permanente de la circulation
sur la Route Départementale 165 hors agglomération
sur le territoire des communes de Maussac et
Davignac

LE PRÉSIDENT

VU la loi n° 82.213 du 2 mars 1982, modifiée, relative aux droits et libertés des Communes, des Départements et des Régions,

VU la loi n° 83.8 du 7 janvier 1983, modifiée, relative à la répartition des compétences entre les Communes, les Départements, les Régions et l'État,

VU le Code Général des Collectivités Territoriales (CGCT) et notamment l'article L. 3221-4-1,

VU le Code de la Route et notamment les articles R.411-1 à R.411-9, R.411-25 à R.411-28, R.413-1 à R.413-16, et 413-17-II,

VU l'arrêté interministériel du 24 novembre 1967, modifié, relatif à la signalisation des routes et autoroutes,

VU l'instruction interministérielle sur la signalisation routière (Livre 1 – 4^{ème} Partie – Signalisation de prescription) approuvée par l'arrêté interministériel du 7 juin 1977, modifié,

VU la Loi d'Orientation des Mobilités n°2019-1428 du 24 décembre 2019, et notamment son article 36,

VU le Code de la Voirie Routière (et notamment son article L131-3),

VU le décret n° 2018-487 du 15 juin 2018,

VU l'étude d'accidentalité réalisée sur le réseau routier départemental de la Corrèze, et en particulier son extrait relatif à la section 19D000165_1059 annexé au présent arrêté,

VU l'avis favorable unanime du Conseil Départemental de la Corrèze en date du 5 juillet 2019,

VU l'avis favorable de la Commission Départementale de Sécurité Routière qui s'est réunie le 27 janvier 2020,

CONSIDERANT qu'en application des dispositions de l'article L.3221-4-1 du CGCT susvisé, le Président du Conseil Départemental peut fixer, pour les sections de routes hors agglomération relevant de sa compétence et ne comportant pas au moins deux voies affectées à un même sens de circulation, une vitesse maximale autorisée supérieure de 10 km/h à celle prévue par le Code de la route ;

CONSIDERANT qu'il ressort de l'extrait de l'étude d'accidentalité ci-annexé, spécialement conduite sur la section de voirie routière départementale n°165, objet du présent arrêté, implantée sur le territoire des communes de Maussac et Davignac entre les PR 11+209 et 13+153, qu'aucun accident n'a été enregistré au fichier d'accidentologie des accidents corporels sur la période de référence de cinq ans ;

CONSIDERANT que cette densité d'accidentalité nulle constatée au cours de ces cinq années, très majoritairement placées sous l'empire d'une vitesse maximale autorisée à 90km/h, témoigne de l'absence totale d'impact en matière de sécurité routière qui s'attache au relèvement de la vitesse maximale autorisée de 10 km/h sur la section en cause ;

CONSIDERANT également que l'augmentation de la vitesse maximale autorisée sur cette section ne présente pas de risque d'aggravation de l'accidentalité et aurait un effet neutre en matière de causalité des accidents eu égard notamment aux caractéristiques géométriques adaptées de l'axe concerné ;

CONSIDERANT que la généralisation du 80 km/h a au contraire pour conséquence d'augmenter les files d'accumulation de véhicules légers et de poids lourds nuisant à la sécurité et générant la prise de risque lors des dépassements ;

CONSIDERANT en tout état de cause que l'analyse de l'étude d'accidentalité dans sa globalité ne permet pas de mettre en évidence des zones d'accumulation d'accidents mortels mais qu'au contraire cette accidentologie est diffuse sur l'ensemble du réseau ;

CONSIDERANT par ailleurs que le Département a réalisé au cours des dernières années d'importantes opérations d'investissement ou actions tendant à supprimer les principales zones accidentogènes et qu'il mène au quotidien une surveillance de son réseau afin d'être réactif face à tout nouveau danger potentiel ;

CONSIDERANT le souci de la collectivité de mettre en cohérence les limitations de vitesse sur le réseau routier départemental en retrouvant un pas de 20 km/h entre les différentes zones traversées et ainsi, améliorer la lisibilité de la réglementation applicable et renforcer l'acceptation et l'observation des limitations en place ;

CONSIDERANT enfin qu'il s'infère de tout ce qui précède que la section de voirie routière départementale objet du présent arrêté ne présente pas d'incompatibilité en terme de sécurité routière avec une vitesse maximale autorisée relevée à 90 km/h en dehors des agglomérations et secteurs traversés justifiant, le cas échéant, une adaptation localisée de limitation de vitesse ;

ARRÊTE

Article 1er : La vitesse maximale autorisée est relevée à 90 km/h sur la RD 165 entre les PR 11+209 et 13+153.

Article 2 : Cette réglementation, applicable sur le réseau routier départemental, en dehors des agglomérations et des zones soumises à une réglementation locale plus contraignante, entre en vigueur à compter de la date de la publication du présent arrêté et de la mise en place de la signalisation réglementaire par les Services Techniques du Département.

Article 3 : Le présent arrêté est affiché dans les communes de Maussac et Davignac.
Copie en est adressée aux Maires des communes concernées.

Article 4 : Copie du présent arrêté est adressée :

- à Monsieur le Préfet de la Corrèze ;
 - au Colonel commandant le Groupement de Gendarmerie Départementale de la Corrèze,
- chargés avec le Président du Conseil Départemental et chacun en ce qui le concerne, d'en assurer l'exécution.

Tulle, le 13 juillet 2023

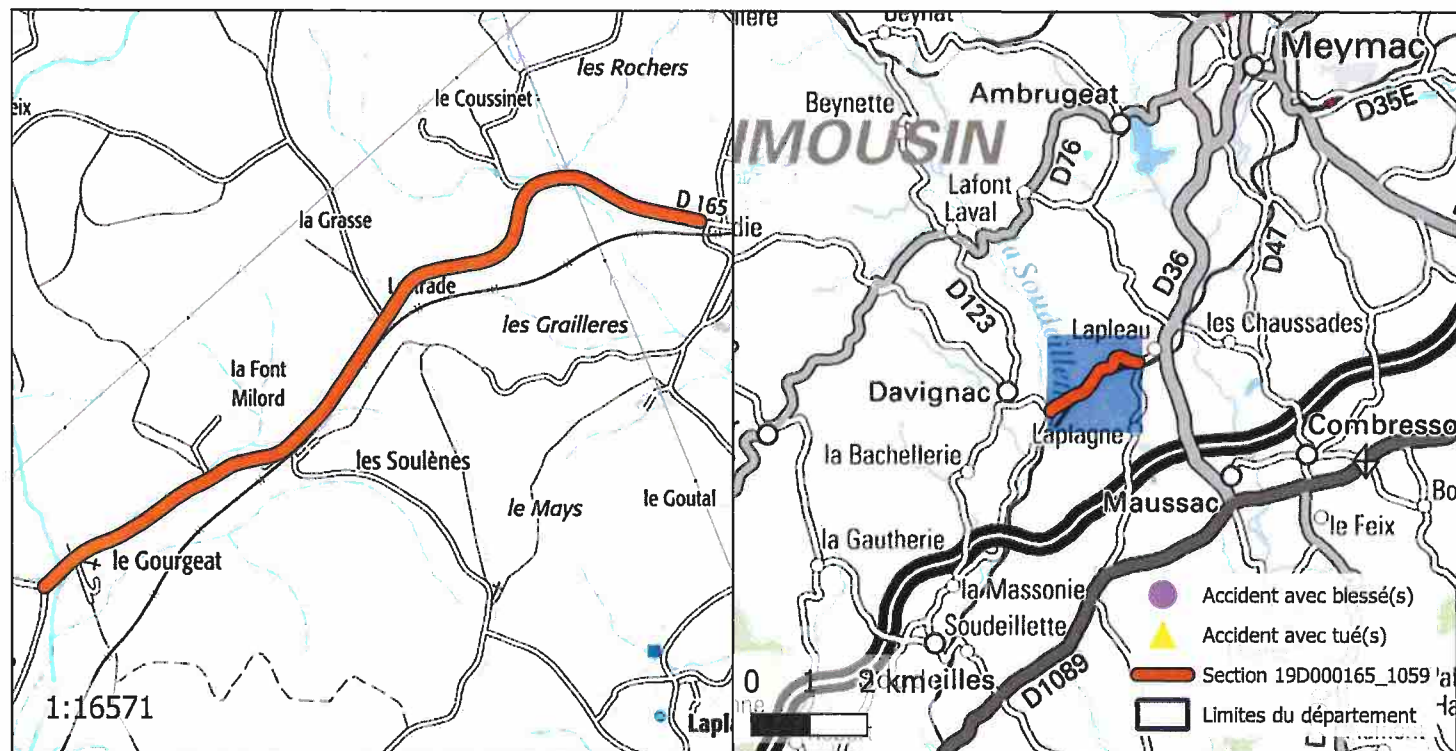

Pascal COSTE,
Président du Conseil Départemental

voies et délais de recours : Le présent arrêté peut faire l'objet d'un recours en annulation introduit devant le Tribunal administratif de Limoges, dans le délai de deux mois à compter de sa publication, au moyen de l'application Télérecours citoyens, accessible sur le site www.telerecours.fr ou par courrier à l'adresse suivante, 2 Cours Bugeaud, 87000 LIMOGES.

DÉROGATION AUX 80 KM/H ÉTUDE D'ACCIDENTALITÉ SECTION 19D000165_1059

CARACTÉRISTIQUES :

ROUTE : D165
 PR+ABSCISSE DEBUT : 11+209
 PR+ABSCISSE FIN : 13+153
 LONGUEUR : 1923 m
 COMMUNE(S) : Maussac, Davignac
 CODE(S) INSEE : 19130, 19071



ACCIDENTALITÉ SUR LA PÉRIODE 2014-2018 (SOURCE BAAC) :

Index	PR	Abscisse	Date Heure	Commune	DCD	Blessés
-------	----	----------	------------	---------	-----	---------

OBSERVATIONS :

Pas d'accidentalité répétitive constatée sur la section durant la période observée.

DIRECTION DES ROUTES

A R R Ê T É 19D000166_0148

Portant réglementation permanente de la circulation
sur la Route Départementale 166 hors agglomération
sur le territoire de la commune de Neuvic

LE PRÉSIDENT

VU la loi n° 82.213 du 2 mars 1982, modifiée, relative aux droits et libertés des Communes, des Départements et des Régions,

VU la loi n° 83.8 du 7 janvier 1983, modifiée, relative à la répartition des compétences entre les Communes, les Départements, les Régions et l'État,

VU le Code Général des Collectivités Territoriales (CGCT) et notamment l'article L. 3221-4-1,

VU le Code de la Route et notamment les articles R.411-1 à R.411-9, R.411-25 à R.411-28, R.413-1 à R.413-16, et 413-17-II,

VU l'arrêté interministériel du 24 novembre 1967, modifié, relatif à la signalisation des routes et autoroutes,

VU l'instruction interministérielle sur la signalisation routière (Livre 1 – 4^{ème} Partie – Signalisation de prescription) approuvée par l'arrêté interministériel du 7 juin 1977, modifié,

VU la Loi d'Orientation des Mobilités n°2019-1428 du 24 décembre 2019, et notamment son article 36,

VU le Code de la Voirie Routière (et notamment son article L131-3),

VU le décret n° 2018-487 du 15 juin 2018,

VU l'étude d'accidentalité réalisée sur le réseau routier départemental de la Corrèze, et en particulier son extrait relatif à la section 19D000166_0148 annexé au présent arrêté,

VU l'avis favorable unanime du Conseil Départemental de la Corrèze en date du 5 juillet 2019,

VU l'avis favorable de la Commission Départementale de Sécurité Routière qui s'est réunie le 27 janvier 2020,

CONSIDERANT qu'en application des dispositions de l'article L.3221-4-1 du CGCT susvisé, le Président du Conseil Départemental peut fixer, pour les sections de routes hors agglomération relevant de sa compétence et ne comportant pas au moins deux voies affectées à un même sens de circulation, une vitesse maximale autorisée supérieure de 10 km/h à celle prévue par le Code de la route ;

CONSIDERANT qu'il ressort de l'extrait de l'étude d'accidentalité ci-annexé, spécialement conduite sur la section de voirie routière départementale n°166, objet du présent arrêté, implantée sur le territoire de la commune de Neuvic entre les PR 0+0 et 1+780, qu'aucun accident n'a été enregistré au fichier d'accidentologie des accidents corporels sur la période de référence de cinq ans ;

CONSIDERANT que cette densité d'accidentalité nulle constatée au cours de ces cinq années, très majoritairement placées sous l'empire d'une vitesse maximale autorisée à 90km/h, témoigne de l'absence totale d'impact en matière de sécurité routière qui s'attache au relèvement de la vitesse maximale autorisée de 10 km/h sur la section en cause ;

CONSIDERANT également que l'augmentation de la vitesse maximale autorisée sur cette section ne présente pas de risque d'aggravation de l'accidentalité et aurait un effet neutre en matière de causalité des accidents eu égard notamment aux caractéristiques géométriques adaptées de l'axe concerné ;

CONSIDERANT que la généralisation du 80 km/h a au contraire pour conséquence d'augmenter les files d'accumulation de véhicules légers et de poids lourds nuisant à la sécurité et générant la prise de risque lors des dépassements ;

CONSIDERANT en tout état de cause que l'analyse de l'étude d'accidentalité dans sa globalité ne permet pas de mettre en évidence des zones d'accumulation d'accidents mortels mais qu'au contraire cette accidentologie est diffuse sur l'ensemble du réseau ;

CONSIDERANT par ailleurs que le Département a réalisé au cours des dernières années d'importantes opérations d'investissement ou actions tendant à supprimer les principales zones accidentogènes et qu'il mène au quotidien une surveillance de son réseau afin d'être réactif face à tout nouveau danger potentiel ;

CONSIDERANT le souci de la collectivité de mettre en cohérence les limitations de vitesse sur le réseau routier départemental en retrouvant un pas de 20 km/h entre les différentes zones traversées et ainsi, améliorer la lisibilité de la réglementation applicable et renforcer l'acceptation et l'observation des limitations en place ;

CONSIDERANT enfin qu'il s'infère de tout ce qui précède que la section de voirie routière départementale objet du présent arrêté ne présente pas d'incompatibilité en terme de sécurité routière avec une vitesse maximale autorisée relevée à 90 km/h en dehors des agglomérations et secteurs traversés justifiant, le cas échéant, une adaptation localisée de limitation de vitesse ;

ARRÊTE

Article 1er : La vitesse maximale autorisée est relevée à 90 km/h sur la RD 166 entre les PR 0+0 et 1+780.

Article 2 : Cette réglementation, applicable sur le réseau routier départemental, en dehors des agglomérations et des zones soumises à une réglementation locale plus contraignante, entre en vigueur à compter de la date de la publication du présent arrêté et de la mise en place de la signalisation réglementaire par les Services Techniques du Département.

Article 3 : Le présent arrêté est affiché dans la commune de Neuvic.
Copie en est adressée aux Maires des communes concernées.

Article 4 : Copie du présent arrêté est adressée :

- à Monsieur le Préfet de la Corrèze ;
- au Colonel commandant le Groupement de Gendarmerie Départementale de la Corrèze, chargés avec le Président du Conseil Départemental et chacun en ce qui le concerne, d'en assurer l'exécution.

Tulle, le 13 juillet 2023

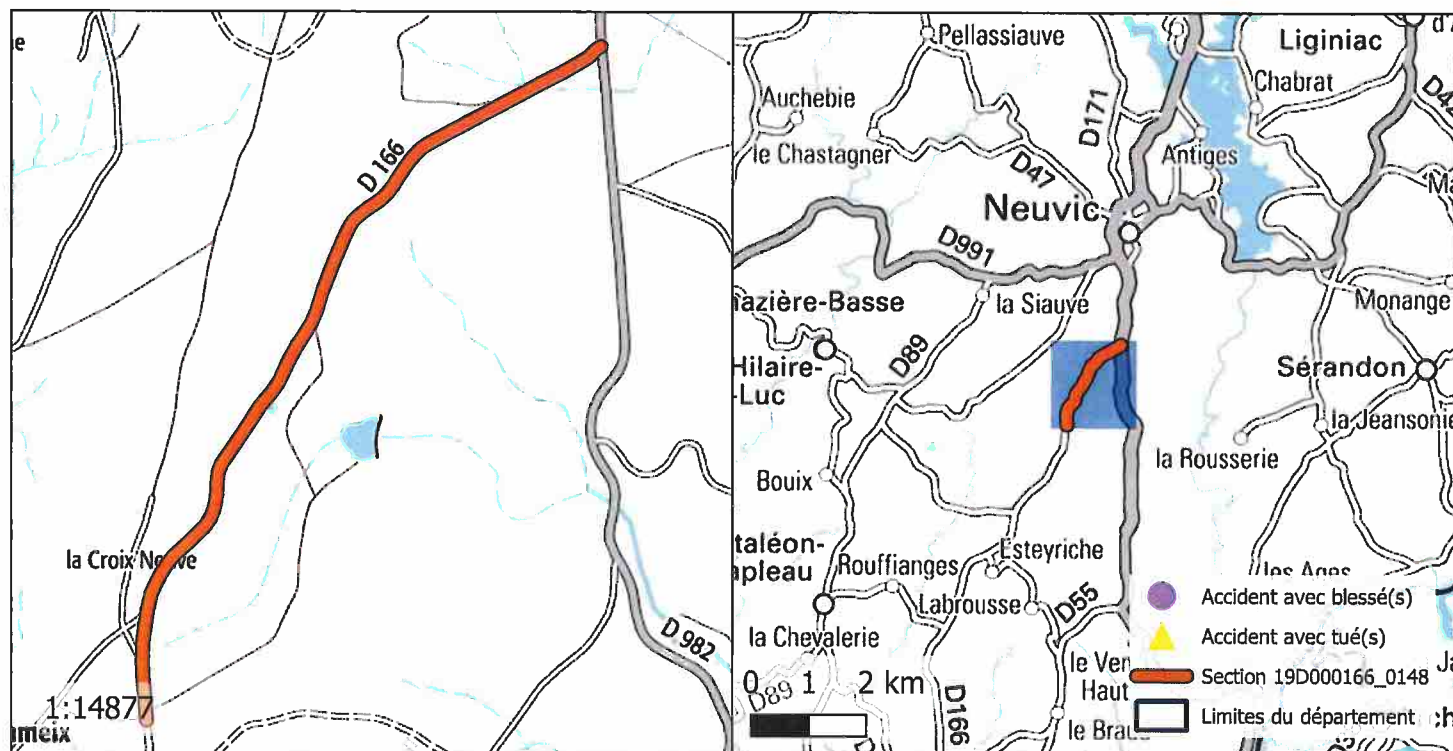

Pascal COSTE,
Président du Conseil Départemental

voies et délais de recours : Le présent arrêté peut faire l'objet d'un recours en annulation introduit devant le Tribunal administratif de Limoges, dans le délai de deux mois à compter de sa publication, au moyen de l'application Télérecours citoyens, accessible sur le site www.telerecours.fr ou par courrier à l'adresse suivante, 2 Cours Bugeaud, 87000 LIMOGES.

DÉROGATION AUX 80 KM/H ÉTUDE D'ACCIDENTALITÉ SECTION 19D000166_0148

CARACTÉRISTIQUES :

ROUTE : D166
 PR+ABSCISSE DEBUT : 0+0
 PR+ABSCISSE FIN : 1+780
 LONGUEUR : 1781 m
 COMMUNE(S) : Neuvic
 CODE(S) INSEE : 19148



ACCIDENTALITÉ SUR LA PÉRIODE 2014-2018 (SOURCE BAAC) :

Index	PR	Abscisse	Date Heure	Commune	DCD	Blessés
-------	----	----------	------------	---------	-----	---------

OBSERVATIONS :

Pas d'accidentalité répétitive constatée sur la section durant la période observée.

DIRECTION DES ROUTES

A R R Ê T É 19D000166_1894

Portant réglementation permanente de la circulation sur la Route Départementale 166 hors agglomération sur le territoire des communes de Latronche, Saint-Hilaire-Luc et Neuvic

LE PRÉSIDENT

VU la loi n° 82.213 du 2 mars 1982, modifiée, relative aux droits et libertés des Communes, des Départements et des Régions,

VU la loi n° 83.8 du 7 janvier 1983, modifiée, relative à la répartition des compétences entre les Communes, les Départements, les Régions et l'État,

VU le Code Général des Collectivités Territoriales (CGCT) et notamment l'article L. 3221-4-1,

VU le Code de la Route et notamment les articles R.411-1 à R.411-9, R.411-25 à R.411-28, R.413-1 à R.413-16, et 413-17-II,

VU l'arrêté interministériel du 24 novembre 1967, modifié, relatif à la signalisation des routes et autoroutes,

VU l'instruction interministérielle sur la signalisation routière (Livre 1 – 4^{ème} Partie – Signalisation de prescription) approuvée par l'arrêté interministériel du 7 juin 1977, modifié,

VU la Loi d'Orientation des Mobilités n°2019-1428 du 24 décembre 2019, et notamment son article 36,

VU le Code de la Voirie Routière (et notamment son article L131-3),

VU le décret n° 2018-487 du 15 juin 2018,

VU l'étude d'accidentalité réalisée sur le réseau routier départemental de la Corrèze, et en particulier son extrait relatif à la section 19D000166_1894 annexé au présent arrêté,

VU l'avis favorable unanime du Conseil Départemental de la Corrèze en date du 5 juillet 2019,

VU l'avis favorable de la Commission Départementale de Sécurité Routière qui s'est réunie le 27 janvier 2020,

CONSIDERANT qu'en application des dispositions de l'article L.3221-4-1 du CGCT susvisé, le Président du Conseil Départemental peut fixer, pour les sections de routes hors agglomération relevant de sa compétence et ne comportant pas au moins deux voies affectées à un même sens de circulation, une vitesse maximale autorisée supérieure de 10 km/h à celle prévue par le Code de la route ;

CONSIDERANT qu'il ressort de l'extrait de l'étude d'accidentalité ci-annexé, spécialement conduite sur la section de voirie routière départementale n°166, objet du présent arrêté, implantée sur le territoire des communes de Latronche, Saint-Hilaire-Luc et Neuvic entre les PR 2+227 et 4+412, qu'aucun accident n'a été enregistré au fichier d'accidentologie des accidents corporels sur la période de référence de cinq ans ;

CONSIDERANT que cette densité d'accidentalité nulle constatée au cours de ces cinq années, très majoritairement placées sous l'empire d'une vitesse maximale autorisée à 90km/h, témoigne de l'absence totale d'impact en matière de sécurité routière qui s'attache au relèvement de la vitesse maximale autorisée de 10 km/h sur la section en cause ;

CONSIDERANT également que l'augmentation de la vitesse maximale autorisée sur cette section ne présente pas de risque d'aggravation de l'accidentalité et aurait un effet neutre en matière de causalité des accidents eu égard notamment aux caractéristiques géométriques adaptées de l'axe concerné ;

CONSIDERANT que la généralisation du 80 km/h a au contraire pour conséquence d'augmenter les files d'accumulation de véhicules légers et de poids lourds nuisant à la sécurité et générant la prise de risque lors des dépassements ;

CONSIDERANT en tout état de cause que l'analyse de l'étude d'accidentalité dans sa globalité ne permet pas de mettre en évidence des zones d'accumulation d'accidents mortels mais qu'au contraire cette accidentologie est diffuse sur l'ensemble du réseau ;

CONSIDERANT par ailleurs que le Département a réalisé au cours des dernières années d'importantes opérations d'investissement ou actions tendant à supprimer les principales zones accidentogènes et qu'il mène au quotidien une surveillance de son réseau afin d'être réactif face à tout nouveau danger potentiel ;

CONSIDERANT le souci de la collectivité de mettre en cohérence les limitations de vitesse sur le réseau routier départemental en retrouvant un pas de 20 km/h entre les différentes zones traversées et ainsi, améliorer la lisibilité de la réglementation applicable et renforcer l'acceptation et l'observation des limitations en place ;

CONSIDERANT enfin qu'il s'infère de tout ce qui précède que la section de voirie routière départementale objet du présent arrêté ne présente pas d'incompatibilité en terme de sécurité routière avec une vitesse maximale autorisée relevée à 90 km/h en dehors des agglomérations et secteurs traversés justifiant, le cas échéant, une adaptation localisée de limitation de vitesse ;

ARRÊTE

Article 1er : La vitesse maximale autorisée est relevée à 90 km/h sur la RD 166 entre les PR 2+227 et 4+412.

Article 2 : Cette réglementation, applicable sur le réseau routier départemental, en dehors des agglomérations et des zones soumises à une réglementation locale plus contraignante, entre en vigueur à compter de la date de la publication du présent arrêté et de la mise en place de la signalisation réglementaire par les Services Techniques du Département.

Article 3 : Le présent arrêté est affiché dans les communes de Latronche, Saint-Hilaire-Luc et Neuvic. Copie en est adressée aux Maires des communes concernées.

Article 4 : Copie du présent arrêté est adressée :

- à Monsieur le Préfet de la Corrèze ;
 - au Colonel commandant le Groupement de Gendarmerie Départementale de la Corrèze,
- chargés avec le Président du Conseil Départemental et chacun en ce qui le concerne, d'en assurer l'exécution.

Tulle, le 13 juillet 2023

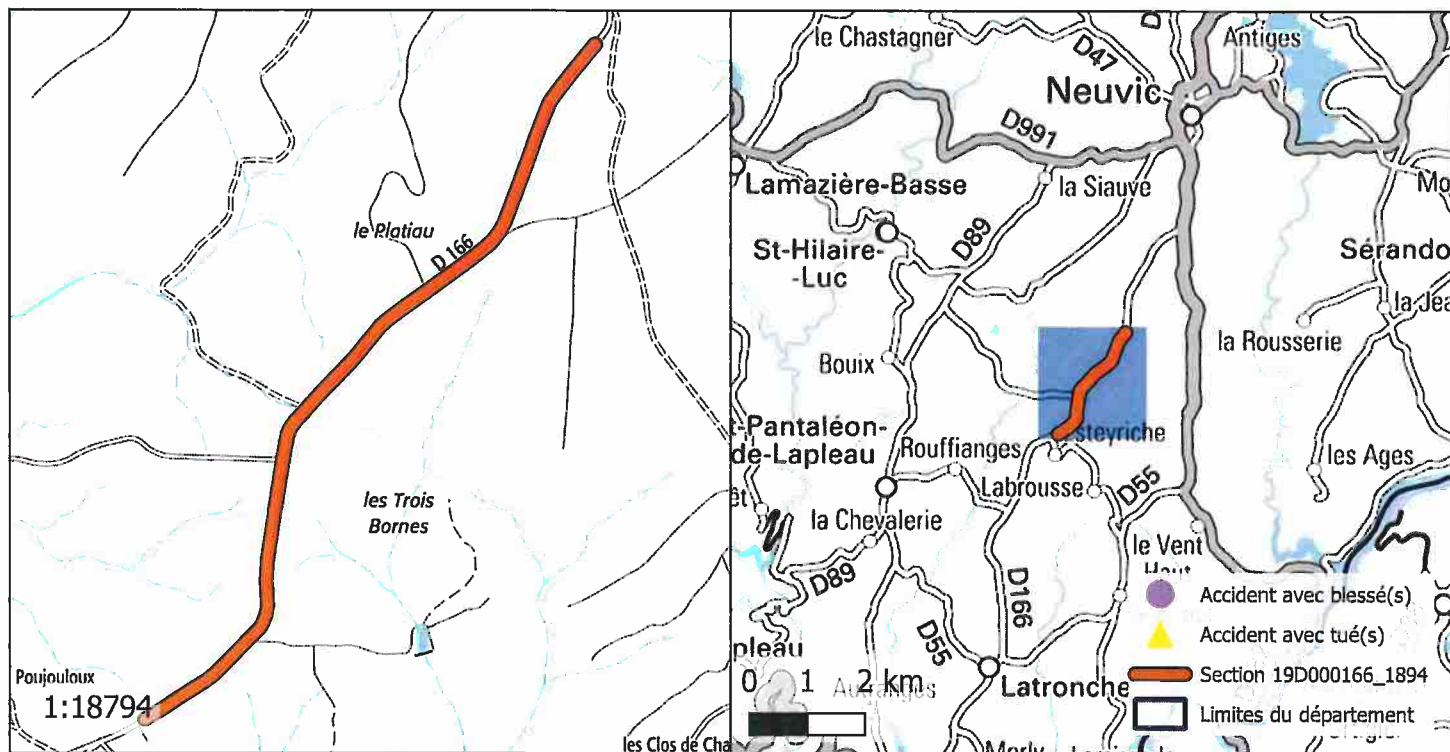

Pascal COSTE,
Président du Conseil Départemental

voies et délais de recours : Le présent arrêté peut faire l'objet d'un recours en annulation introduit devant le Tribunal administratif de Limoges, dans le délai de deux mois à compter de sa publication, au moyen de l'application Télérecours citoyens, accessible sur le site www.telerecours.fr ou par courrier à l'adresse suivante, 2 Cours Bugeaud, 87000 LIMOGES.

DÉROGATION AUX 80 KM/H ÉTUDE D'ACCIDENTALITÉ SECTION 19D000166_1894

CARACTÉRISTIQUES :

ROUTE : D166
 PR+ABSCISSE DEBUT : 2+227
 PR+ABSCISSE FIN : 4+412
 LONGUEUR : 2213 m
 COMMUNE(S) : Latronche, Saint-Hilaire-Luc, Neuvic
 CODE(S) INSEE : 19110, 19210, 19148



ACCIDENTALITÉ SUR LA PÉRIODE 2014-2018 (SOURCE BAAC) :

Index	PR	Abscisse	Date Heure	Commune	DCD	Blessés
-------	----	----------	------------	---------	-----	---------

OBSERVATIONS :

Pas d'accidentalité répétitive constatée sur la section durant la période observée.

DIRECTION DES ROUTES

A R R Ê T É 19D000166_1895

Portant réglementation permanente de la circulation
sur la Route Départementale 166 hors agglomération
sur le territoire de la commune de Latronche

LE PRÉSIDENT

VU la loi n° 82.213 du 2 mars 1982, modifiée, relative aux droits et libertés des Communes, des Départements et des Régions,

VU la loi n° 83.8 du 7 janvier 1983, modifiée, relative à la répartition des compétences entre les Communes, les Départements, les Régions et l'État,

VU le Code Général des Collectivités Territoriales (CGCT) et notamment l'article L. 3221-4-1,

VU le Code de la Route et notamment les articles R.411-1 à R.411-9, R.411-25 à R.411-28, R.413-1 à R.413-16, et 413-17-II,

VU l'arrêté interministériel du 24 novembre 1967, modifié, relatif à la signalisation des routes et autoroutes,

VU l'instruction interministérielle sur la signalisation routière (Livre 1 – 4^{ème} Partie – Signalisation de prescription) approuvée par l'arrêté interministériel du 7 juin 1977, modifié,

VU la Loi d'Orientation des Mobilités n°2019-1428 du 24 décembre 2019, et notamment son article 36,

VU le Code de la Voirie Routière (et notamment son article L131-3),

VU le décret n° 2018-487 du 15 juin 2018,

VU l'étude d'accidentalité réalisée sur le réseau routier départemental de la Corrèze, et en particulier son extrait relatif à la section 19D000166_1895 annexé au présent arrêté,

VU l'avis favorable unanime du Conseil Départemental de la Corrèze en date du 5 juillet 2019,

VU l'avis favorable de la Commission Départementale de Sécurité Routière qui s'est réunie le 27 janvier 2020,

CONSIDERANT qu'en application des dispositions de l'article L.3221-4-1 du CGCT susvisé, le Président du Conseil Départemental peut fixer, pour les sections de routes hors agglomération relevant de sa compétence et ne comportant pas au moins deux voies affectées à un même sens de circulation, une vitesse maximale autorisée supérieure de 10 km/h à celle prévue par le Code de la route ;

CONSIDERANT qu'il ressort de l'extrait de l'étude d'accidentalité ci-annexé, spécialement conduite sur la section de voirie routière départementale n°166, objet du présent arrêté, implantée sur le territoire de la commune de Latronche entre les PR 4+731 et 8+518, qu'aucun accident n'a été enregistré au fichier d'accidentologie des accidents corporels sur la période de référence de cinq ans ;

CONSIDERANT que cette densité d'accidentalité nulle constatée au cours de ces cinq années, très majoritairement placées sous l'empire d'une vitesse maximale autorisée à 90km/h, témoigne de l'absence totale d'impact en matière de sécurité routière qui s'attache au relèvement de la vitesse maximale autorisée de 10 km/h sur la section en cause ;

CONSIDERANT également que l'augmentation de la vitesse maximale autorisée sur cette section ne présente pas de risque d'aggravation de l'accidentalité et aurait un effet neutre en matière de causalité des accidents eu égard notamment aux caractéristiques géométriques adaptées de l'axe concerné ;

CONSIDERANT que la généralisation du 80 km/h a au contraire pour conséquence d'augmenter les files d'accumulation de véhicules légers et de poids lourds nuisant à la sécurité et générant la prise de risque lors des dépassements ;

CONSIDERANT en tout état de cause que l'analyse de l'étude d'accidentalité dans sa globalité ne permet pas de mettre en évidence des zones d'accumulation d'accidents mortels mais qu'au contraire cette accidentologie est diffuse sur l'ensemble du réseau ;

CONSIDERANT par ailleurs que le Département a réalisé au cours des dernières années d'importantes opérations d'investissement ou actions tendant à supprimer les principales zones accidentogènes et qu'il mène au quotidien une surveillance de son réseau afin d'être réactif face à tout nouveau danger potentiel ;

CONSIDERANT le souci de la collectivité de mettre en cohérence les limitations de vitesse sur le réseau routier départemental en retrouvant un pas de 20 km/h entre les différentes zones traversées et ainsi, améliorer la lisibilité de la réglementation applicable et renforcer l'acceptation et l'observation des limitations en place ;

CONSIDERANT enfin qu'il s'infère de tout ce qui précède que la section de voirie routière départementale objet du présent arrêté ne présente pas d'incompatibilité en terme de sécurité routière avec une vitesse maximale autorisée relevée à 90 km/h en dehors des agglomérations et secteurs traversés justifiant, le cas échéant, une adaptation localisée de limitation de vitesse ;

ARRÊTE

Article 1er : La vitesse maximale autorisée est relevée à 90 km/h sur la RD 166 entre les PR 4+731 et 8+518.

Article 2 : Cette réglementation, applicable sur le réseau routier départemental, en dehors des agglomérations et des zones soumises à une réglementation locale plus contraignante, entre en vigueur à compter de la date de la publication du présent arrêté et de la mise en place de la signalisation réglementaire par les Services Techniques du Département.

Article 3 : Le présent arrêté est affiché dans la commune de Latronche.
Copie en est adressée aux Maires des communes concernées.

Article 4 : Copie du présent arrêté est adressée :

- à Monsieur le Préfet de la Corrèze ;
- au Colonel commandant le Groupement de Gendarmerie Départementale de la Corrèze, chargés avec le Président du Conseil Départemental et chacun en ce qui le concerne, d'en assurer l'exécution.

Tulle, le 13 juillet 2023

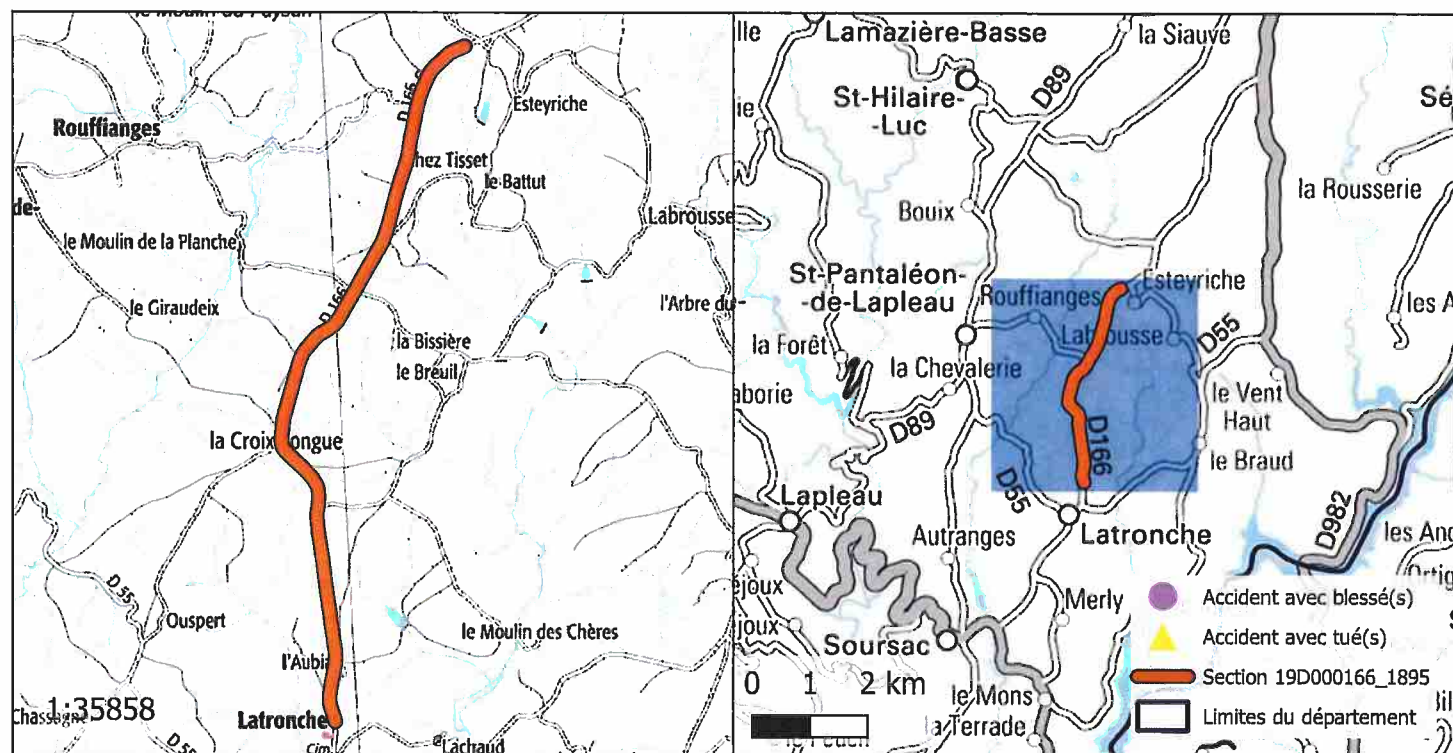

Pascal COSTE,
Président du Conseil Départemental

voies et délais de recours : Le présent arrêté peut faire l'objet d'un recours en annulation introduit devant le Tribunal administratif de Limoges, dans le délai de deux mois à compter de sa publication, au moyen de l'application Télérecours citoyens, accessible sur le site www.telerecours.fr ou par courrier à l'adresse suivante, 2 Cours Bugeaud, 87000 LIMOGES.

DÉROGATION AUX 80 KM/H ÉTUDE D'ACCIDENTALITÉ SECTION 19D000166_1895

CARACTÉRISTIQUES :

ROUTE : D166
 PR+ABSCISSE DEBUT : 4+731
 PR+ABSCISSE FIN : 8+518
 LONGUEUR : 3701 m
 COMMUNE(S) : Latronche
 CODE(S) INSEE : 19110



ACCIDENTALITÉ SUR LA PÉRIODE 2014-2018 (SOURCE BAAC) :

Index	PR	Abscisse	Date Heure	Commune	DCD	Blessés
-------	----	----------	------------	---------	-----	---------

OBSERVATIONS :

Pas d'accidentalité répétitive constatée sur la section durant la période observée.

DIRECTION DES ROUTES

ARRÊTÉ 19D000166_1097

Portant réglementation permanente de la circulation
sur la Route Départementale 166 hors agglomération
sur le territoire de la commune de Soursac

LE PRÉSIDENT

VU la loi n° 82.213 du 2 mars 1982, modifiée, relative aux droits et libertés des Communes, des Départements et des Régions,

VU la loi n° 83.8 du 7 janvier 1983, modifiée, relative à la répartition des compétences entre les Communes, les Départements, les Régions et l'État,

VU le Code Général des Collectivités Territoriales (CGCT) et notamment l'article L. 3221-4-1,

VU le Code de la Route et notamment les articles R.411-1 à R.411-9, R.411-25 à R.411-28, R.413-1 à R.413-16, et 413-17-II,

VU l'arrêté interministériel du 24 novembre 1967, modifié, relatif à la signalisation des routes et autoroutes,

VU l'instruction interministérielle sur la signalisation routière (Livre 1 – 4^{ème} Partie – Signalisation de prescription) approuvée par l'arrêté interministériel du 7 juin 1977, modifié,

VU la Loi d'Orientation des Mobilités n°2019-1428 du 24 décembre 2019, et notamment son article 36,

VU le Code de la Voirie Routière (et notamment son article L131-3),

VU le décret n° 2018-487 du 15 juin 2018,

VU l'étude d'accidentalité réalisée sur le réseau routier départemental de la Corrèze, et en particulier son extrait relatif à la section 19D000166_1097 annexé au présent arrêté,

VU l'avis favorable unanime du Conseil Départemental de la Corrèze en date du 5 juillet 2019,

VU l'avis favorable de la Commission Départementale de Sécurité Routière qui s'est réunie le 27 janvier 2020,

CONSIDERANT qu'en application des dispositions de l'article L.3221-4-1 du CGCT susvisé, le Président du Conseil Départemental peut fixer, pour les sections de routes hors agglomération relevant de sa compétence et ne comportant pas au moins deux voies affectées à un même sens de circulation, une vitesse maximale autorisée supérieure de 10 km/h à celle prévue par le Code de la route ;

CONSIDERANT qu'il ressort de l'extrait de l'étude d'accidentalité ci-annexé, spécialement conduite sur la section de voirie routière départementale n°166, objet du présent arrêté, implantée sur le territoire de la commune de Soursac entre les PR 12+188 et 20+364, qu'aucun accident n'a été enregistré au fichier d'accidentologie des accidents corporels sur la période de référence de cinq ans ;

CONSIDERANT que cette densité d'accidentalité nulle constatée au cours de ces cinq années, très majoritairement placées sous l'empire d'une vitesse maximale autorisée à 90km/h, témoigne de l'absence totale d'impact en matière de sécurité routière qui s'attache au relèvement de la vitesse maximale autorisée de 10 km/h sur la section en cause ;

CONSIDERANT également que l'augmentation de la vitesse maximale autorisée sur cette section ne présente pas de risque d'aggravation de l'accidentalité et aurait un effet neutre en matière de causalité des accidents eu égard notamment aux caractéristiques géométriques adaptées de l'axe concerné ;

CONSIDERANT que la généralisation du 80 km/h a au contraire pour conséquence d'augmenter les files d'accumulation de véhicules légers et de poids lourds nuisant à la sécurité et générant la prise de risque lors des dépassements ;

CONSIDERANT en tout état de cause que l'analyse de l'étude d'accidentalité dans sa globalité ne permet pas de mettre en évidence des zones d'accumulation d'accidents mortels mais qu'au contraire cette accidentologie est diffuse sur l'ensemble du réseau ;

CONSIDERANT par ailleurs que le Département a réalisé au cours des dernières années d'importantes opérations d'investissement ou actions tendant à supprimer les principales zones accidentogènes et qu'il mène au quotidien une surveillance de son réseau afin d'être réactif face à tout nouveau danger potentiel ;

CONSIDERANT le souci de la collectivité de mettre en cohérence les limitations de vitesse sur le réseau routier départemental en retrouvant un pas de 20 km/h entre les différentes zones traversées et ainsi, améliorer la lisibilité de la réglementation applicable et renforcer l'acceptation et l'observation des limitations en place ;

CONSIDERANT enfin qu'il s'infère de tout ce qui précède que la section de voirie routière départementale objet du présent arrêté ne présente pas d'incompatibilité en terme de sécurité routière avec une vitesse maximale autorisée relevée à 90 km/h en dehors des agglomérations et secteurs traversés justifiant, le cas échéant, une adaptation localisée de limitation de vitesse ;

ARRÊTE

Article 1er : La vitesse maximale autorisée est relevée à 90 km/h sur la RD 166 entre les PR 12+188 et 20+364.

Article 2 : Cette réglementation, applicable sur le réseau routier départemental, en dehors des agglomérations et des zones soumises à une réglementation locale plus contraignante, entre en vigueur à compter de la date de la publication du présent arrêté et de la mise en place de la signalisation réglementaire par les Services Techniques du Département.

Article 3 : Le présent arrêté est affiché dans la commune de Soursac.
Copie en est adressée aux Maires des communes concernées.

Article 4 : Copie du présent arrêté est adressée :

- à Monsieur le Préfet de la Corrèze ;
 - au Colonel commandant le Groupement de Gendarmerie Départementale de la Corrèze,
- chargés avec le Président du Conseil Départemental et chacun en ce qui le concerne, d'en assurer l'exécution.

Tulle, le 13 juillet 2023

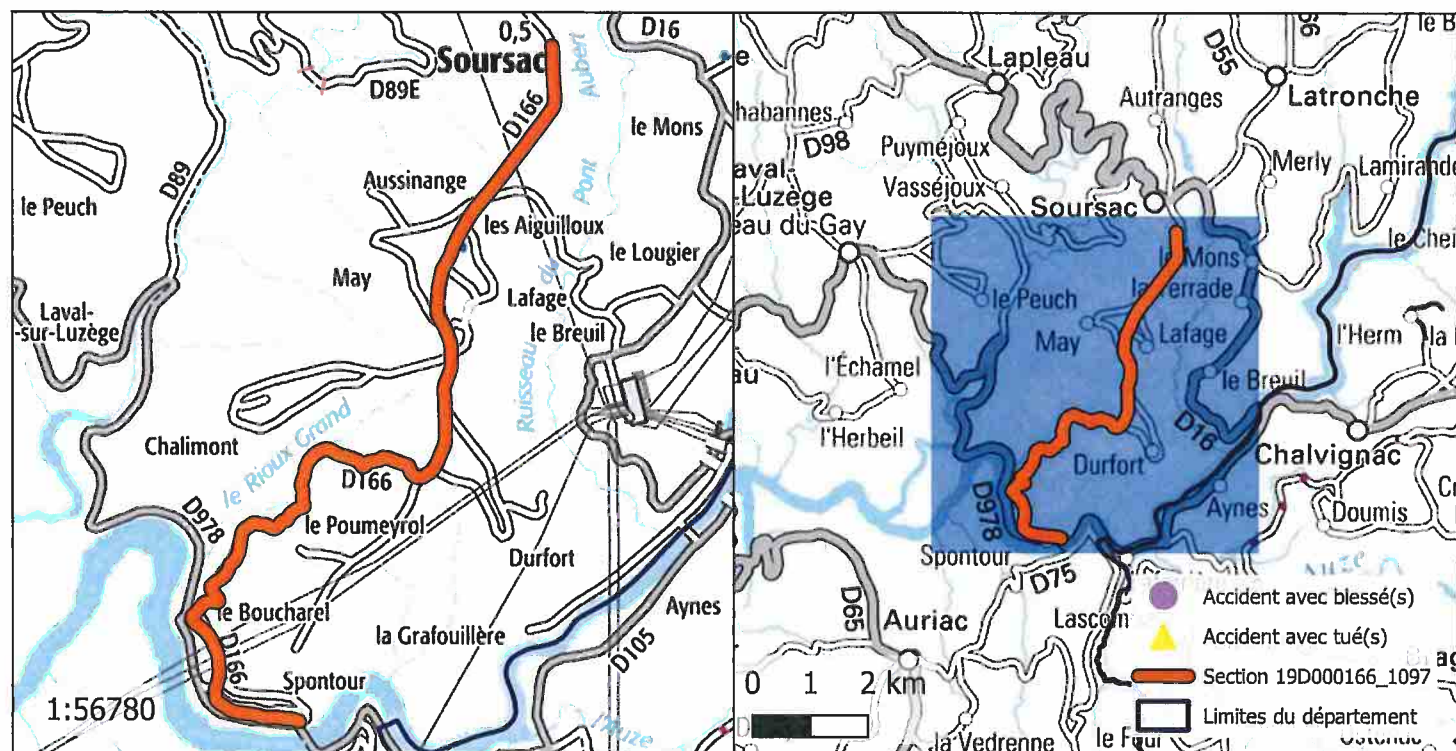

Pascal COSTE,
Président du Conseil Départemental

voies et délais de recours : Le présent arrêté peut faire l'objet d'un recours en annulation introduit devant le Tribunal administratif de Limoges, dans le délai de deux mois à compter de sa publication, au moyen de l'application Télérecours citoyens, accessible sur le site www.telerecours.fr ou par courrier à l'adresse suivante, 2 Cours Bugeaud, 87000 LIMOGES.

DÉROGATION AUX 80 KM/H ÉTUDE D'ACCIDENTALITÉ SECTION 19D000166_1097

CARACTÉRISTIQUES :

ROUTE : D166
 PR+ABSCISSE DEBUT : 12+188
 PR+ABSCISSE FIN : 20+364
 LONGUEUR : 8109 m
 COMMUNE(S) : Soursac
 CODE(S) INSEE : 19264



ACCIDENTALITÉ SUR LA PÉRIODE 2014-2018 (SOURCE BAAC) :

Index	PR	Abscisse	Date Heure	Commune	DCD	Blessés
-------	----	----------	------------	---------	-----	---------

OBSERVATIONS :

Pas d'accidentalité répétitive constatée sur la section durant la période observée.

DIRECTION DES ROUTES

A R R Ê T É 19D000166_1320

Portant réglementation permanente de la circulation
sur la Route Départementale 166 hors agglomération
sur le territoire de la commune de Rilhac-Xaintrie

LE PRÉSIDENT

VU la loi n° 82.213 du 2 mars 1982, modifiée, relative aux droits et libertés des Communes, des Départements et des Régions,

VU la loi n° 83.8 du 7 janvier 1983, modifiée, relative à la répartition des compétences entre les Communes, les Départements, les Régions et l'État,

VU le Code Général des Collectivités Territoriales (CGCT) et notamment l'article L. 3221-4-1,

VU le Code de la Route et notamment les articles R.411-1 à R.411-9, R.411-25 à R.411-28, R.413-1 à R.413-16, et 413-17-II,

VU l'arrêté interministériel du 24 novembre 1967, modifié, relatif à la signalisation des routes et autoroutes,

VU l'instruction interministérielle sur la signalisation routière (Livre 1 – 4^{ème} Partie – Signalisation de prescription) approuvée par l'arrêté interministériel du 7 juin 1977, modifié,

VU la Loi d'Orientation des Mobilités n°2019-1428 du 24 décembre 2019, et notamment son article 36,

VU le Code de la Voirie Routière (et notamment son article L131-3),

VU le décret n° 2018-487 du 15 juin 2018,

VU l'étude d'accidentalité réalisée sur le réseau routier départemental de la Corrèze, et en particulier son extrait relatif à la section 19D000166_1320 annexé au présent arrêté,

VU l'avis favorable unanime du Conseil Départemental de la Corrèze en date du 5 juillet 2019,

VU l'avis favorable de la Commission Départementale de Sécurité Routière qui s'est réunie le 27 janvier 2020,

CONSIDERANT qu'en application des dispositions de l'article L.3221-4-1 du CGCT susvisé, le Président du Conseil Départemental peut fixer, pour les sections de routes hors agglomération relevant de sa compétence et ne comportant pas au moins deux voies affectées à un même sens de circulation, une vitesse maximale autorisée supérieure de 10 km/h à celle prévue par le Code de la route ;

CONSIDERANT qu'il ressort de l'extrait de l'étude d'accidentalité ci-annexé, spécialement conduite sur la section de voirie routière départementale n°166, objet du présent arrêté, implantée sur le territoire de la commune de Rilhac-Xaintrie entre les PR 20+861 et 25+801, qu'aucun accident n'a été enregistré au fichier d'accidentologie des accidents corporels sur la période de référence de cinq ans ;

CONSIDERANT que cette densité d'accidentalité nulle constatée au cours de ces cinq années, très majoritairement placées sous l'empire d'une vitesse maximale autorisée à 90km/h, témoigne de l'absence totale d'impact en matière de sécurité routière qui s'attache au relèvement de la vitesse maximale autorisée de 10 km/h sur la section en cause ;

CONSIDERANT également que l'augmentation de la vitesse maximale autorisée sur cette section ne présente pas de risque d'aggravation de l'accidentalité et aurait un effet neutre en matière de causalité des accidents eu égard notamment aux caractéristiques géométriques adaptées de l'axe concerné ;

CONSIDERANT que la généralisation du 80 km/h a au contraire pour conséquence d'augmenter les files d'accumulation de véhicules légers et de poids lourds nuisant à la sécurité et générant la prise de risque lors des dépassements ;

CONSIDERANT en tout état de cause que l'analyse de l'étude d'accidentalité dans sa globalité ne permet pas de mettre en évidence des zones d'accumulation d'accidents mortels mais qu'au contraire cette accidentologie est diffuse sur l'ensemble du réseau ;

CONSIDERANT par ailleurs que le Département a réalisé au cours des dernières années d'importantes opérations d'investissement ou actions tendant à supprimer les principales zones accidentogènes et qu'il mène au quotidien une surveillance de son réseau afin d'être réactif face à tout nouveau danger potentiel ;

CONSIDERANT le souci de la collectivité de mettre en cohérence les limitations de vitesse sur le réseau routier départemental en retrouvant un pas de 20 km/h entre les différentes zones traversées et ainsi, améliorer la lisibilité de la réglementation applicable et renforcer l'acceptation et l'observation des limitations en place ;

CONSIDERANT enfin qu'il s'infère de tout ce qui précède que la section de voirie routière départementale objet du présent arrêté ne présente pas d'incompatibilité en terme de sécurité routière avec une vitesse maximale autorisée relevée à 90 km/h en dehors des agglomérations et secteurs traversés justifiant, le cas échéant, une adaptation localisée de limitation de vitesse ;

ARRÊTE

Article 1er : La vitesse maximale autorisée est relevée à 90 km/h sur la RD 166 entre les PR 20+861 et 25+801.

Article 2 : Cette réglementation, applicable sur le réseau routier départemental, en dehors des agglomérations et des zones soumises à une réglementation locale plus contraignante, entre en vigueur à compter de la date de la publication du présent arrêté et de la mise en place de la signalisation réglementaire par les Services Techniques du Département.

Article 3 : Le présent arrêté est affiché dans la commune de Rilhac-Xaintrie.
Copie en est adressée aux Maires des communes concernées.

Article 4 : Copie du présent arrêté est adressée :

- à Monsieur le Préfet de la Corrèze ;
 - au Colonel commandant le Groupement de Gendarmerie Départementale de la Corrèze,
- chargés avec le Président du Conseil Départemental et chacun en ce qui le concerne, d'en assurer l'exécution.

Tulle, le 13 juillet 2023

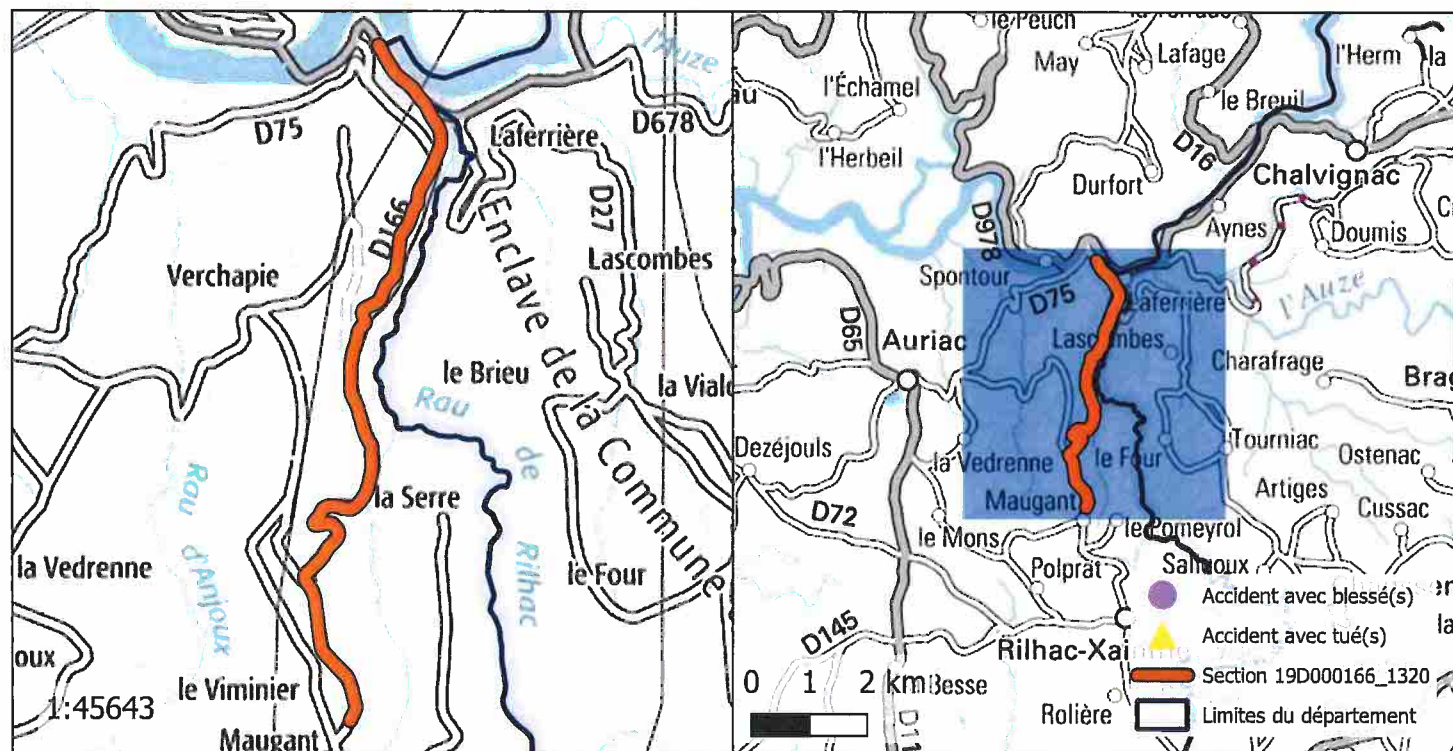

Pascal COSTE,
Président du Conseil Départemental

voies et délais de recours : Le présent arrêté peut faire l'objet d'un recours en annulation introduit devant le Tribunal administratif de Limoges, dans le délai de deux mois à compter de sa publication, au moyen de l'application Télérecours citoyens, accessible sur le site www.telerecours.fr ou par courrier à l'adresse suivante, 2 Cours Bugeaud, 87000 LIMOGES.

DÉROGATION AUX 80 KM/H ÉTUDE D'ACCIDENTALITÉ SECTION 19D000166_1320

CARACTÉRISTIQUES :

ROUTE : D166
 PR+ABSCISSE DEBUT : 20+861
 PR+ABSCISSE FIN : 25+801
 LONGUEUR : 5153 m
 COMMUNE(S) : Rilhac-Xaintrie
 CODE(S) INSEE : 19173



ACCIDENTALITÉ SUR LA PÉRIODE 2014-2018 (SOURCE BAAC) :

Index	PR	Abscisse	Date Heure	Commune	DCD	Blessés
-------	----	----------	------------	---------	-----	---------

OBSERVATIONS :

Pas d'accidentalité répétitive constatée sur la section durant la période observée.

DIRECTION DES ROUTES

A R R Ê T É 19D000166_1312

Portant réglementation permanente de la circulation
sur la Route Départementale 166 hors agglomération
sur le territoire de la commune de Rilhac-Xaintrie

LE PRÉSIDENT

VU la loi n° 82.213 du 2 mars 1982, modifiée, relative aux droits et libertés des Communes, des Départements et des Régions,

VU la loi n° 83.8 du 7 janvier 1983, modifiée, relative à la répartition des compétences entre les Communes, les Départements, les Régions et l'État,

VU le Code Général des Collectivités Territoriales (CGCT) et notamment l'article L. 3221-4-1,

VU le Code de la Route et notamment les articles R.411-1 à R.411-9, R.411-25 à R.411-28, R.413-1 à R.413-16, et 413-17-II,

VU l'arrêté interministériel du 24 novembre 1967, modifié, relatif à la signalisation des routes et autoroutes,

VU l'instruction interministérielle sur la signalisation routière (Livre 1 – 4^{ème} Partie – Signalisation de prescription) approuvée par l'arrêté interministériel du 7 juin 1977, modifié,

VU la Loi d'Orientation des Mobilités n°2019-1428 du 24 décembre 2019, et notamment son article 36,

VU le Code de la Voirie Routière (et notamment son article L131-3),

VU le décret n° 2018-487 du 15 juin 2018,

VU l'étude d'accidentalité réalisée sur le réseau routier départemental de la Corrèze, et en particulier son extrait relatif à la section 19D000166_1312 annexé au présent arrêté,

VU l'avis favorable unanime du Conseil Départemental de la Corrèze en date du 5 juillet 2019,

VU l'avis favorable de la Commission Départementale de Sécurité Routière qui s'est réunie le 27 janvier 2020,

CONSIDERANT qu'en application des dispositions de l'article L.3221-4-1 du CGCT susvisé, le Président du Conseil Départemental peut fixer, pour les sections de routes hors agglomération relevant de sa compétence et ne comportant pas au moins deux voies affectées à un même sens de circulation, une vitesse maximale autorisée supérieure de 10 km/h à celle prévue par le Code de la route ;

CONSIDERANT qu'il ressort de l'extrait de l'étude d'accidentalité ci-annexé, spécialement conduite sur la section de voirie routière départementale n°166, objet du présent arrêté, implantée sur le territoire de la commune de Rilhac-Xaintrie entre les PR 20+462 et 20+861, qu'aucun accident n'a été enregistré au fichier d'accidentologie des accidents corporels sur la période de référence de cinq ans ;

CONSIDERANT que cette densité d'accidentalité nulle constatée au cours de ces cinq années, très majoritairement placées sous l'empire d'une vitesse maximale autorisée à 90km/h, témoigne de l'absence totale d'impact en matière de sécurité routière qui s'attache au relèvement de la vitesse maximale autorisée de 10 km/h sur la section en cause ;

CONSIDERANT également que l'augmentation de la vitesse maximale autorisée sur cette section ne présente pas de risque d'aggravation de l'accidentalité et aurait un effet neutre en matière de causalité des accidents eu égard notamment aux caractéristiques géométriques adaptées de l'axe concerné ;

CONSIDERANT que la généralisation du 80 km/h a au contraire pour conséquence d'augmenter les files d'accumulation de véhicules légers et de poids lourds nuisant à la sécurité et générant la prise de risque lors des dépassements ;

CONSIDERANT en tout état de cause que l'analyse de l'étude d'accidentalité dans sa globalité ne permet pas de mettre en évidence des zones d'accumulation d'accidents mortels mais qu'au contraire cette accidentologie est diffuse sur l'ensemble du réseau ;

CONSIDERANT par ailleurs que le Département a réalisé au cours des dernières années d'importantes opérations d'investissement ou actions tendant à supprimer les principales zones accidentogènes et qu'il mène au quotidien une surveillance de son réseau afin d'être réactif face à tout nouveau danger potentiel ;

CONSIDERANT le souci de la collectivité de mettre en cohérence les limitations de vitesse sur le réseau routier départemental en retrouvant un pas de 20 km/h entre les différentes zones traversées et ainsi, améliorer la lisibilité de la réglementation applicable et renforcer l'acceptation et l'observation des limitations en place ;

CONSIDERANT enfin qu'il s'infère de tout ce qui précède que la section de voirie routière départementale objet du présent arrêté ne présente pas d'incompatibilité en terme de sécurité routière avec une vitesse maximale autorisée relevée à 90 km/h en dehors des agglomérations et secteurs traversés justifiant, le cas échéant, une adaptation localisée de limitation de vitesse ;

ARRÊTE

Article 1er : La vitesse maximale autorisée est relevée à 90 km/h sur la RD 166 entre les PR 20+462 et 20+861.

Article 2 : Cette réglementation, applicable sur le réseau routier départemental, en dehors des agglomérations et des zones soumises à une réglementation locale plus contraignante, entre en vigueur à compter de la date de la publication du présent arrêté et de la mise en place de la signalisation réglementaire par les Services Techniques du Département.

Article 3 : Le présent arrêté est affiché dans la commune de Rilhac-Xaintrie.
Copie en est adressée aux Maires des communes concernées.

Article 4 : Copie du présent arrêté est adressée :

- à Monsieur le Préfet de la Corrèze ;
- au Colonel commandant le Groupement de Gendarmerie Départementale de la Corrèze, chargés avec le Président du Conseil Départemental et chacun en ce qui le concerne, d'en assurer l'exécution.

Tulle, le 13 juillet 2023

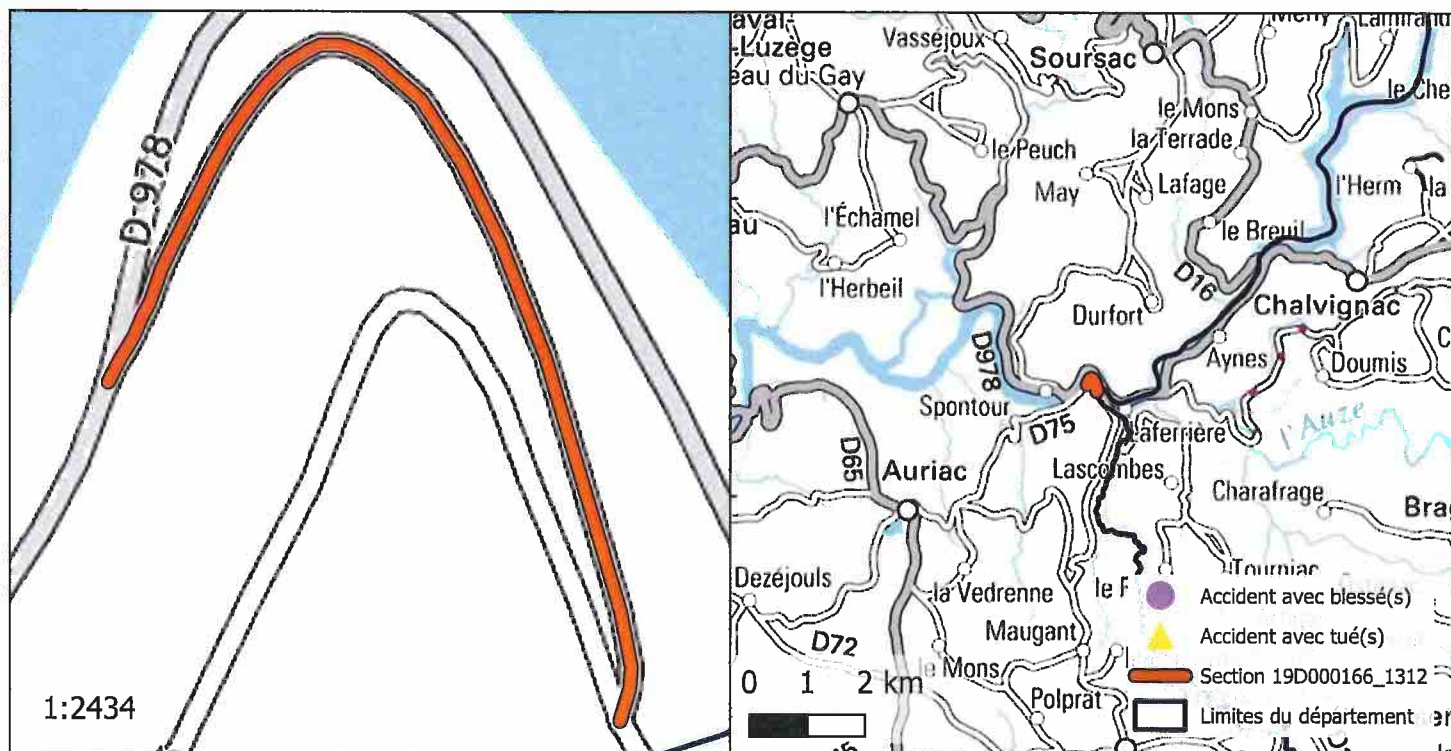

Pascal COSTE,
Président du Conseil Départemental

voies et délais de recours : Le présent arrêté peut faire l'objet d'un recours en annulation introduit devant le Tribunal administratif de Limoges, dans le délai de deux mois à compter de sa publication, au moyen de l'application Télérecours citoyens, accessible sur le site www.telerecours.fr ou par courrier à l'adresse suivante, 2 Cours Bugeaud, 87000 LIMOGES.

DÉROGATION AUX 80 KM/H ÉTUDE D'ACCIDENTALITÉ SECTION 19D000166_1312

CARACTÉRISTIQUES :

ROUTE : D166
 PR+ABSCISSE DEBUT : 20+462
 PR+ABSCISSE FIN : 20+861
 LONGUEUR : 399 m
 COMMUNE(S) : Rilhac-Xaintrie
 CODE(S) INSEE : 19173



ACCIDENTALITÉ SUR LA PÉRIODE 2014-2018 (SOURCE BAAC) :

Index	PR	Abscisse	Date Heure	Commune	DCD	Blessés
-------	----	----------	------------	---------	-----	---------

OBSERVATIONS :

Pas d'accidentalité répétitive constatée sur la section durant la période observée.

DIRECTION DES ROUTES

ARRÊTÉ 19D000166_1409

Portant réglementation permanente de la circulation
sur la Route Départementale 166 hors agglomération
sur le territoire de la commune de Rilhac-Xaintrie

LE PRÉSIDENT

VU la loi n° 82.213 du 2 mars 1982, modifiée, relative aux droits et libertés des Communes, des Départements et des Régions,

VU la loi n° 83.8 du 7 janvier 1983, modifiée, relative à la répartition des compétences entre les Communes, les Départements, les Régions et l'État,

VU le Code Général des Collectivités Territoriales (CGCT) et notamment l'article L. 3221-4-1,

VU le Code de la Route et notamment les articles R.411-1 à R.411-9, R.411-25 à R.411-28, R.413-1 à R.413-16, et 413-17-II,

VU l'arrêté interministériel du 24 novembre 1967, modifié, relatif à la signalisation des routes et autoroutes,

VU l'instruction interministérielle sur la signalisation routière (Livre 1 – 4^{ème} Partie – Signalisation de prescription) approuvée par l'arrêté interministériel du 7 juin 1977, modifié,

VU la Loi d'Orientation des Mobilités n°2019-1428 du 24 décembre 2019, et notamment son article 36,

VU le Code de la Voirie Routière (et notamment son article L131-3),

VU le décret n° 2018-487 du 15 juin 2018,

VU l'étude d'accidentalité réalisée sur le réseau routier départemental de la Corrèze, et en particulier son extrait relatif à la section 19D000166_1409 annexé au présent arrêté,

VU l'avis favorable unanime du Conseil Départemental de la Corrèze en date du 5 juillet 2019,

VU l'avis favorable de la Commission Départementale de Sécurité Routière qui s'est réunie le 27 janvier 2020,

CONSIDERANT qu'en application des dispositions de l'article L.3221-4-1 du CGCT susvisé, le Président du Conseil Départemental peut fixer, pour les sections de routes hors agglomération relevant de sa compétence et ne comportant pas au moins deux voies affectées à un même sens de circulation, une vitesse maximale autorisée supérieure de 10 km/h à celle prévue par le Code de la route ;

CONSIDERANT qu'il ressort de l'extrait de l'étude d'accidentalité ci-annexé, spécialement conduite sur la section de voirie routière départementale n°166, objet du présent arrêté, implantée sur le territoire de la commune de Rilhac-Xaintrie entre les PR 26+263 et 28+138, qu'aucun accident n'a été enregistré au fichier d'accidentologie des accidents corporels sur la période de référence de cinq ans ;

CONSIDERANT que cette densité d'accidentalité nulle constatée au cours de ces cinq années, très majoritairement placées sous l'empire d'une vitesse maximale autorisée à 90km/h, témoigne de l'absence totale d'impact en matière de sécurité routière qui s'attache au relèvement de la vitesse maximale autorisée de 10 km/h sur la section en cause ;

CONSIDERANT également que l'augmentation de la vitesse maximale autorisée sur cette section ne présente pas de risque d'aggravation de l'accidentalité et aurait un effet neutre en matière de causalité des accidents eu égard notamment aux caractéristiques géométriques adaptées de l'axe concerné ;

CONSIDERANT que la généralisation du 80 km/h a au contraire pour conséquence d'augmenter les files d'accumulation de véhicules légers et de poids lourds nuisant à la sécurité et générant la prise de risque lors des dépassements ;

CONSIDERANT en tout état de cause que l'analyse de l'étude d'accidentalité dans sa globalité ne permet pas de mettre en évidence des zones d'accumulation d'accidents mortels mais qu'au contraire cette accidentologie est diffuse sur l'ensemble du réseau ;

CONSIDERANT par ailleurs que le Département a réalisé au cours des dernières années d'importantes opérations d'investissement ou actions tendant à supprimer les principales zones accidentogènes et qu'il mène au quotidien une surveillance de son réseau afin d'être réactif face à tout nouveau danger potentiel ;

CONSIDERANT le souci de la collectivité de mettre en cohérence les limitations de vitesse sur le réseau routier départemental en retrouvant un pas de 20 km/h entre les différentes zones traversées et ainsi, améliorer la lisibilité de la réglementation applicable et renforcer l'acceptation et l'observation des limitations en place ;

CONSIDERANT enfin qu'il s'infère de tout ce qui précède que la section de voirie routière départementale objet du présent arrêté ne présente pas d'incompatibilité en terme de sécurité routière avec une vitesse maximale autorisée relevée à 90 km/h en dehors des agglomérations et secteurs traversés justifiant, le cas échéant, une adaptation localisée de limitation de vitesse ;

ARRÊTE

Article 1er : La vitesse maximale autorisée est relevée à 90 km/h sur la RD 166 entre les PR 26+263 et 28+138.

Article 2 : Cette réglementation, applicable sur le réseau routier départemental, en dehors des agglomérations et des zones soumises à une réglementation locale plus contraignante, entre en vigueur à compter de la date de la publication du présent arrêté et de la mise en place de la signalisation réglementaire par les Services Techniques du Département.

Article 3 : Le présent arrêté est affiché dans la commune de Rilhac-Xaintrie.
Copie en est adressée aux Maires des communes concernées.

Article 4 : Copie du présent arrêté est adressée :

- à Monsieur le Préfet de la Corrèze ;
 - au Colonel commandant le Groupement de Gendarmerie Départementale de la Corrèze,
- chargés avec le Président du Conseil Départemental et chacun en ce qui le concerne, d'en assurer l'exécution.

Tulle, le 13 juillet 2023

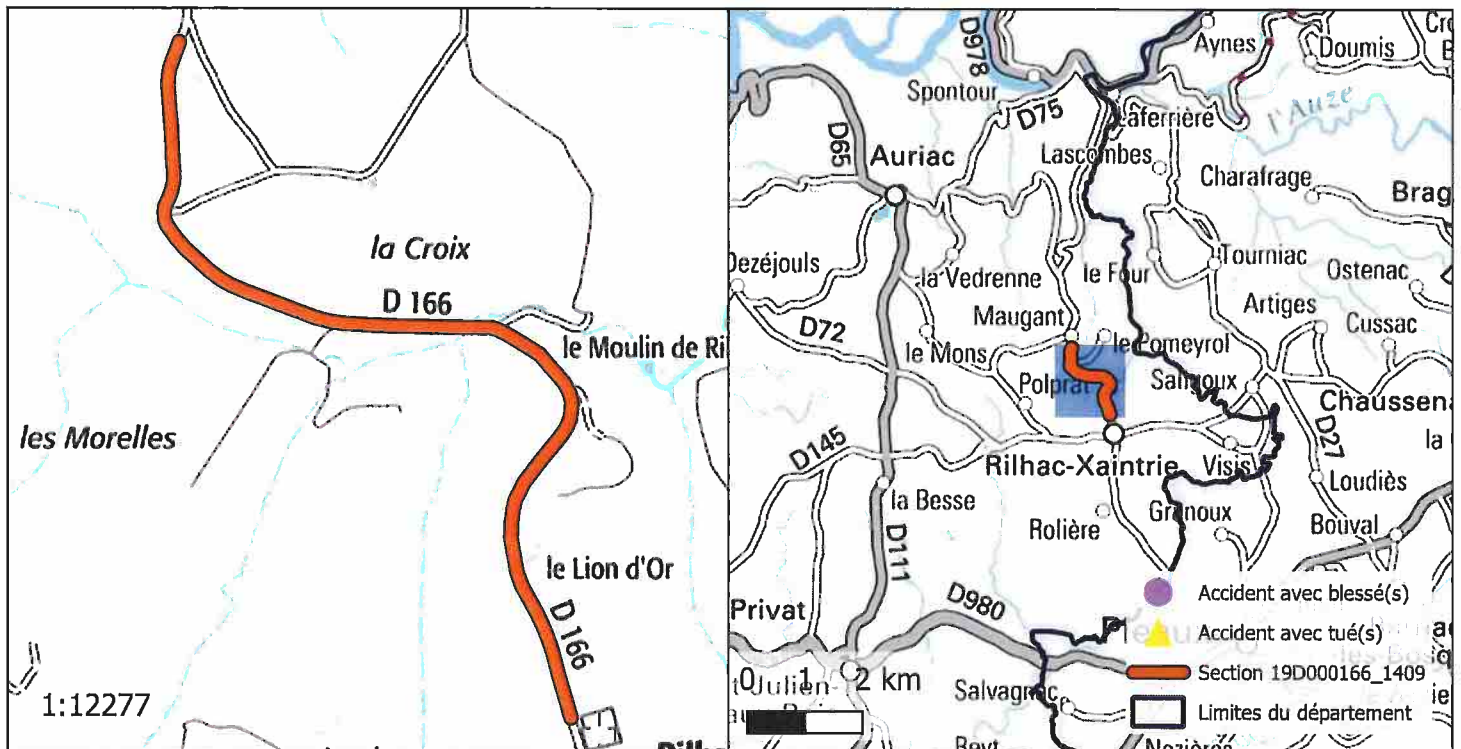

Pascal COSTE,
Président du Conseil Départemental

voies et délais de recours : le présent arrêté peut faire l'objet d'un recours en annulation introduit devant le Tribunal administratif de Limoges, dans le délai de deux mois à compter de sa publication, au moyen de l'application Télérecours citoyens, accessible sur le site www.telerecours.fr ou par courrier à l'adresse suivante, 2 Cours Bugeaud, 87000 LIMOGES.

DÉROGATION AUX 80 KM/H ÉTUDE D'ACCIDENTALITÉ SECTION 19D000166_1409

CARACTÉRISTIQUES :

ROUTE : D166
 PR+ABSCISSE DEBUT : 26+263
 PR+ABSCISSE FIN : 28+138
 LONGUEUR : 1698 m
 COMMUNE(S) : Rilhac-Xaintrie
 CODE(S) INSEE : 19173



ACCIDENTALITÉ SUR LA PÉRIODE 2014-2018 (SOURCE BAAC) :

Index	PR	Abscisse	Date Heure	Commune	DCD	Blessés
-------	----	----------	------------	---------	-----	---------

OBSERVATIONS :

Pas d'accidentalité répétitive constatée sur la section durant la période observée.

DIRECTION DES ROUTES

A R R Ê T É 19D000166_1447

Portant réglementation permanente de la circulation
sur la Route Départementale 166 hors agglomération
sur le territoire de la commune de Rilhac-Xaintrie

LE PRÉSIDENT

VU la loi n° 82.213 du 2 mars 1982, modifiée, relative aux droits et libertés des Communes, des Départements et des Régions,

VU la loi n° 83.8 du 7 janvier 1983, modifiée, relative à la répartition des compétences entre les Communes, les Départements, les Régions et l'État,

VU le Code Général des Collectivités Territoriales (CGCT) et notamment l'article L. 3221-4-1,

VU le Code de la Route et notamment les articles R.411-1 à R.411-9, R.411-25 à R.411-28, R.413-1 à R.413-16, et 413-17-II,

VU l'arrêté interministériel du 24 novembre 1967, modifié, relatif à la signalisation des routes et autoroutes,

VU l'instruction interministérielle sur la signalisation routière (Livre 1 – 4^{ème} Partie – Signalisation de prescription) approuvée par l'arrêté interministériel du 7 juin 1977, modifié,

VU la Loi d'Orientation des Mobilités n°2019-1428 du 24 décembre 2019, et notamment son article 36,

VU le Code de la Voirie Routière (et notamment son article L131-3),

VU le décret n° 2018-487 du 15 juin 2018,

VU l'étude d'accidentalité réalisée sur le réseau routier départemental de la Corrèze, et en particulier son extrait relatif à la section 19D000166_1447 annexé au présent arrêté,

VU l'avis favorable unanime du Conseil Départemental de la Corrèze en date du 5 juillet 2019,

VU l'avis favorable de la Commission Départementale de Sécurité Routière qui s'est réunie le 27 janvier 2020,

CONSIDERANT qu'en application des dispositions de l'article L.3221-4-1 du CGCT susvisé, le Président du Conseil Départemental peut fixer, pour les sections de routes hors agglomération relevant de sa compétence et ne comportant pas au moins deux voies affectées à un même sens de circulation, une vitesse maximale autorisée supérieure de 10 km/h à celle prévue par le Code de la route ;

CONSIDERANT qu'il ressort de l'extrait de l'étude d'accidentalité ci-annexé, spécialement conduite sur la section de voirie routière départementale n°166, objet du présent arrêté, implantée sur le territoire de la commune de Rilhac-Xaintrie entre les PR 28+733 et 29+530, qu'aucun accident n'a été enregistré au fichier d'accidentologie des accidents corporels sur la période de référence de cinq ans ;

CONSIDERANT que cette densité d'accidentalité nulle constatée au cours de ces cinq années, très majoritairement placées sous l'empire d'une vitesse maximale autorisée à 90km/h, témoigne de l'absence totale d'impact en matière de sécurité routière qui s'attache au relèvement de la vitesse maximale autorisée de 10 km/h sur la section en cause ;

CONSIDERANT également que l'augmentation de la vitesse maximale autorisée sur cette section ne présente pas de risque d'aggravation de l'accidentalité et aurait un effet neutre en matière de causalité des accidents eu égard notamment aux caractéristiques géométriques adaptées de l'axe concerné ;

CONSIDERANT que la généralisation du 80 km/h a au contraire pour conséquence d'augmenter les files d'accumulation de véhicules légers et de poids lourds nuisant à la sécurité et générant la prise de risque lors des dépassements ;

CONSIDERANT en tout état de cause que l'analyse de l'étude d'accidentalité dans sa globalité ne permet pas de mettre en évidence des zones d'accumulation d'accidents mortels mais qu'au contraire cette accidentologie est diffuse sur l'ensemble du réseau ;

CONSIDERANT par ailleurs que le Département a réalisé au cours des dernières années d'importantes opérations d'investissement ou actions tendant à supprimer les principales zones accidentogènes et qu'il mène au quotidien une surveillance de son réseau afin d'être réactif face à tout nouveau danger potentiel ;

CONSIDERANT le souci de la collectivité de mettre en cohérence les limitations de vitesse sur le réseau routier départemental en retrouvant un pas de 20 km/h entre les différentes zones traversées et ainsi, améliorer la lisibilité de la réglementation applicable et renforcer l'acceptation et l'observation des limitations en place ;

CONSIDERANT enfin qu'il s'infère de tout ce qui précède que la section de voirie routière départementale objet du présent arrêté ne présente pas d'incompatibilité en terme de sécurité routière avec une vitesse maximale autorisée relevée à 90 km/h en dehors des agglomérations et secteurs traversés justifiant, le cas échéant, une adaptation localisée de limitation de vitesse ;

ARRÊTE

Article 1er : La vitesse maximale autorisée est relevée à 90 km/h sur la RD 166 entre les PR 28+733 et 29+530.

Article 2 : Cette réglementation, applicable sur le réseau routier départemental, en dehors des agglomérations et des zones soumises à une réglementation locale plus contraignante, entre en vigueur à compter de la date de la publication du présent arrêté et de la mise en place de la signalisation réglementaire par les Services Techniques du Département.

Article 3 : Le présent arrêté est affiché dans la commune de Rilhac-Xaintrie.
Copie en est adressée aux Maires des communes concernées.

Article 4 : Copie du présent arrêté est adressée :

- à Monsieur le Préfet de la Corrèze ;
- au Colonel commandant le Groupement de Gendarmerie Départementale de la Corrèze, chargés avec le Président du Conseil Départemental et chacun en ce qui le concerne, d'en assurer l'exécution.

Tulle, le 13 juillet 2023

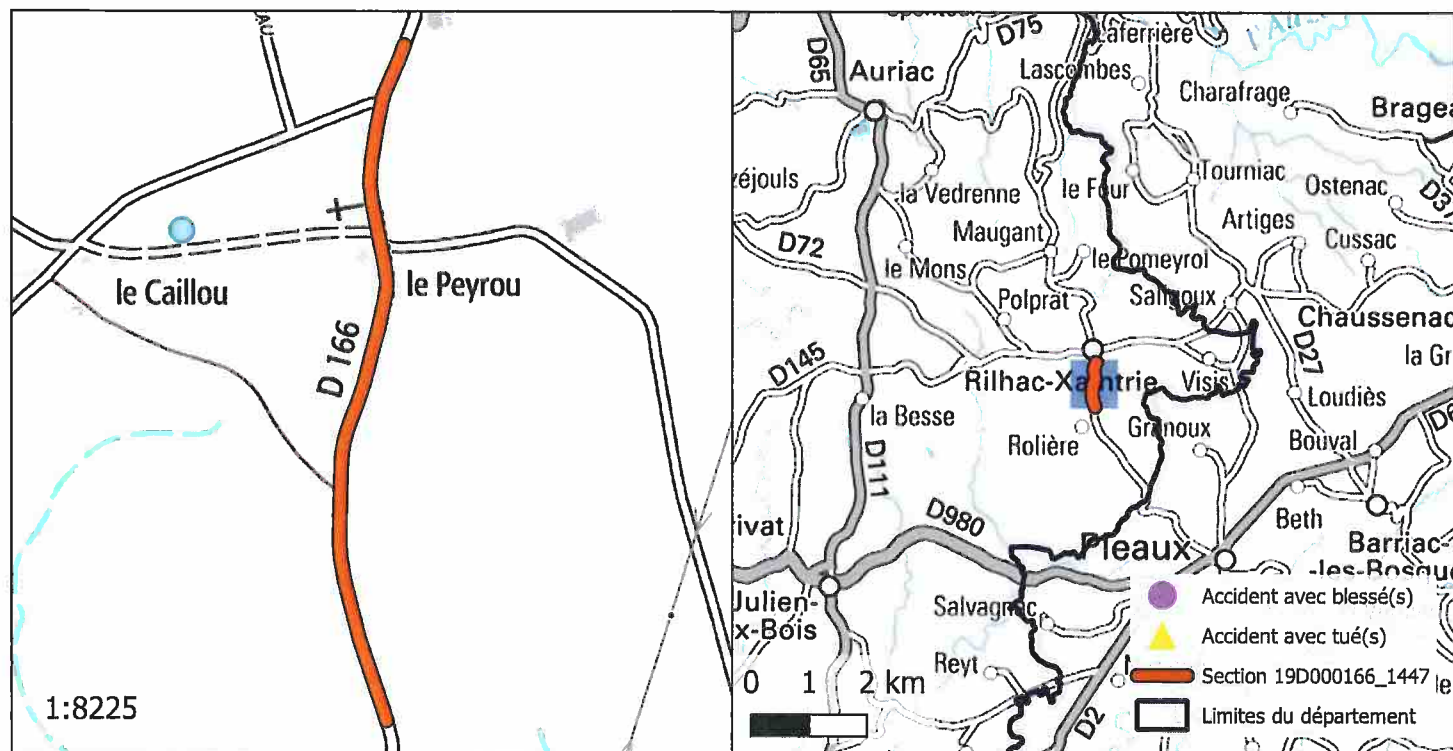

Pascal COSTE,
Président du Conseil Départemental

voies et délais de recours : Le présent arrêté peut faire l'objet d'un recours en annulation introduit devant le Tribunal administratif de Limoges, dans le délai de deux mois à compter de sa publication, au moyen de l'application Télérecours citoyens, accessible sur le site www.telerecours.fr ou par courrier à l'adresse suivante, 2 Cours Bugeaud, 87000 LIMOGES.

DÉROGATION AUX 80 KM/H ÉTUDE D'ACCIDENTALITÉ SECTION 19D000166_1447

CARACTÉRISTIQUES :

ROUTE : D166
 PR+ABSCISSE DEBUT : 28+733
 PR+ABSCISSE FIN : 29+530
 LONGUEUR : 789 m
 COMMUNE(S) : Rilhac-Xaintrie
 CODE(S) INSEE : 19173



ACCIDENTALITÉ SUR LA PÉRIODE 2014-2018 (SOURCE BAAC) :

Index	PR	Abscisse	Date Heure	Commune	DCD	Blessés
-------	----	----------	------------	---------	-----	---------

OBSERVATIONS :

Pas d'accidentalité répétitive constatée sur la section durant la période observée.

DIRECTION DES ROUTES

A R R Ê T É 19D000166_1896

Portant réglementation permanente de la circulation
sur la Route Départementale 166 hors agglomération
sur le territoire de la commune de Rilhac-Xaintrie

LE PRÉSIDENT

VU la loi n° 82.213 du 2 mars 1982, modifiée, relative aux droits et libertés des Communes, des Départements et des Régions,

VU la loi n° 83.8 du 7 janvier 1983, modifiée, relative à la répartition des compétences entre les Communes, les Départements, les Régions et l'État,

VU le Code Général des Collectivités Territoriales (CGCT) et notamment l'article L. 3221-4-1,

VU le Code de la Route et notamment les articles R.411-1 à R.411-9, R.411-25 à R.411-28, R.413-1 à R.413-16, et 413-17-II,

VU l'arrêté interministériel du 24 novembre 1967, modifié, relatif à la signalisation des routes et autoroutes,

VU l'instruction interministérielle sur la signalisation routière (Livre 1 – 4^{ème} Partie – Signalisation de prescription) approuvée par l'arrêté interministériel du 7 juin 1977, modifié,

VU la Loi d'Orientation des Mobilités n°2019-1428 du 24 décembre 2019, et notamment son article 36,

VU le Code de la Voirie Routière (et notamment son article L131-3),

VU le décret n° 2018-487 du 15 juin 2018,

VU l'étude d'accidentalité réalisée sur le réseau routier départemental de la Corrèze, et en particulier son extrait relatif à la section 19D000166_1896 annexé au présent arrêté,

VU l'avis favorable unanime du Conseil Départemental de la Corrèze en date du 5 juillet 2019,

VU l'avis favorable de la Commission Départementale de Sécurité Routière qui s'est réunie le 27 janvier 2020,

CONSIDERANT qu'en application des dispositions de l'article L.3221-4-1 du CGCT susvisé, le Président du Conseil Départemental peut fixer, pour les sections de routes hors agglomération relevant de sa compétence et ne comportant pas au moins deux voies affectées à un même sens de circulation, une vitesse maximale autorisée supérieure de 10 km/h à celle prévue par le Code de la route ;

CONSIDERANT qu'il ressort de l'extrait de l'étude d'accidentalité ci-annexé, spécialement conduite sur la section de voirie routière départementale n°166, objet du présent arrêté, implantée sur le territoire de la commune de Rilhac-Xaintrie entre les PR 29+872 et 31+476, qu'aucun accident n'a été enregistré au fichier d'accidentologie des accidents corporels sur la période de référence de cinq ans ;

CONSIDERANT que cette densité d'accidentalité nulle constatée au cours de ces cinq années, très majoritairement placées sous l'empire d'une vitesse maximale autorisée à 90km/h, témoigne de l'absence totale d'impact en matière de sécurité routière qui s'attache au relèvement de la vitesse maximale autorisée de 10 km/h sur la section en cause ;

CONSIDERANT également que l'augmentation de la vitesse maximale autorisée sur cette section ne présente pas de risque d'aggravation de l'accidentalité et aurait un effet neutre en matière de causalité des accidents eu égard notamment aux caractéristiques géométriques adaptées de l'axe concerné ;

CONSIDERANT que la généralisation du 80 km/h a au contraire pour conséquence d'augmenter les files d'accumulation de véhicules légers et de poids lourds nuisant à la sécurité et générant la prise de risque lors des dépassements ;

CONSIDERANT en tout état de cause que l'analyse de l'étude d'accidentalité dans sa globalité ne permet pas de mettre en évidence des zones d'accumulation d'accidents mortels mais qu'au contraire cette accidentologie est diffuse sur l'ensemble du réseau ;

CONSIDERANT par ailleurs que le Département a réalisé au cours des dernières années d'importantes opérations d'investissement ou actions tendant à supprimer les principales zones accidentogènes et qu'il mène au quotidien une surveillance de son réseau afin d'être réactif face à tout nouveau danger potentiel ;

CONSIDERANT le souci de la collectivité de mettre en cohérence les limitations de vitesse sur le réseau routier départemental en retrouvant un pas de 20 km/h entre les différentes zones traversées et ainsi, améliorer la lisibilité de la réglementation applicable et renforcer l'acceptation et l'observation des limitations en place ;

CONSIDERANT enfin qu'il s'infère de tout ce qui précède que la section de voirie routière départementale objet du présent arrêté ne présente pas d'incompatibilité en terme de sécurité routière avec une vitesse maximale autorisée relevée à 90 km/h en dehors des agglomérations et secteurs traversés justifiant, le cas échéant, une adaptation localisée de limitation de vitesse ;

ARRÊTE

Article 1er : La vitesse maximale autorisée est relevée à 90 km/h sur la RD 166 entre les PR 29+872 et 31+476.

Article 2 : Cette réglementation, applicable sur le réseau routier départemental, en dehors des agglomérations et des zones soumises à une réglementation locale plus contraignante, entre en vigueur à compter de la date de la publication du présent arrêté et de la mise en place de la signalisation réglementaire par les Services Techniques du Département.

Article 3 : Le présent arrêté est affiché dans la commune de Rilhac-Xaintrie.
Copie en est adressée aux Maires des communes concernées.

Article 4 : Copie du présent arrêté est adressée :

- à Monsieur le Préfet de la Corrèze ;
- au Colonel commandant le Groupement de Gendarmerie Départementale de la Corrèze, chargés avec le Président du Conseil Départemental et chacun en ce qui le concerne, d'en assurer l'exécution.

Tulle, le 13 juillet 2023

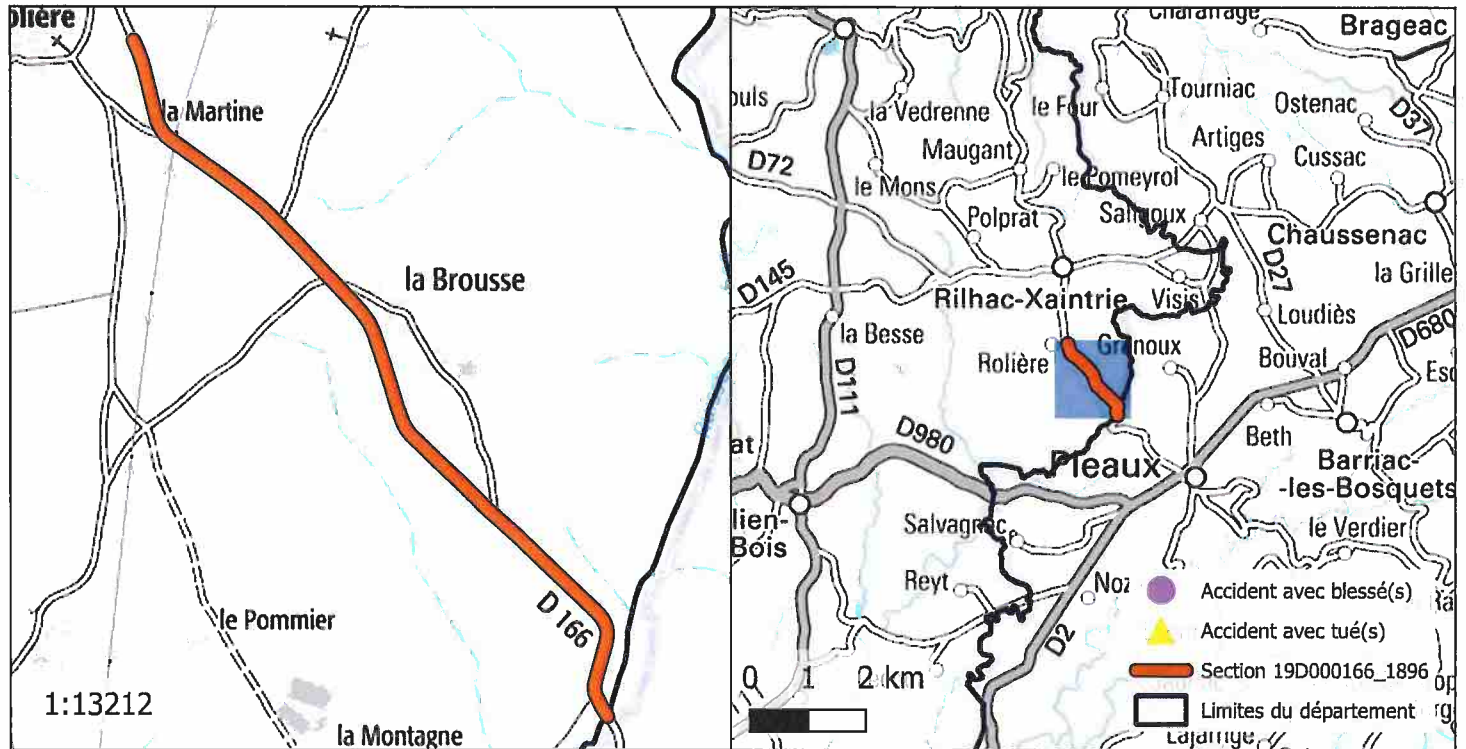

Pascal COSTE,
Président du Conseil Départemental

voies et délais de recours : Le présent arrêté peut faire l'objet d'un recours en annulation introduit devant le Tribunal administratif de Limoges, dans le délai de deux mois à compter de sa publication, au moyen de l'application Télérecours citoyens, accessible sur le site www.telerecours.fr ou par courrier à l'adresse suivante, 2 Cours Bugeaud, 87000 LIMOGES.

DÉROGATION AUX 80 KM/H ÉTUDE D'ACCIDENTALITÉ SECTION 19D000166_1896

CARACTÉRISTIQUES :

ROUTE : D166
 PR+ABSCISSE DEBUT : 29+872
 PR+ABSCISSE FIN : 31+476
 LONGUEUR : 1582 m
 COMMUNE(S) : Rilhac-Xaintrie
 CODE(S) INSEE : 19173



ACCIDENTALITÉ SUR LA PÉRIODE 2014-2018 (SOURCE BAAC) :

Index	PR	Abscisse	Date Heure	Commune	DCD	Blessés
-------	----	----------	------------	---------	-----	---------

OBSERVATIONS :

Pas d'accidentalité répétitive constatée sur la section durant la période observée.

DIRECTION DES ROUTES

A R R Ê T É 19D000167_0227

Portant réglementation permanente de la circulation sur la Route Départementale 167 hors agglomération sur le territoire des communes de Lagraulière et Saint-Jal

LE PRÉSIDENT

VU la loi n° 82.213 du 2 mars 1982, modifiée, relative aux droits et libertés des Communes, des Départements et des Régions,

VU la loi n° 83.8 du 7 janvier 1983, modifiée, relative à la répartition des compétences entre les Communes, les Départements, les Régions et l'État,

VU le Code Général des Collectivités Territoriales (CGCT) et notamment l'article L. 3221-4-1,

VU le Code de la Route et notamment les articles R.411-1 à R.411-9, R.411-25 à R.411-28, R.413-1 à R.413-16, et 413-17-II,

VU l'arrêté interministériel du 24 novembre 1967, modifié, relatif à la signalisation des routes et autoroutes,

VU l'instruction interministérielle sur la signalisation routière (Livre 1 – 4^{ème} Partie – Signalisation de prescription) approuvée par l'arrêté interministériel du 7 juin 1977, modifié,

VU la Loi d'Orientation des Mobilités n°2019-1428 du 24 décembre 2019, et notamment son article 36,

VU le Code de la Voirie Routière (et notamment son article L131-3),

VU le décret n° 2018-487 du 15 juin 2018,

VU l'étude d'accidentalité réalisée sur le réseau routier départemental de la Corrèze, et en particulier son extrait relatif à la section 19D000167_0227 annexé au présent arrêté,

VU l'avis favorable unanime du Conseil Départemental de la Corrèze en date du 5 juillet 2019,

VU l'avis favorable de la Commission Départementale de Sécurité Routière qui s'est réunie le 27 janvier 2020,

CONSIDERANT qu'en application des dispositions de l'article L.3221-4-1 du CGCT susvisé, le Président du Conseil Départemental peut fixer, pour les sections de routes hors agglomération relevant de sa compétence et ne comportant pas au moins deux voies affectées à un même sens de circulation, une vitesse maximale autorisée supérieure de 10 km/h à celle prévue par le Code de la route ;

CONSIDERANT qu'il ressort de l'extrait de l'étude d'accidentalité ci-annexé, spécialement conduite sur la section de voirie routière départementale n°167, objet du présent arrêté, implantée sur le territoire des communes de Lagraulière et Saint-Jal entre les PR 0+0 et 4+382, qu'aucun accident n'a été enregistré au fichier d'accidentologie des accidents corporels sur la période de référence de cinq ans ;

CONSIDERANT que cette densité d'accidentalité nulle constatée au cours de ces cinq années, très majoritairement placées sous l'empire d'une vitesse maximale autorisée à 90km/h, témoigne de l'absence totale d'impact en matière de sécurité routière qui s'attache au relèvement de la vitesse maximale autorisée de 10 km/h sur la section en cause ;

CONSIDERANT également que l'augmentation de la vitesse maximale autorisée sur cette section ne présente pas de risque d'aggravation de l'accidentalité et aurait un effet neutre en matière de causalité des accidents eu égard notamment aux caractéristiques géométriques adaptées de l'axe concerné ;

CONSIDERANT que la généralisation du 80 km/h a au contraire pour conséquence d'augmenter les files d'accumulation de véhicules légers et de poids lourds nuisant à la sécurité et générant la prise de risque lors des dépassements ;

CONSIDERANT en tout état de cause que l'analyse de l'étude d'accidentalité dans sa globalité ne permet pas de mettre en évidence des zones d'accumulation d'accidents mortels mais qu'au contraire cette accidentologie est diffuse sur l'ensemble du réseau ;

CONSIDERANT par ailleurs que le Département a réalisé au cours des dernières années d'importantes opérations d'investissement ou actions tendant à supprimer les principales zones accidentogènes et qu'il mène au quotidien une surveillance de son réseau afin d'être réactif face à tout nouveau danger potentiel ;

CONSIDERANT le souci de la collectivité de mettre en cohérence les limitations de vitesse sur le réseau routier départemental en retrouvant un pas de 20 km/h entre les différentes zones traversées et ainsi, améliorer la lisibilité de la réglementation applicable et renforcer l'acceptation et l'observation des limitations en place ;

CONSIDERANT enfin qu'il s'infère de tout ce qui précède que la section de voirie routière départementale objet du présent arrêté ne présente pas d'incompatibilité en terme de sécurité routière avec une vitesse maximale autorisée relevée à 90 km/h en dehors des agglomérations et secteurs traversés justifiant, le cas échéant, une adaptation localisée de limitation de vitesse ;

ARRÊTE

Article 1er : La vitesse maximale autorisée est relevée à 90 km/h sur la RD 167 entre les PR 0+0 et 4+382.


Article 2 : Cette réglementation, applicable sur le réseau routier départemental, en dehors des agglomérations et des zones soumises à une réglementation locale plus contraignante, entre en vigueur à compter de la date de la publication du présent arrêté et de la mise en place de la signalisation réglementaire par les Services Techniques du Département.

Article 3 : Le présent arrêté est affiché dans les communes de Lagraulière et Saint-Jal.
Copie en est adressée aux Maires des communes concernées.

Article 4 : Copie du présent arrêté est adressée :

- à Monsieur le Préfet de la Corrèze ;
 - au Colonel commandant le Groupement de Gendarmerie Départementale de la Corrèze,
- chargés avec le Président du Conseil Départemental et chacun en ce qui le concerne, d'en assurer l'exécution.

Tulle, le 13 juillet 2023

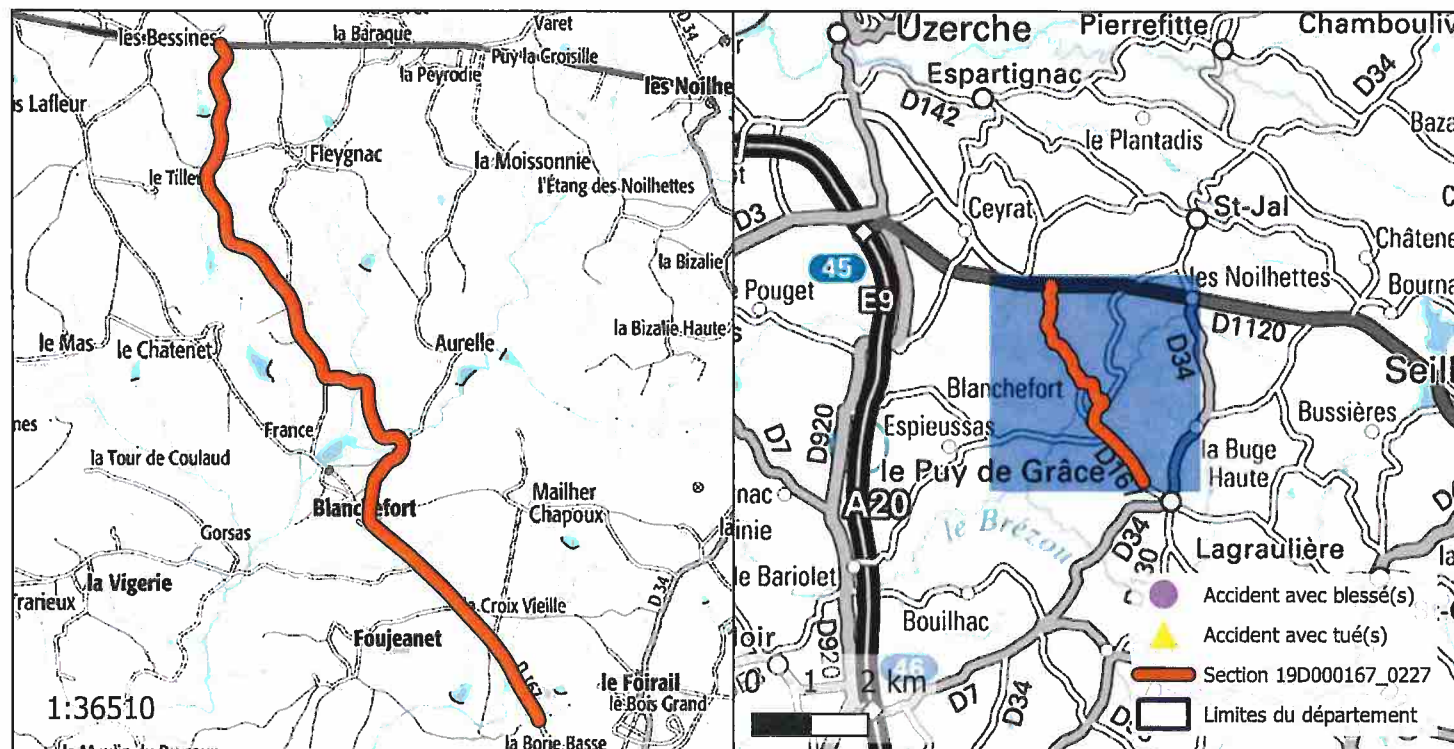

Pascal COSTE,
Président du Conseil Départemental

voies et délais de recours : Le présent arrêté peut faire l'objet d'un recours en annulation introduit devant le Tribunal administratif de Limoges, dans le délai de deux mois à compter de sa publication, au moyen de l'application Télérecours citoyens, accessible sur le site www.telerecours.fr ou par courrier à l'adresse suivante, 2 Cours Bugeaud, 87000 LIMOGES.

DÉROGATION AUX 80 KM/H ÉTUDE D'ACCIDENTALITÉ SECTION 19D000167_0227

CARACTÉRISTIQUES :

ROUTE : D167
 PR+ABSCISSE DEBUT : 0+0
 PR+ABSCISSE FIN : 4+382
 LONGUEUR : 4360 m
 COMMUNE(S) : Lagraulière, Saint-Jal
 CODE(S) INSEE : 19100, 19213



ACCIDENTALITÉ SUR LA PÉRIODE 2014-2018 (SOURCE BAAC) :

Index	PR	Abscisse	Date Heure	Commune	DCD	Blessés
-------	----	----------	------------	---------	-----	---------

OBSERVATIONS :

Pas d'accidentalité répétitive constatée sur la section durant la période observée.

DIRECTION DES ROUTES

A R R Ê T É 19D000167_0739

Portant réglementation permanente de la circulation sur la Route Départementale 167 hors agglomération sur le territoire des communes de Saint-Clément et Lagraulière

LE PRÉSIDENT

VU la loi n° 82.213 du 2 mars 1982, modifiée, relative aux droits et libertés des Communes, des Départements et des Régions,

VU la loi n° 83.8 du 7 janvier 1983, modifiée, relative à la répartition des compétences entre les Communes, les Départements, les Régions et l'État,

VU le Code Général des Collectivités Territoriales (CGCT) et notamment l'article L. 3221-4-1,

VU le Code de la Route et notamment les articles R.411-1 à R.411-9, R.411-25 à R.411-28, R.413-1 à R.413-16, et 413-17-II,

VU l'arrêté interministériel du 24 novembre 1967, modifié, relatif à la signalisation des routes et autoroutes,

VU l'instruction interministérielle sur la signalisation routière (Livre 1 – 4^{ème} Partie – Signalisation de prescription) approuvée par l'arrêté interministériel du 7 juin 1977, modifié,

VU la Loi d'Orientation des Mobilités n°2019-1428 du 24 décembre 2019, et notamment son article 36,

VU le Code de la Voirie Routière (et notamment son article L131-3),

VU le décret n° 2018-487 du 15 juin 2018,

VU l'étude d'accidentalité réalisée sur le réseau routier départemental de la Corrèze, et en particulier son extrait relatif à la section 19D000167_0739 annexé au présent arrêté,

VU l'avis favorable unanime du Conseil Départemental de la Corrèze en date du 5 juillet 2019,

VU l'avis favorable de la Commission Départementale de Sécurité Routière qui s'est réunie le 27 janvier 2020,

CONSIDERANT qu'en application des dispositions de l'article L.3221-4-1 du CGCT susvisé, le Président du Conseil Départemental peut fixer, pour les sections de routes hors agglomération relevant de sa compétence et ne comportant pas au moins deux voies affectées à un même sens de circulation, une vitesse maximale autorisée supérieure de 10 km/h à celle prévue par le Code de la route ;

CONSIDERANT qu'il ressort de l'extrait de l'étude d'accidentalité ci-annexé, spécialement conduite sur la section de voirie routière départementale n°167, objet du présent arrêté, implantée sur le territoire des communes de Saint-Clément et Lagraulière entre les PR 5+289 et 7+589, qu'aucun accident n'a été enregistré au fichier d'accidentologie des accidents corporels sur la période de référence de cinq ans ;

CONSIDERANT que cette densité d'accidentalité nulle constatée au cours de ces cinq années, très majoritairement placées sous l'empire d'une vitesse maximale autorisée à 90km/h, témoigne de l'absence totale d'impact en matière de sécurité routière qui s'attache au relèvement de la vitesse maximale autorisée de 10 km/h sur la section en cause ;

CONSIDERANT également que l'augmentation de la vitesse maximale autorisée sur cette section ne présente pas de risque d'aggravation de l'accidentalité et aurait un effet neutre en matière de causalité des accidents eu égard notamment aux caractéristiques géométriques adaptées de l'axe concerné ;

CONSIDERANT que la généralisation du 80 km/h a au contraire pour conséquence d'augmenter les files d'accumulation de véhicules légers et de poids lourds nuisant à la sécurité et générant la prise de risque lors des dépassements ;

CONSIDERANT en tout état de cause que l'analyse de l'étude d'accidentalité dans sa globalité ne permet pas de mettre en évidence des zones d'accumulation d'accidents mortels mais qu'au contraire cette accidentologie est diffuse sur l'ensemble du réseau ;

CONSIDERANT par ailleurs que le Département a réalisé au cours des dernières années d'importantes opérations d'investissement ou actions tendant à supprimer les principales zones accidentogènes et qu'il mène au quotidien une surveillance de son réseau afin d'être réactif face à tout nouveau danger potentiel ;

CONSIDERANT le souci de la collectivité de mettre en cohérence les limitations de vitesse sur le réseau routier départemental en retrouvant un pas de 20 km/h entre les différentes zones traversées et ainsi, améliorer la lisibilité de la réglementation applicable et renforcer l'acceptation et l'observation des limitations en place ;

CONSIDERANT enfin qu'il s'infère de tout ce qui précède que la section de voirie routière départementale objet du présent arrêté ne présente pas d'incompatibilité en terme de sécurité routière avec une vitesse maximale autorisée relevée à 90 km/h en dehors des agglomérations et secteurs traversés justifiant, le cas échéant, une adaptation localisée de limitation de vitesse ;

ARRÊTE

Article 1er : La vitesse maximale autorisée est relevée à 90 km/h sur la RD 167 entre les PR 5+289 et 7+589.

Article 2 : Cette réglementation, applicable sur le réseau routier départemental, en dehors des agglomérations et des zones soumises à une réglementation locale plus contraignante, entre en vigueur à compter de la date de la publication du présent arrêté et de la mise en place de la signalisation réglementaire par les Services Techniques du Département.

Article 3 : Le présent arrêté est affiché dans les communes de Saint-Clément et Lagraulière. Copie en est adressée aux Maires des communes concernées.

Article 4 : Copie du présent arrêté est adressée :

- à Monsieur le Préfet de la Corrèze ;
- au Colonel commandant le Groupement de Gendarmerie Départementale de la Corrèze, chargés avec le Président du Conseil Départemental et chacun en ce qui le concerne, d'en assurer l'exécution.

Tulle, le 13 juillet 2023


Pascal COSTE,
Président du Conseil Départemental

voies et délais de recours : Le présent arrêté peut faire l'objet d'un recours en annulation introduit devant le Tribunal administratif de Limoges, dans le délai de deux mois à compter de sa publication, au moyen de l'application Télérecours citoyens, accessible sur le site www.telerecours.fr ou par courrier à l'adresse suivante, 2 Cours Bugeaud, 87000 LIMOGES.

DÉROGATION AUX 80 KM/H ÉTUDE D'ACCIDENTALITÉ SECTION 19D000167_0739

CARACTÉRISTIQUES :

ROUTE : D167
 PR+ABSCISSE DEBUT : 5+289
 PR+ABSCISSE FIN : 7+589
 LONGUEUR : 2402 m
 COMMUNE(S) : Saint-Clément, Lagraulière
 CODE(S) INSEE : 19194, 19100



ACCIDENTALITÉ SUR LA PÉRIODE 2014-2018 (SOURCE BAAC) :

Index	PR	Abscisse	Date Heure	Commune	DCD	Blessés
-------	----	----------	------------	---------	-----	---------

OBSERVATIONS :

Pas d'accidentalité répétitive constatée sur la section durant la période observée.

DIRECTION DES ROUTES

A R R Ê T É 19D000167_1897

Portant réglementation permanente de la circulation
sur la Route Départementale 167 hors agglomération
sur le territoire de la commune de Saint-Clément

LE PRÉSIDENT

VU la loi n° 82.213 du 2 mars 1982, modifiée, relative aux droits et libertés des Communes, des Départements et des Régions,

VU la loi n° 83.8 du 7 janvier 1983, modifiée, relative à la répartition des compétences entre les Communes, les Départements, les Régions et l'État,

VU le Code Général des Collectivités Territoriales (CGCT) et notamment l'article L. 3221-4-1,

VU le Code de la Route et notamment les articles R.411-1 à R.411-9, R.411-25 à R.411-28, R.413-1 à R.413-16, et 413-17-II,

VU l'arrêté interministériel du 24 novembre 1967, modifié, relatif à la signalisation des routes et autoroutes,

VU l'instruction interministérielle sur la signalisation routière (Livre 1 – 4^{ème} Partie – Signalisation de prescription) approuvée par l'arrêté interministériel du 7 juin 1977, modifié,

VU la Loi d'Orientation des Mobilités n°2019-1428 du 24 décembre 2019, et notamment son article 36,

VU le Code de la Voirie Routière (et notamment son article L131-3),

VU le décret n° 2018-487 du 15 juin 2018,

VU l'étude d'accidentalité réalisée sur le réseau routier départemental de la Corrèze, et en particulier son extrait relatif à la section 19D000167_1897 annexé au présent arrêté,

VU l'avis favorable unanime du Conseil Départemental de la Corrèze en date du 5 juillet 2019,

VU l'avis favorable de la Commission Départementale de Sécurité Routière qui s'est réunie le 27 janvier 2020,

CONSIDERANT qu'en application des dispositions de l'article L.3221-4-1 du CGCT susvisé, le Président du Conseil Départemental peut fixer, pour les sections de routes hors agglomération relevant de sa compétence et ne comportant pas au moins deux voies affectées à un même sens de circulation, une vitesse maximale autorisée supérieure de 10 km/h à celle prévue par le Code de la route ;

CONSIDERANT qu'il ressort de l'extrait de l'étude d'accidentalité ci-annexé, spécialement conduite sur la section de voirie routière départementale n°167, objet du présent arrêté, implantée sur le territoire de la commune de Saint-Clément entre les PR 8+591 et 9+105, qu'aucun accident n'a été enregistré au fichier d'accidentologie des accidents corporels sur la période de référence de cinq ans ;

CONSIDERANT que cette densité d'accidentalité nulle constatée au cours de ces cinq années, très majoritairement placées sous l'empire d'une vitesse maximale autorisée à 90km/h, témoigne de l'absence totale d'impact en matière de sécurité routière qui s'attache au relèvement de la vitesse maximale autorisée de 10 km/h sur la section en cause ;

CONSIDERANT également que l'augmentation de la vitesse maximale autorisée sur cette section ne présente pas de risque d'aggravation de l'accidentalité et aurait un effet neutre en matière de causalité des accidents eu égard notamment aux caractéristiques géométriques adaptées de l'axe concerné ;

CONSIDERANT que la généralisation du 80 km/h a au contraire pour conséquence d'augmenter les files d'accumulation de véhicules légers et de poids lourds nuisant à la sécurité et générant la prise de risque lors des dépassements ;

CONSIDERANT en tout état de cause que l'analyse de l'étude d'accidentalité dans sa globalité ne permet pas de mettre en évidence des zones d'accumulation d'accidents mortels mais qu'au contraire cette accidentologie est diffuse sur l'ensemble du réseau ;

CONSIDERANT par ailleurs que le Département a réalisé au cours des dernières années d'importantes opérations d'investissement ou actions tendant à supprimer les principales zones accidentogènes et qu'il mène au quotidien une surveillance de son réseau afin d'être réactif face à tout nouveau danger potentiel ;

CONSIDERANT le souci de la collectivité de mettre en cohérence les limitations de vitesse sur le réseau routier départemental en retrouvant un pas de 20 km/h entre les différentes zones traversées et ainsi, améliorer la lisibilité de la réglementation applicable et renforcer l'acceptation et l'observation des limitations en place ;

CONSIDERANT enfin qu'il s'infère de tout ce qui précède que la section de voirie routière départementale objet du présent arrêté ne présente pas d'incompatibilité en terme de sécurité routière avec une vitesse maximale autorisée relevée à 90 km/h en dehors des agglomérations et secteurs traversés justifiant, le cas échéant, une adaptation localisée de limitation de vitesse ;

ARRÊTE

Article 1er : La vitesse maximale autorisée est relevée à 90 km/h sur la RD 167 entre les PR 8+591 et 9+105.

Article 2 : Cette réglementation, applicable sur le réseau routier départemental, en dehors des agglomérations et des zones soumises à une réglementation locale plus contraignante, entre en vigueur à compter de la date de la publication du présent arrêté et de la mise en place de la signalisation réglementaire par les Services Techniques du Département.

Article 3 : Le présent arrêté est affiché dans la commune de Saint-Clément.
Copie en est adressée aux Maires des communes concernées.

Article 4 : Copie du présent arrêté est adressée :

- à Monsieur le Préfet de la Corrèze ;
 - au Colonel commandant le Groupement de Gendarmerie Départementale de la Corrèze,
- chargés avec le Président du Conseil Départemental et chacun en ce qui le concerne, d'en assurer l'exécution.

Tulle, le 13 juillet 2023


Pascal COSTE,
Président du Conseil Départemental

voies et délais de recours : le présent arrêté peut faire l'objet d'un recours en annulation introduit devant le Tribunal administratif de Limoges, dans le délai de deux mois à compter de sa publication, au moyen de l'application Télérecours citoyens, accessible sur le site www.telerecours.fr ou par courrier à l'adresse suivante, 2 Cours Bugeaud, 87000 LIMOGES.

DÉROGATION AUX 80 KM/H ÉTUDE D'ACCIDENTALITÉ SECTION 19D000167_1897

CARACTÉRISTIQUES :

ROUTE : D167
 PR+ABSCISSE DEBUT : 8+591
 PR+ABSCISSE FIN : 9+105
 LONGUEUR : 525 m
 COMMUNE(S) : Saint-Clément
 CODE(S) INSEE : 19194



ACCIDENTALITÉ SUR LA PÉRIODE 2014-2018 (SOURCE BAAC) :

Index	PR	Abscisse	Date Heure	Commune	DCD	Blessés
-------	----	----------	------------	---------	-----	---------

OBSERVATIONS :

Pas d'accidentalité répétitive constatée sur la section durant la période observée.

DIRECTION DES ROUTES

A R R Ê T É 19D000167_0989

Portant réglementation permanente de la circulation
sur la Route Départementale 167 hors agglomération
sur le territoire de la commune de Tulle

LE PRÉSIDENT

VU la loi n° 82.213 du 2 mars 1982, modifiée, relative aux droits et libertés des Communes, des Départements et des Régions,

VU la loi n° 83.8 du 7 janvier 1983, modifiée, relative à la répartition des compétences entre les Communes, les Départements, les Régions et l'État,

VU le Code Général des Collectivités Territoriales (CGCT) et notamment l'article L. 3221-4-1,

VU le Code de la Route et notamment les articles R.411-1 à R.411-9, R.411-25 à R.411-28, R.413-1 à R.413-16, et 413-17-II,

VU l'arrêté interministériel du 24 novembre 1967, modifié, relatif à la signalisation des routes et autoroutes,

VU l'instruction interministérielle sur la signalisation routière (Livre 1 – 4^{ème} Partie – Signalisation de prescription) approuvée par l'arrêté interministériel du 7 juin 1977, modifié,

VU la Loi d'Orientation des Mobilités n°2019-1428 du 24 décembre 2019, et notamment son article 36,

VU le Code de la Voirie Routière (et notamment son article L131-3),

VU le décret n° 2018-487 du 15 juin 2018,

VU l'étude d'accidentalité réalisée sur le réseau routier départemental de la Corrèze, et en particulier son extrait relatif à la section 19D000167_0989 annexé au présent arrêté,

VU l'avis favorable unanime du Conseil Départemental de la Corrèze en date du 5 juillet 2019,

VU l'avis favorable de la Commission Départementale de Sécurité Routière qui s'est réunie le 27 janvier 2020,

CONSIDERANT qu'en application des dispositions de l'article L.3221-4-1 du CGCT susvisé, le Président du Conseil Départemental peut fixer, pour les sections de routes hors agglomération relevant de sa compétence et ne comportant pas au moins deux voies affectées à un même sens de circulation, une vitesse maximale autorisée supérieure de 10 km/h à celle prévue par le Code de la route ;

CONSIDERANT qu'il ressort de l'extrait de l'étude d'accidentalité ci-annexé, spécialement conduite sur la section de voirie routière départementale n°167, objet du présent arrêté, implantée sur le territoire de la commune de Tulle entre les PR 9+365 et 13+889, qu'aucun accident n'a été enregistré au fichier d'accidentologie des accidents corporels sur la période de référence de cinq ans ;

CONSIDERANT que cette densité d'accidentalité nulle constatée au cours de ces cinq années, très majoritairement placées sous l'empire d'une vitesse maximale autorisée à 90km/h, témoigne de l'absence totale d'impact en matière de sécurité routière qui s'attache au relèvement de la vitesse maximale autorisée de 10 km/h sur la section en cause ;

CONSIDERANT également que l'augmentation de la vitesse maximale autorisée sur cette section ne présente pas de risque d'aggravation de l'accidentalité et aurait un effet neutre en matière de causalité des accidents eu égard notamment aux caractéristiques géométriques adaptées de l'axe concerné ;

CONSIDERANT que la généralisation du 80 km/h a au contraire pour conséquence d'augmenter les files d'accumulation de véhicules légers et de poids lourds nuisant à la sécurité et générant la prise de risque lors des dépassements ;

CONSIDERANT en tout état de cause que l'analyse de l'étude d'accidentalité dans sa globalité ne permet pas de mettre en évidence des zones d'accumulation d'accidents mortels mais qu'au contraire cette accidentologie est diffuse sur l'ensemble du réseau ;

CONSIDERANT par ailleurs que le Département a réalisé au cours des dernières années d'importantes opérations d'investissement ou actions tendant à supprimer les principales zones accidentogènes et qu'il mène au quotidien une surveillance de son réseau afin d'être réactif face à tout nouveau danger potentiel ;

CONSIDERANT le souci de la collectivité de mettre en cohérence les limitations de vitesse sur le réseau routier départemental en retrouvant un pas de 20 km/h entre les différentes zones traversées et ainsi, améliorer la lisibilité de la réglementation applicable et renforcer l'acceptation et l'observation des limitations en place ;

CONSIDERANT enfin qu'il s'infère de tout ce qui précède que la section de voirie routière départementale objet du présent arrêté ne présente pas d'incompatibilité en terme de sécurité routière avec une vitesse maximale autorisée relevée à 90 km/h en dehors des agglomérations et secteurs traversés justifiant, le cas échéant, une adaptation localisée de limitation de vitesse ;

ARRÊTE

Article 1er : La vitesse maximale autorisée est relevée à 90 km/h sur la RD 167 entre les PR 9+365 et 13+889.

Article 2 : Cette réglementation, applicable sur le réseau routier départemental, en dehors des agglomérations et des zones soumises à une réglementation locale plus contraignante, entre en vigueur à compter de la date de la publication du présent arrêté et de la mise en place de la signalisation réglementaire par les Services Techniques du Département.

Article 3 : Le présent arrêté est affiché dans la commune de Tulle.
Copie en est adressée aux Maires des communes concernées.

Article 4 : Copie du présent arrêté est adressée :

- à Monsieur le Préfet de la Corrèze ;
 - au Colonel commandant le Groupement de Gendarmerie Départementale de la Corrèze,
- chargés avec le Président du Conseil Départemental et chacun en ce qui le concerne, d'en assurer l'exécution.

Tulle, le 13 juillet 2023

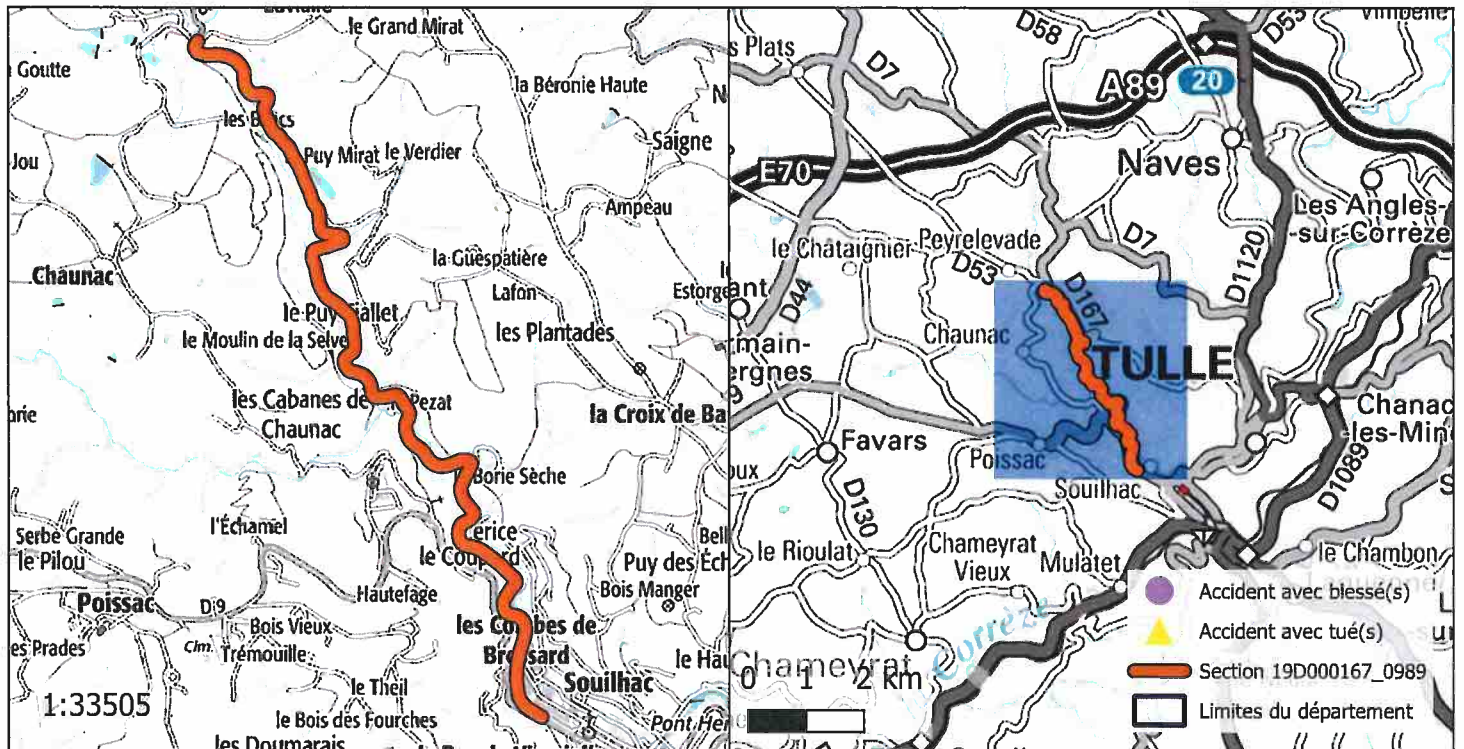

Pascal COSTE,
Président du Conseil Départemental

voies et délais de recours : Le présent arrêté peut faire l'objet d'un recours en annulation introduit devant le Tribunal administratif de Limoges, dans le délai de deux mois à compter de sa publication, au moyen de l'application Télérecours citoyens, accessible sur le site www.telerecours.fr ou par courrier à l'adresse suivante, 2 Cours Bugeaud, 87000 LIMOGES.

DÉROGATION AUX 80 KM/H ÉTUDE D'ACCIDENTALITÉ SECTION 19D000167_0989

CARACTÉRISTIQUES :

ROUTE : D167
 PR+ABSCISSE DEBUT : 9+365
 PR+ABSCISSE FIN : 13+889
 LONGUEUR : 4492 m
 COMMUNE(S) : Tulle
 CODE(S) INSEE : 19272



ACCIDENTALITÉ SUR LA PÉRIODE 2014-2018 (SOURCE BAAC) :

Index	PR	Abscisse	Date Heure	Commune	DCD	Blessés
-------	----	----------	------------	---------	-----	---------

OBSERVATIONS :

Pas d'accidentalité répétitive constatée sur la section durant la période observée.

DIRECTION DES ROUTES

A R R Ê T É 19D000168_0327

Portant réglementation permanente de la circulation
sur la Route Départementale 168 hors agglomération
sur le territoire de la commune de Mestes

LE PRÉSIDENT

VU la loi n° 82.213 du 2 mars 1982, modifiée, relative aux droits et libertés des Communes, des Départements et des Régions,

VU la loi n° 83.8 du 7 janvier 1983, modifiée, relative à la répartition des compétences entre les Communes, les Départements, les Régions et l'État,

VU le Code Général des Collectivités Territoriales (CGCT) et notamment l'article L. 3221-4-1,

VU le Code de la Route et notamment les articles R.411-1 à R.411-9, R.411-25 à R.411-28, R.413-1 à R.413-16, et 413-17-II,

VU l'arrêté interministériel du 24 novembre 1967, modifié, relatif à la signalisation des routes et autoroutes,

VU l'instruction interministérielle sur la signalisation routière (Livre 1 – 4^{ème} Partie – Signalisation de prescription) approuvée par l'arrêté interministériel du 7 juin 1977, modifié,

VU la Loi d'Orientation des Mobilités n°2019-1428 du 24 décembre 2019, et notamment son article 36,

VU le Code de la Voirie Routière (et notamment son article L131-3),

VU le décret n° 2018-487 du 15 juin 2018,

VU l'étude d'accidentalité réalisée sur le réseau routier départemental de la Corrèze, et en particulier son extrait relatif à la section 19D000168_0327 annexé au présent arrêté,

VU l'avis favorable unanime du Conseil Départemental de la Corrèze en date du 5 juillet 2019,

VU l'avis favorable de la Commission Départementale de Sécurité Routière qui s'est réunie le 27 janvier 2020,

CONSIDERANT qu'en application des dispositions de l'article L.3221-4-1 du CGCT susvisé, le Président du Conseil Départemental peut fixer, pour les sections de routes hors agglomération relevant de sa compétence et ne comportant pas au moins deux voies affectées à un même sens de circulation, une vitesse maximale autorisée supérieure de 10 km/h à celle prévue par le Code de la route ;

CONSIDERANT qu'il ressort de l'extrait de l'étude d'accidentalité ci-annexé, spécialement conduite sur la section de voirie routière départementale n°168, objet du présent arrêté, implantée sur le territoire de la commune de Mestes entre les PR 0+260 et 1+535, qu'aucun accident n'a été enregistré au fichier d'accidentologie des accidents corporels sur la période de référence de cinq ans ;

CONSIDERANT que cette densité d'accidentalité nulle constatée au cours de ces cinq années, très majoritairement placées sous l'empire d'une vitesse maximale autorisée à 90km/h, témoigne de l'absence totale d'impact en matière de sécurité routière qui s'attache au relèvement de la vitesse maximale autorisée de 10 km/h sur la section en cause ;

CONSIDERANT également que l'augmentation de la vitesse maximale autorisée sur cette section ne présente pas de risque d'aggravation de l'accidentalité et aurait un effet neutre en matière de causalité des accidents eu égard notamment aux caractéristiques géométriques adaptées de l'axe concerné ;

CONSIDERANT que la généralisation du 80 km/h a au contraire pour conséquence d'augmenter les files d'accumulation de véhicules légers et de poids lourds nuisant à la sécurité et générant la prise de risque lors des dépassements ;

CONSIDERANT en tout état de cause que l'analyse de l'étude d'accidentalité dans sa globalité ne permet pas de mettre en évidence des zones d'accumulation d'accidents mortels mais qu'au contraire cette accidentologie est diffuse sur l'ensemble du réseau ;

CONSIDERANT par ailleurs que le Département a réalisé au cours des dernières années d'importantes opérations d'investissement ou actions tendant à supprimer les principales zones accidentogènes et qu'il mène au quotidien une surveillance de son réseau afin d'être réactif face à tout nouveau danger potentiel ;

CONSIDERANT le souci de la collectivité de mettre en cohérence les limitations de vitesse sur le réseau routier départemental en retrouvant un pas de 20 km/h entre les différentes zones traversées et ainsi, améliorer la lisibilité de la réglementation applicable et renforcer l'acceptation et l'observation des limitations en place ;

CONSIDERANT enfin qu'il s'infère de tout ce qui précède que la section de voirie routière départementale objet du présent arrêté ne présente pas d'incompatibilité en terme de sécurité routière avec une vitesse maximale autorisée relevée à 90 km/h en dehors des agglomérations et secteurs traversés justifiant, le cas échéant, une adaptation localisée de limitation de vitesse ;

ARRÊTE

Article 1er : La vitesse maximale autorisée est relevée à 90 km/h sur la RD 168 entre les PR 0+260 et 1+535.

Article 2 : Cette réglementation, applicable sur le réseau routier départemental, en dehors des agglomérations et des zones soumises à une réglementation locale plus contraignante, entre en vigueur à compter de la date de la publication du présent arrêté et de la mise en place de la signalisation réglementaire par les Services Techniques du Département.

Article 3 : Le présent arrêté est affiché dans la commune de Mestes.
Copie en est adressée aux Maires des communes concernées.

Article 4 : Copie du présent arrêté est adressée :

- à Monsieur le Préfet de la Corrèze ;
 - au Colonel commandant le Groupement de Gendarmerie Départementale de la Corrèze,
- chargés avec le Président du Conseil Départemental et chacun en ce qui le concerne, d'en assurer l'exécution.

Tulle, le 13 juillet 2023

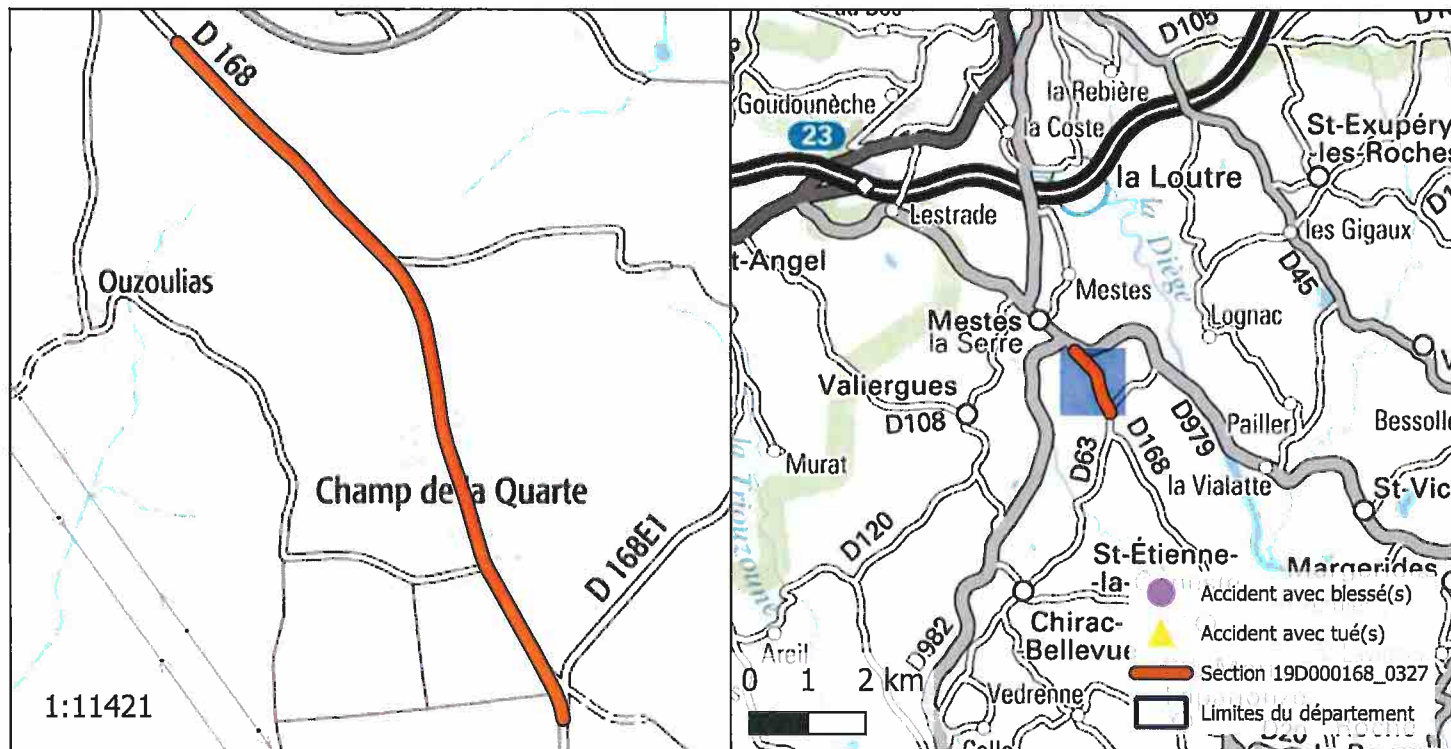

Pascal COSTE,
Président du Conseil Départemental

voies et délais de recours : Le présent arrêté peut faire l'objet d'un recours en annulation introduit devant le Tribunal administratif de Limoges, dans le délai de deux mois à compter de sa publication, au moyen de l'application Télérecours citoyens, accessible sur le site www.telerecours.fr ou par courrier à l'adresse suivante, 2 Cours Bugeaud, 87000 LIMOGES.

DÉROGATION AUX 80 KM/H ÉTUDE D'ACCIDENTALITÉ SECTION 19D000168_0327

CARACTÉRISTIQUES :

ROUTE : D168
 PR+ABSCISSE DEBUT : 0+260
 PR+ABSCISSE FIN : 1+535
 LONGUEUR : 1259 m
 COMMUNE(S) : Mestes
 CODE(S) INSEE : 19135



ACCIDENTALITÉ SUR LA PÉRIODE 2014-2018 (SOURCE BAAC) :

Index	PR	Abscisse	Date Heure	Commune	DCD	Blessés
-------	----	----------	------------	---------	-----	---------

OBSERVATIONS :

Pas d'accidentalité répétitive constatée sur la section durant la période observée.

DIRECTION DES ROUTES

A R R Ê T É 19D000168_0473

Portant réglementation permanente de la circulation
sur la Route Départementale 168 hors agglomération
sur le territoire de la commune de Mestes

LE PRÉSIDENT

VU la loi n° 82.213 du 2 mars 1982, modifiée, relative aux droits et libertés des Communes, des Départements et des Régions,

VU la loi n° 83.8 du 7 janvier 1983, modifiée, relative à la répartition des compétences entre les Communes, les Départements, les Régions et l'État,

VU le Code Général des Collectivités Territoriales (CGCT) et notamment l'article L. 3221-4-1,

VU le Code de la Route et notamment les articles R.411-1 à R.411-9, R.411-25 à R.411-28, R.413-1 à R.413-16, et 413-17-II,

VU l'arrêté interministériel du 24 novembre 1967, modifié, relatif à la signalisation des routes et autoroutes,

VU l'instruction interministérielle sur la signalisation routière (Livre 1 – 4^{ème} Partie – Signalisation de prescription) approuvée par l'arrêté interministériel du 7 juin 1977, modifié,

VU la Loi d'Orientation des Mobilités n°2019-1428 du 24 décembre 2019, et notamment son article 36,

VU le Code de la Voirie Routière (et notamment son article L131-3),

VU le décret n° 2018-487 du 15 juin 2018,

VU l'étude d'accidentalité réalisée sur le réseau routier départemental de la Corrèze, et en particulier son extrait relatif à la section 19D000168_0473 annexé au présent arrêté,

VU l'avis favorable unanime du Conseil Départemental de la Corrèze en date du 5 juillet 2019,

VU l'avis favorable de la Commission Départementale de Sécurité Routière qui s'est réunie le 27 janvier 2020,

CONSIDERANT qu'en application des dispositions de l'article L.3221-4-1 du CGCT susvisé, le Président du Conseil Départemental peut fixer, pour les sections de routes hors agglomération relevant de sa compétence et ne comportant pas au moins deux voies affectées à un même sens de circulation, une vitesse maximale autorisée supérieure de 10 km/h à celle prévue par le Code de la route ;

CONSIDERANT qu'il ressort de l'extrait de l'étude d'accidentalité ci-annexé, spécialement conduite sur la section de voirie routière départementale n°168, objet du présent arrêté, implantée sur le territoire de la commune de Mestes entre les PR 1+535 et 1+895, qu'aucun accident n'a été enregistré au fichier d'accidentologie des accidents corporels sur la période de référence de cinq ans ;

CONSIDERANT que cette densité d'accidentalité nulle constatée au cours de ces cinq années, très majoritairement placées sous l'empire d'une vitesse maximale autorisée à 90km/h, témoigne de l'absence totale d'impact en matière de sécurité routière qui s'attache au relèvement de la vitesse maximale autorisée de 10 km/h sur la section en cause ;

CONSIDERANT également que l'augmentation de la vitesse maximale autorisée sur cette section ne présente pas de risque d'aggravation de l'accidentalité et aurait un effet neutre en matière de causalité des accidents eu égard notamment aux caractéristiques géométriques adaptées de l'axe concerné ;

CONSIDERANT que la généralisation du 80 km/h a au contraire pour conséquence d'augmenter les files d'accumulation de véhicules légers et de poids lourds nuisant à la sécurité et générant la prise de risque lors des dépassements ;

CONSIDERANT en tout état de cause que l'analyse de l'étude d'accidentalité dans sa globalité ne permet pas de mettre en évidence des zones d'accumulation d'accidents mortels mais qu'au contraire cette accidentologie est diffuse sur l'ensemble du réseau ;

CONSIDERANT par ailleurs que le Département a réalisé au cours des dernières années d'importantes opérations d'investissement ou actions tendant à supprimer les principales zones accidentogènes et qu'il mène au quotidien une surveillance de son réseau afin d'être réactif face à tout nouveau danger potentiel ;

CONSIDERANT le souci de la collectivité de mettre en cohérence les limitations de vitesse sur le réseau routier départemental en retrouvant un pas de 20 km/h entre les différentes zones traversées et ainsi, améliorer la lisibilité de la réglementation applicable et renforcer l'acceptation et l'observation des limitations en place ;

CONSIDERANT enfin qu'il s'infère de tout ce qui précède que la section de voirie routière départementale objet du présent arrêté ne présente pas d'incompatibilité en terme de sécurité routière avec une vitesse maximale autorisée relevée à 90 km/h en dehors des agglomérations et secteurs traversés justifiant, le cas échéant, une adaptation localisée de limitation de vitesse ;

ARRÊTE

Article 1er : La vitesse maximale autorisée est relevée à 90 km/h sur la RD 168 entre les PR 1+535 et 1+895.

Article 2 : Cette réglementation, applicable sur le réseau routier départemental, en dehors des agglomérations et des zones soumises à une réglementation locale plus contraignante, entre en vigueur à compter de la date de la publication du présent arrêté et de la mise en place de la signalisation réglementaire par les Services Techniques du Département.

Article 3 : Le présent arrêté est affiché dans la commune de Mestes.
Copie en est adressée aux Maires des communes concernées.

Article 4 : Copie du présent arrêté est adressée :

- à Monsieur le Préfet de la Corrèze ;
- au Colonel commandant le Groupement de Gendarmerie Départementale de la Corrèze, chargés avec le Président du Conseil Départemental et chacun en ce qui le concerne, d'en assurer l'exécution.

Tulle, le 13 juillet 2023

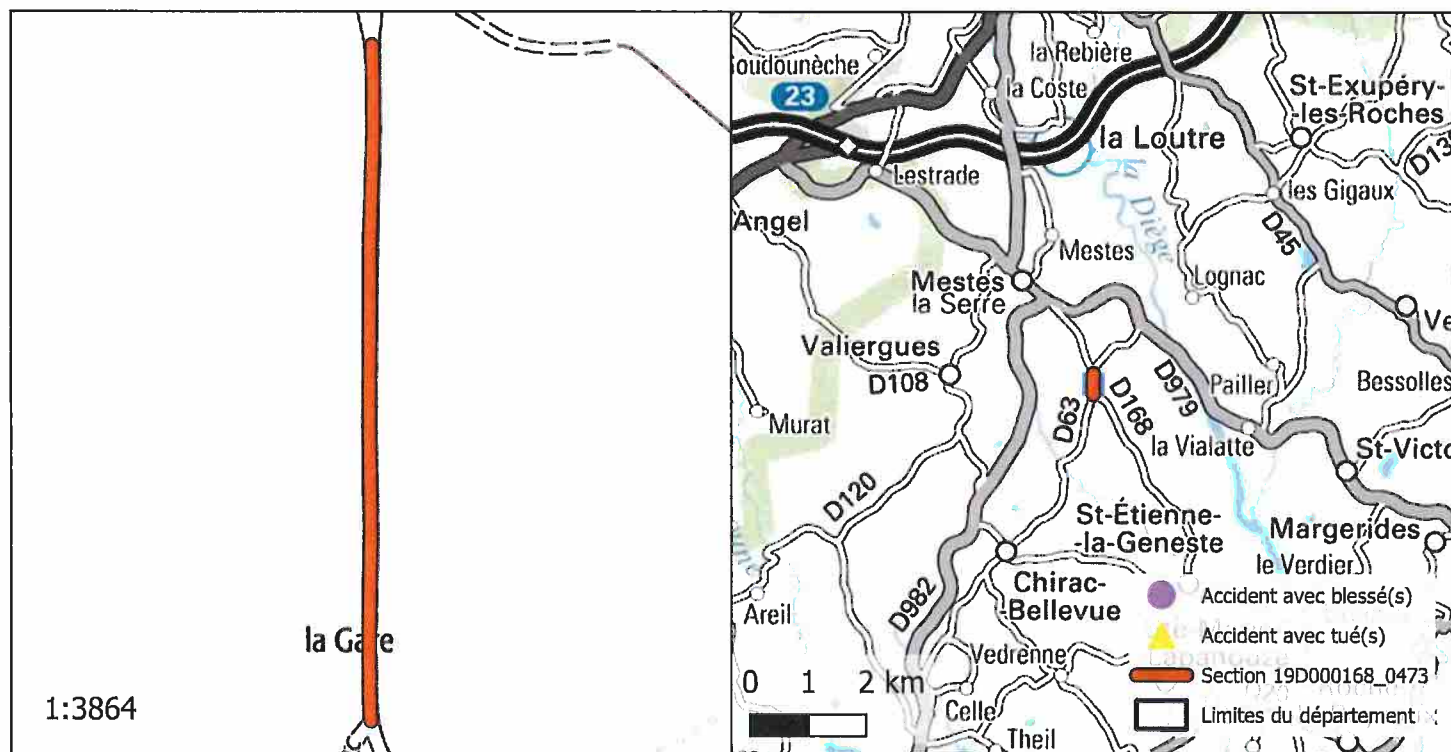

Pascal COSTE,
Président du Conseil Départemental

voies et délais de recours : Le présent arrêté peut faire l'objet d'un recours en annulation introduit devant le Tribunal administratif de Limoges, dans le délai de deux mois à compter de sa publication, au moyen de l'application Télérecours citoyens, accessible sur le site www.telerecours.fr ou par courrier à l'adresse suivante, 2 Cours Bugeaud, 87000 LIMOGES.

DÉROGATION AUX 80 KM/H ÉTUDE D'ACCIDENTALITÉ SECTION 19D000168_0473

CARACTÉRISTIQUES :

ROUTE : D168
 PR+ABSCISSE DEBUT : 1+535
 PR+ABSCISSE FIN : 1+895
 LONGUEUR : 360 m
 COMMUNE(S) : Mestes
 CODE(S) INSEE : 19135



ACCIDENTALITÉ SUR LA PÉRIODE 2014-2018 (SOURCE BAAC) :

Index	PR	Abscisse	Date Heure	Commune	DCD	Blessés
-------	----	----------	------------	---------	-----	---------

OBSERVATIONS :

Pas d'accidentalité répétitive constatée sur la section durant la période observée.

DIRECTION DES ROUTES

ARRÊTÉ 19D000168_0789

Portant réglementation permanente de la circulation sur la Route Départementale 168 hors agglomération sur le territoire des communes de Sainte-Marie-Lapanouze et Saint-Étienne-la-Geneste

LE PRÉSIDENT

VU la loi n° 82.213 du 2 mars 1982, modifiée, relative aux droits et libertés des Communes, des Départements et des Régions,

VU la loi n° 83.8 du 7 janvier 1983, modifiée, relative à la répartition des compétences entre les Communes, les Départements, les Régions et l'État,

VU le Code Général des Collectivités Territoriales (CGCT) et notamment l'article L. 3221-4-1,

VU le Code de la Route et notamment les articles R.411-1 à R.411-9, R.411-25 à R.411-28, R.413-1 à R.413-16, et 413-17-II,

VU l'arrêté interministériel du 24 novembre 1967, modifié, relatif à la signalisation des routes et autoroutes,

VU l'instruction interministérielle sur la signalisation routière (Livre 1 – 4^{ème} Partie – Signalisation de prescription) approuvée par l'arrêté interministériel du 7 juin 1977, modifié,

VU la Loi d'Orientation des Mobilités n°2019-1428 du 24 décembre 2019, et notamment son article 36,

VU le Code de la Voirie Routière (et notamment son article L131-3),

VU le décret n° 2018-487 du 15 juin 2018,

VU l'étude d'accidentalité réalisée sur le réseau routier départemental de la Corrèze, et en particulier son extrait relatif à la section 19D000168_0789 annexé au présent arrêté,

VU l'avis favorable unanime du Conseil Départemental de la Corrèze en date du 5 juillet 2019,

VU l'avis favorable de la Commission Départementale de Sécurité Routière qui s'est réunie le 27 janvier 2020,

CONSIDERANT qu'en application des dispositions de l'article L.3221-4-1 du CGCT susvisé, le Président du Conseil Départemental peut fixer, pour les sections de routes hors agglomération relevant de sa compétence et ne comportant pas au moins deux voies affectées à un même sens de circulation, une vitesse maximale autorisée supérieure de 10 km/h à celle prévue par le Code de la route ;

CONSIDERANT qu'il ressort de l'extrait de l'étude d'accidentalité ci-annexé, spécialement conduite sur la section de voirie routière départementale n°168, objet du présent arrêté, implantée sur le territoire des communes de Sainte-Marie-Lapanouze et Saint-Étienne-la-Geneste entre les PR 6+69 et 7+270, qu'aucun accident n'a été enregistré au fichier d'accidentologie des accidents corporels sur la période de référence de cinq ans ;

CONSIDERANT que cette densité d'accidentalité nulle constatée au cours de ces cinq années, très majoritairement placées sous l'empire d'une vitesse maximale autorisée à 90km/h, témoigne de l'absence totale d'impact en matière de sécurité routière qui s'attache au relèvement de la vitesse maximale autorisée de 10 km/h sur la section en cause ;

CONSIDERANT également que l'augmentation de la vitesse maximale autorisée sur cette section ne présente pas de risque d'aggravation de l'accidentalité et aurait un effet neutre en matière de causalité des accidents eu égard notamment aux caractéristiques géométriques adaptées de l'axe concerné ;

CONSIDERANT que la généralisation du 80 km/h a au contraire pour conséquence d'augmenter les files d'accumulation de véhicules légers et de poids lourds nuisant à la sécurité et générant la prise de risque lors des dépassements ;

CONSIDERANT en tout état de cause que l'analyse de l'étude d'accidentalité dans sa globalité ne permet pas de mettre en évidence des zones d'accumulation d'accidents mortels mais qu'au contraire cette accidentologie est diffuse sur l'ensemble du réseau ;

CONSIDERANT par ailleurs que le Département a réalisé au cours des dernières années d'importantes opérations d'investissement ou actions tendant à supprimer les principales zones accidentogènes et qu'il mène au quotidien une surveillance de son réseau afin d'être réactif face à tout nouveau danger potentiel ;

CONSIDERANT le souci de la collectivité de mettre en cohérence les limitations de vitesse sur le réseau routier départemental en retrouvant un pas de 20 km/h entre les différentes zones traversées et ainsi, améliorer la lisibilité de la réglementation applicable et renforcer l'acceptation et l'observation des limitations en place ;

CONSIDERANT enfin qu'il s'infère de tout ce qui précède que la section de voirie routière départementale objet du présent arrêté ne présente pas d'incompatibilité en terme de sécurité routière avec une vitesse maximale autorisée relevée à 90 km/h en dehors des agglomérations et secteurs traversés justifiant, le cas échéant, une adaptation localisée de limitation de vitesse ;

ARRÊTE

Article 1er : La vitesse maximale autorisée est relevée à 90 km/h sur la RD 168 entre les PR 6+69 et 7+270.

Article 2 : Cette réglementation, applicable sur le réseau routier départemental, en dehors des agglomérations et des zones soumises à une réglementation locale plus contraignante, entre en vigueur à compter de la date de la publication du présent arrêté et de la mise en place de la signalisation réglementaire par les Services Techniques du Département.


Article 3 : Le présent arrêté est affiché dans les communes de Sainte-Marie-Lapanouze et Saint-Étienne-la-Geneste.

Copie en est adressée aux Maires des communes concernées.

Article 4 : Copie du présent arrêté est adressée :

- à Monsieur le Préfet de la Corrèze ;
 - au Colonel commandant le Groupement de Gendarmerie Départementale de la Corrèze,
- chargés avec le Président du Conseil Départemental et chacun en ce qui le concerne, d'en assurer l'exécution.

Tulle, le 13 juillet 2023



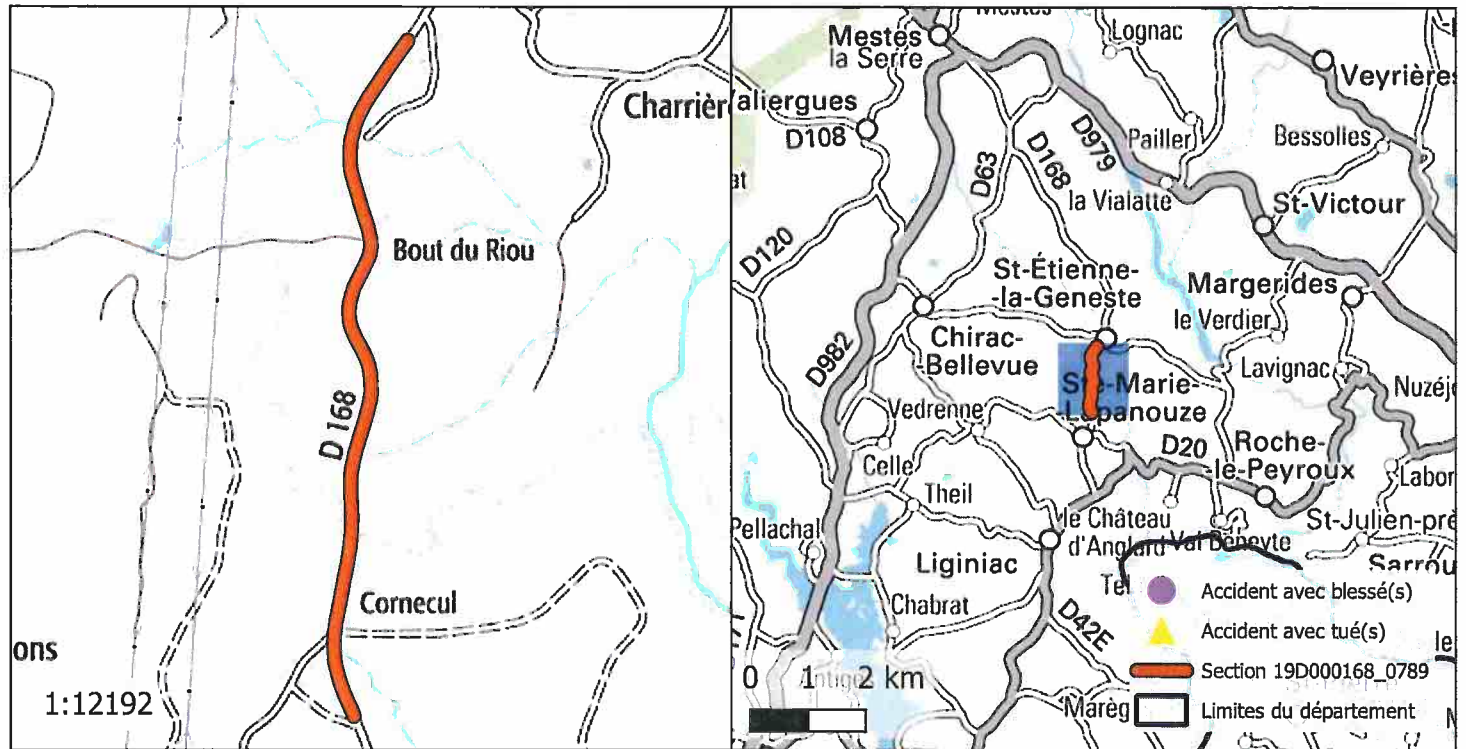
Pascal COSTE,
Président du Conseil Départemental

voies et délais de recours : Le présent arrêté peut faire l'objet d'un recours en annulation introduit devant le Tribunal administratif de Limoges, dans le délai de deux mois à compter de sa publication, au moyen de l'application Télérecours citoyens, accessible sur le site www.telerecours.fr ou par courrier à l'adresse suivante, 2 Cours Bugeaud, 87000 LIMOGES.

DÉROGATION AUX 80 KM/H ÉTUDE D'ACCIDENTALITÉ SECTION 19D000168_0789

CARACTÉRISTIQUES :

ROUTE : D168
 PR+ABSCISSE DEBUT : 6+69
 PR+ABSCISSE FIN : 7+270
 LONGUEUR : 1196 m
 COMMUNE(S) : Sainte-Marie-Lapanouze, Saint-Étienne-la-Geneste
 CODE(S) INSEE : 19219, 19200



ACCIDENTALITÉ SUR LA PÉRIODE 2014-2018 (SOURCE BAAC) :

Index	PR	Abscisse	Date Heure	Commune	DCD	Blessés
-------	----	----------	------------	---------	-----	---------

OBSERVATIONS :

Pas d'accidentalité répétitive constatée sur la section durant la période observée.

DIRECTION DES ROUTES

ARRÊTÉ 19D000168_0971

Portant réglementation permanente de la circulation
sur la Route Départementale 168 hors agglomération
sur le territoire des communes de Sérandon et Ligniac

LE PRÉSIDENT

VU la loi n° 82.213 du 2 mars 1982, modifiée, relative aux droits et libertés des Communes, des Départements et des Régions,

VU la loi n° 83.8 du 7 janvier 1983, modifiée, relative à la répartition des compétences entre les Communes, les Départements, les Régions et l'État,

VU le Code Général des Collectivités Territoriales (CGCT) et notamment l'article L. 3221-4-1,

VU le Code de la Route et notamment les articles R.411-1 à R.411-9, R.411-25 à R.411-28, R.413-1 à R.413-16, et 413-17-II,

VU l'arrêté interministériel du 24 novembre 1967, modifié, relatif à la signalisation des routes et autoroutes,

VU l'instruction interministérielle sur la signalisation routière (Livre 1 – 4^{ème} Partie – Signalisation de prescription) approuvée par l'arrêté interministériel du 7 juin 1977, modifié,

VU la Loi d'Orientation des Mobilités n°2019-1428 du 24 décembre 2019, et notamment son article 36,

VU le Code de la Voirie Routière (et notamment son article L131-3),

VU le décret n° 2018-487 du 15 juin 2018,

VU l'étude d'accidentalité réalisée sur le réseau routier départemental de la Corrèze, et en particulier son extrait relatif à la section 19D000168_0971 annexé au présent arrêté,

VU l'avis favorable unanime du Conseil Départemental de la Corrèze en date du 5 juillet 2019,

VU l'avis favorable de la Commission Départementale de Sécurité Routière qui s'est réunie le 27 janvier 2020,

CONSIDERANT qu'en application des dispositions de l'article L.3221-4-1 du CGCT susvisé, le Président du Conseil Départemental peut fixer, pour les sections de routes hors agglomération relevant de sa compétence et ne comportant pas au moins deux voies affectées à un même sens de circulation, une vitesse maximale autorisée supérieure de 10 km/h à celle prévue par le Code de la route ;

CONSIDERANT qu'il ressort de l'extrait de l'étude d'accidentalité ci-annexé, spécialement conduite sur la section de voirie routière départementale n°168, objet du présent arrêté, implantée sur le territoire des communes de Sérandon et Liginiac entre les PR 8+843 et 9+535, qu'aucun accident n'a été enregistré au fichier d'accidentologie des accidents corporels sur la période de référence de cinq ans ;

CONSIDERANT que cette densité d'accidentalité nulle constatée au cours de ces cinq années, très majoritairement placées sous l'empire d'une vitesse maximale autorisée à 90km/h, témoigne de l'absence totale d'impact en matière de sécurité routière qui s'attache au relèvement de la vitesse maximale autorisée de 10 km/h sur la section en cause ;

CONSIDERANT également que l'augmentation de la vitesse maximale autorisée sur cette section ne présente pas de risque d'aggravation de l'accidentalité et aurait un effet neutre en matière de causalité des accidents eu égard notamment aux caractéristiques géométriques adaptées de l'axe concerné ;

CONSIDERANT que la généralisation du 80 km/h a au contraire pour conséquence d'augmenter les files d'accumulation de véhicules légers et de poids lourds nuisant à la sécurité et générant la prise de risque lors des dépassements ;

CONSIDERANT en tout état de cause que l'analyse de l'étude d'accidentalité dans sa globalité ne permet pas de mettre en évidence des zones d'accumulation d'accidents mortels mais qu'au contraire cette accidentologie est diffuse sur l'ensemble du réseau ;

CONSIDERANT par ailleurs que le Département a réalisé au cours des dernières années d'importantes opérations d'investissement ou actions tendant à supprimer les principales zones accidentogènes et qu'il mène au quotidien une surveillance de son réseau afin d'être réactif face à tout nouveau danger potentiel ;

CONSIDERANT le souci de la collectivité de mettre en cohérence les limitations de vitesse sur le réseau routier départemental en retrouvant un pas de 20 km/h entre les différentes zones traversées et ainsi, améliorer la lisibilité de la réglementation applicable et renforcer l'acceptation et l'observation des limitations en place ;

CONSIDERANT enfin qu'il s'infère de tout ce qui précède que la section de voirie routière départementale objet du présent arrêté ne présente pas d'incompatibilité en terme de sécurité routière avec une vitesse maximale autorisée relevée à 90 km/h en dehors des agglomérations et secteurs traversés justifiant, le cas échéant, une adaptation localisée de limitation de vitesse ;

ARRÊTE

Article 1er : La vitesse maximale autorisée est relevée à 90 km/h sur la RD 168 entre les PR 8+843 et 9+535.

Article 2 : Cette réglementation, applicable sur le réseau routier départemental, en dehors des agglomérations et des zones soumises à une réglementation locale plus contraignante, entre en vigueur à compter de la date de la publication du présent arrêté et de la mise en place de la signalisation réglementaire par les Services Techniques du Département.

Article 3 : Le présent arrêté est affiché dans les communes de Sérandon et Ligniac.
Copie en est adressée aux Maires des communes concernées.

Article 4 : Copie du présent arrêté est adressée :

- à Monsieur le Préfet de la Corrèze ;
 - au Colonel commandant le Groupement de Gendarmerie Départementale de la Corrèze,
- chargés avec le Président du Conseil Départemental et chacun en ce qui le concerne, d'en assurer l'exécution.

Tulle, le 13 juillet 2023

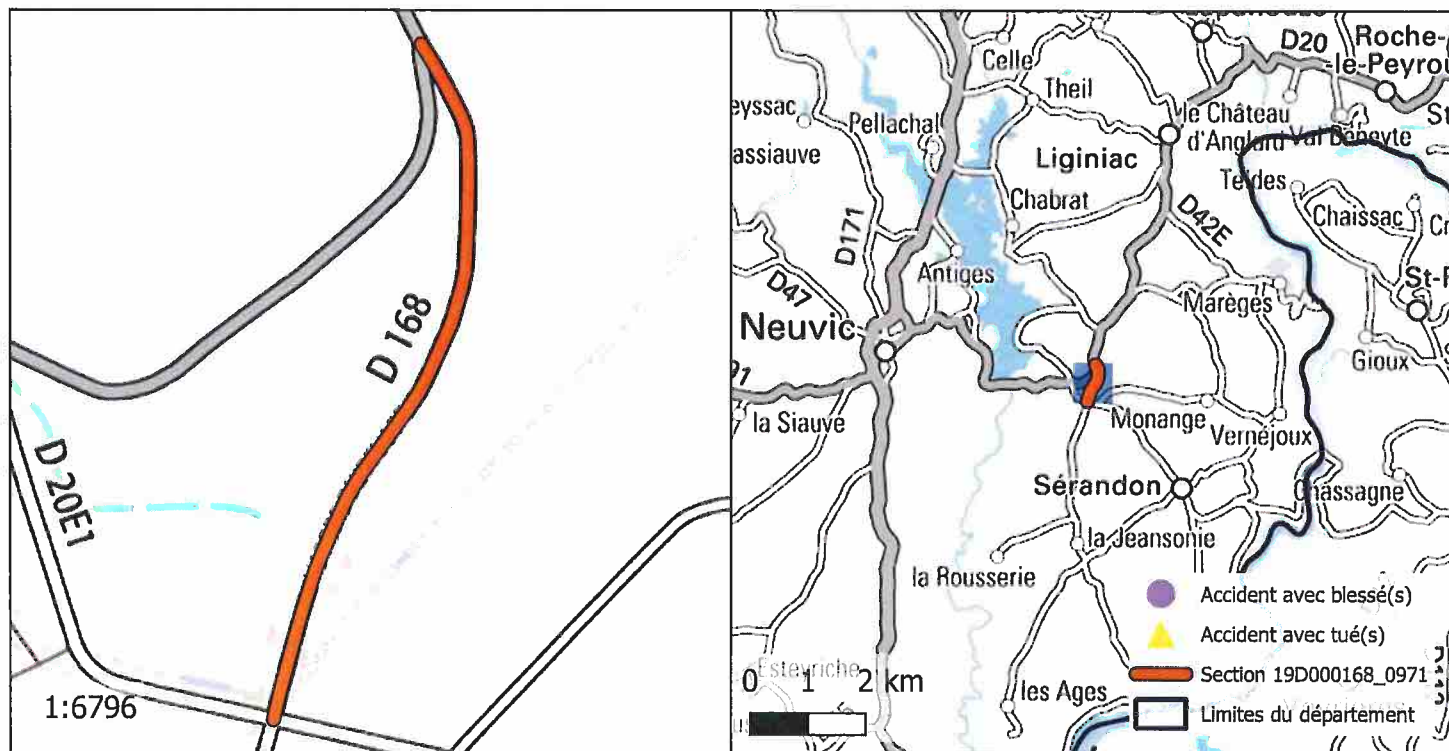

Pascal COSTE,
Président du Conseil Départemental

voies et délais de recours : Le présent arrêté peut faire l'objet d'un recours en annulation introduit devant le Tribunal administratif de Limoges, dans le délai de deux mois à compter de sa publication, au moyen de l'application Télérecours citoyens, accessible sur le site www.telerecours.fr ou par courrier à l'adresse suivante, 2 Cours Bugeaud, 87000 LIMOGES.

DÉROGATION AUX 80 KM/H ÉTUDE D'ACCIDENTALITÉ SECTION 19D000168_0971

CARACTÉRISTIQUES :

ROUTE : D168
 PR+ABSCISSE DEBUT : 8+843
 PR+ABSCISSE FIN : 9+535
 LONGUEUR : 686 m
 COMMUNE(S) : Sérandon, Liginiac
 CODE(S) INSEE : 19256, 19113



ACCIDENTALITÉ SUR LA PÉRIODE 2014-2018 (SOURCE BAAC) :

Index	PR	Abscisse	Date Heure	Commune	DCD	Blessés
-------	----	----------	------------	---------	-----	---------

OBSERVATIONS :

Pas d'accidentalité répétitive constatée sur la section durant la période observée.

DIRECTION DES ROUTES

A R R Ê T É 19D000168_0916

Portant réglementation permanente de la circulation sur la Route Départementale 168 hors agglomération sur le territoire des communes de Liginiac et Sainte-Marie-Lapanouze

LE PRÉSIDENT

VU la loi n° 82.213 du 2 mars 1982, modifiée, relative aux droits et libertés des Communes, des Départements et des Régions,

VU la loi n° 83.8 du 7 janvier 1983, modifiée, relative à la répartition des compétences entre les Communes, les Départements, les Régions et l'État,

VU le Code Général des Collectivités Territoriales (CGCT) et notamment l'article L. 3221-4-1,

VU le Code de la Route et notamment les articles R.411-1 à R.411-9, R.411-25 à R.411-28, R.413-1 à R.413-16, et 413-17-II,

VU l'arrêté interministériel du 24 novembre 1967, modifié, relatif à la signalisation des routes et autoroutes,

VU l'instruction interministérielle sur la signalisation routière (Livre 1 – 4^{ème} Partie – Signalisation de prescription) approuvée par l'arrêté interministériel du 7 juin 1977, modifié,

VU la Loi d'Orientation des Mobilités n°2019-1428 du 24 décembre 2019, et notamment son article 36,

VU le Code de la Voirie Routière (et notamment son article L131-3),

VU le décret n° 2018-487 du 15 juin 2018,

VU l'étude d'accidentalité réalisée sur le réseau routier départemental de la Corrèze, et en particulier son extrait relatif à la section 19D000168_0916 annexé au présent arrêté,

VU l'avis favorable unanime du Conseil Départemental de la Corrèze en date du 5 juillet 2019,

VU l'avis favorable de la Commission Départementale de Sécurité Routière qui s'est réunie le 27 janvier 2020,

CONSIDERANT qu'en application des dispositions de l'article L.3221-4-1 du CGCT susvisé, le Président du Conseil Départemental peut fixer, pour les sections de routes hors agglomération relevant de sa compétence et ne comportant pas au moins deux voies affectées à un même sens de circulation, une vitesse maximale autorisée supérieure de 10 km/h à celle prévue par le Code de la route ;

CONSIDERANT qu'il ressort de l'extrait de l'étude d'accidentalité ci-annexé, spécialement conduite sur la section de voirie routière départementale n°168, objet du présent arrêté, implantée sur le territoire des communes de Ligniac et Sainte-Marie-Lapanouze entre les PR 8+32 et 8+843, qu'aucun accident n'a été enregistré au fichier d'accidentologie des accidents corporels sur la période de référence de cinq ans ;

CONSIDERANT que cette densité d'accidentalité nulle constatée au cours de ces cinq années, très majoritairement placées sous l'empire d'une vitesse maximale autorisée à 90km/h, témoigne de l'absence totale d'impact en matière de sécurité routière qui s'attache au relèvement de la vitesse maximale autorisée de 10 km/h sur la section en cause ;

CONSIDERANT également que l'augmentation de la vitesse maximale autorisée sur cette section ne présente pas de risque d'aggravation de l'accidentalité et aurait un effet neutre en matière de causalité des accidents eu égard notamment aux caractéristiques géométriques adaptées de l'axe concerné ;

CONSIDERANT que la généralisation du 80 km/h a au contraire pour conséquence d'augmenter les files d'accumulation de véhicules légers et de poids lourds nuisant à la sécurité et générant la prise de risque lors des dépassements ;

CONSIDERANT en tout état de cause que l'analyse de l'étude d'accidentalité dans sa globalité ne permet pas de mettre en évidence des zones d'accumulation d'accidents mortels mais qu'au contraire cette accidentologie est diffuse sur l'ensemble du réseau ;

CONSIDERANT par ailleurs que le Département a réalisé au cours des dernières années d'importantes opérations d'investissement ou actions tendant à supprimer les principales zones accidentogènes et qu'il mène au quotidien une surveillance de son réseau afin d'être réactif face à tout nouveau danger potentiel ;

CONSIDERANT le souci de la collectivité de mettre en cohérence les limitations de vitesse sur le réseau routier départemental en retrouvant un pas de 20 km/h entre les différentes zones traversées et ainsi, améliorer la lisibilité de la réglementation applicable et renforcer l'acceptation et l'observation des limitations en place ;

CONSIDERANT enfin qu'il s'infère de tout ce qui précède que la section de voirie routière départementale objet du présent arrêté ne présente pas d'incompatibilité en terme de sécurité routière avec une vitesse maximale autorisée relevée à 90 km/h en dehors des agglomérations et secteurs traversés justifiant, le cas échéant, une adaptation localisée de limitation de vitesse ;

ARRÊTE

Article 1er : La vitesse maximale autorisée est relevée à 90 km/h sur la RD 168 entre les PR 8+32 et 8+843.

Article 2 : Cette réglementation, applicable sur le réseau routier départemental, en dehors des agglomérations et des zones soumises à une réglementation locale plus contraignante, entre en vigueur à compter de la date de la publication du présent arrêté et de la mise en place de la signalisation réglementaire par les Services Techniques du Département.

Article 3 : Le présent arrêté est affiché dans les communes de Ligniac et Sainte-Marie-Lapanouze. Copie en est adressée aux Maires des communes concernées.

Article 4 : Copie du présent arrêté est adressée :

- à Monsieur le Préfet de la Corrèze ;
- au Colonel commandant le Groupement de Gendarmerie Départementale de la Corrèze, chargés avec le Président du Conseil Départemental et chacun en ce qui le concerne, d'en assurer l'exécution.

Tulle, le 13 juillet 2023

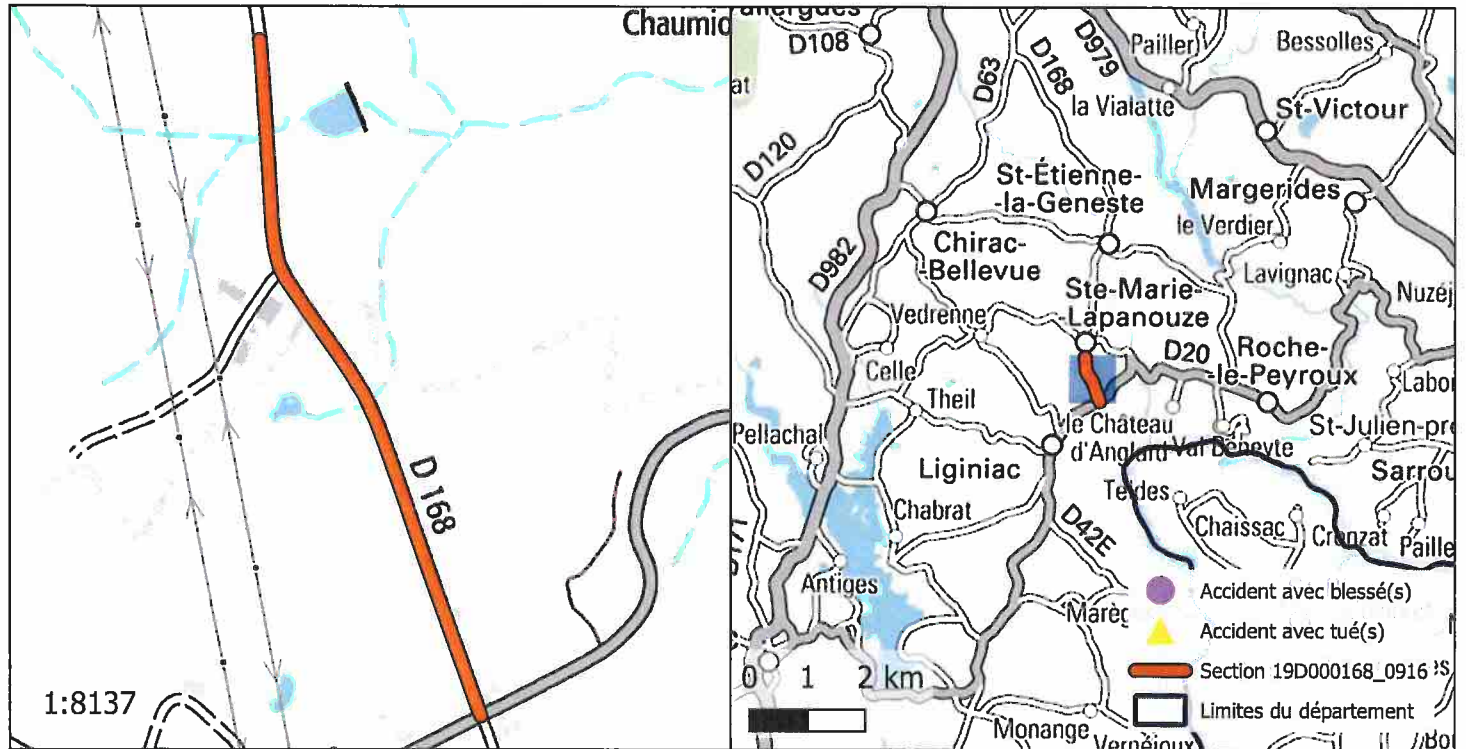

Pascal COSTE,
Président du Conseil Départemental

voies et délais de recours : Le présent arrêté peut faire l'objet d'un recours en annulation introduit devant le Tribunal administratif de Limoges, dans le délai de deux mois à compter de sa publication, au moyen de l'application Télérecours citoyens, accessible sur le site www.telerecours.fr ou par courrier à l'adresse suivante, 2 Cours Bugeaud, 87000 LIMOGES.

DÉROGATION AUX 80 KM/H ÉTUDE D'ACCIDENTALITÉ SECTION 19D000168_0916

CARACTÉRISTIQUES :

ROUTE : D168
 PR+ABSCISSE DEBUT : 8+32
 PR+ABSCISSE FIN : 8+843
 LONGUEUR : 812 m
 COMMUNE(S) : Liginiac, Sainte-Marie-Lapanouze
 CODE(S) INSEE : 19113, 19219



ACCIDENTALITÉ SUR LA PÉRIODE 2014-2018 (SOURCE BAAC) :

Index	PR	Abscisse	Date Heure	Commune	DCD	Blessés
-------	----	----------	------------	---------	-----	---------

OBSERVATIONS :

Pas d'accidentalité répétitive constatée sur la section durant la période observée.

DIRECTION DES ROUTES

ARRÊTÉ 19D000168_1209

Portant réglementation permanente de la circulation
sur la Route Départementale 168 hors agglomération
sur le territoire des communes de Neuvic et Sérandon

LE PRÉSIDENT

VU la loi n° 82.213 du 2 mars 1982, modifiée, relative aux droits et libertés des Communes, des Départements et des Régions,

VU la loi n° 83.8 du 7 janvier 1983, modifiée, relative à la répartition des compétences entre les Communes, les Départements, les Régions et l'État,

VU le Code Général des Collectivités Territoriales (CGCT) et notamment l'article L. 3221-4-1,

VU le Code de la Route et notamment les articles R.411-1 à R.411-9, R.411-25 à R.411-28, R.413-1 à R.413-16, et 413-17-II,

VU l'arrêté interministériel du 24 novembre 1967, modifié, relatif à la signalisation des routes et autoroutes,

VU l'instruction interministérielle sur la signalisation routière (Livre 1 – 4^{ème} Partie – Signalisation de prescription) approuvée par l'arrêté interministériel du 7 juin 1977, modifié,

VU la Loi d'Orientation des Mobilités n°2019-1428 du 24 décembre 2019, et notamment son article 36,

VU le Code de la Voirie Routière (et notamment son article L131-3),

VU le décret n° 2018-487 du 15 juin 2018,

VU l'étude d'accidentalité réalisée sur le réseau routier départemental de la Corrèze, et en particulier son extrait relatif à la section 19D000168_1209 annexé au présent arrêté,

VU l'avis favorable unanime du Conseil Départemental de la Corrèze en date du 5 juillet 2019,

VU l'avis favorable de la Commission Départementale de Sécurité Routière qui s'est réunie le 27 janvier 2020,

CONSIDERANT qu'en application des dispositions de l'article L.3221-4-1 du CGCT susvisé, le Président du Conseil Départemental peut fixer, pour les sections de routes hors agglomération relevant de sa compétence et ne comportant pas au moins deux voies affectées à un même sens de circulation, une vitesse maximale autorisée supérieure de 10 km/h à celle prévue par le Code de la route ;

CONSIDERANT qu'il ressort de l'extrait de l'étude d'accidentalité ci-annexé, spécialement conduite sur la section de voirie routière départementale n°168, objet du présent arrêté, implantée sur le territoire des communes de Neuvic et Sérandon entre les PR 15+676 et 20+596, qu'aucun accident n'a été enregistré au fichier d'accidentologie des accidents corporels sur la période de référence de cinq ans ;

CONSIDERANT que cette densité d'accidentalité nulle constatée au cours de ces cinq années, très majoritairement placées sous l'empire d'une vitesse maximale autorisée à 90km/h, témoigne de l'absence totale d'impact en matière de sécurité routière qui s'attache au relèvement de la vitesse maximale autorisée de 10 km/h sur la section en cause ;

CONSIDERANT également que l'augmentation de la vitesse maximale autorisée sur cette section ne présente pas de risque d'aggravation de l'accidentalité et aurait un effet neutre en matière de causalité des accidents eu égard notamment aux caractéristiques géométriques adaptées de l'axe concerné ;

CONSIDERANT que la généralisation du 80 km/h a au contraire pour conséquence d'augmenter les files d'accumulation de véhicules légers et de poids lourds nuisant à la sécurité et générant la prise de risque lors des dépassements ;

CONSIDERANT en tout état de cause que l'analyse de l'étude d'accidentalité dans sa globalité ne permet pas de mettre en évidence des zones d'accumulation d'accidents mortels mais qu'au contraire cette accidentologie est diffuse sur l'ensemble du réseau ;

CONSIDERANT par ailleurs que le Département a réalisé au cours des dernières années d'importantes opérations d'investissement ou actions tendant à supprimer les principales zones accidentogènes et qu'il mène au quotidien une surveillance de son réseau afin d'être réactif face à tout nouveau danger potentiel ;

CONSIDERANT le souci de la collectivité de mettre en cohérence les limitations de vitesse sur le réseau routier départemental en retrouvant un pas de 20 km/h entre les différentes zones traversées et ainsi, améliorer la lisibilité de la réglementation applicable et renforcer l'acceptation et l'observation des limitations en place ;

CONSIDERANT enfin qu'il s'infère de tout ce qui précède que la section de voirie routière départementale objet du présent arrêté ne présente pas d'incompatibilité en terme de sécurité routière avec une vitesse maximale autorisée relevée à 90 km/h en dehors des agglomérations et secteurs traversés justifiant, le cas échéant, une adaptation localisée de limitation de vitesse ;

ARRÊTE

Article 1er : La vitesse maximale autorisée est relevée à 90 km/h sur la RD 168 entre les PR 15+676 et 20+596.

Article 2 : Cette réglementation, applicable sur le réseau routier départemental, en dehors des agglomérations et des zones soumises à une réglementation locale plus contraignante, entre en vigueur à compter de la date de la publication du présent arrêté et de la mise en place de la signalisation réglementaire par les Services Techniques du Département.

Article 3 : Le présent arrêté est affiché dans les communes de Neuvic et Sérandon.
Copie en est adressée aux Maires des communes concernées.

Article 4 : Copie du présent arrêté est adressée :

- à Monsieur le Préfet de la Corrèze ;
- au Colonel commandant le Groupement de Gendarmerie Départementale de la Corrèze, chargés avec le Président du Conseil Départemental et chacun en ce qui le concerne, d'en assurer l'exécution.

Tulle, le 13 juillet 2023

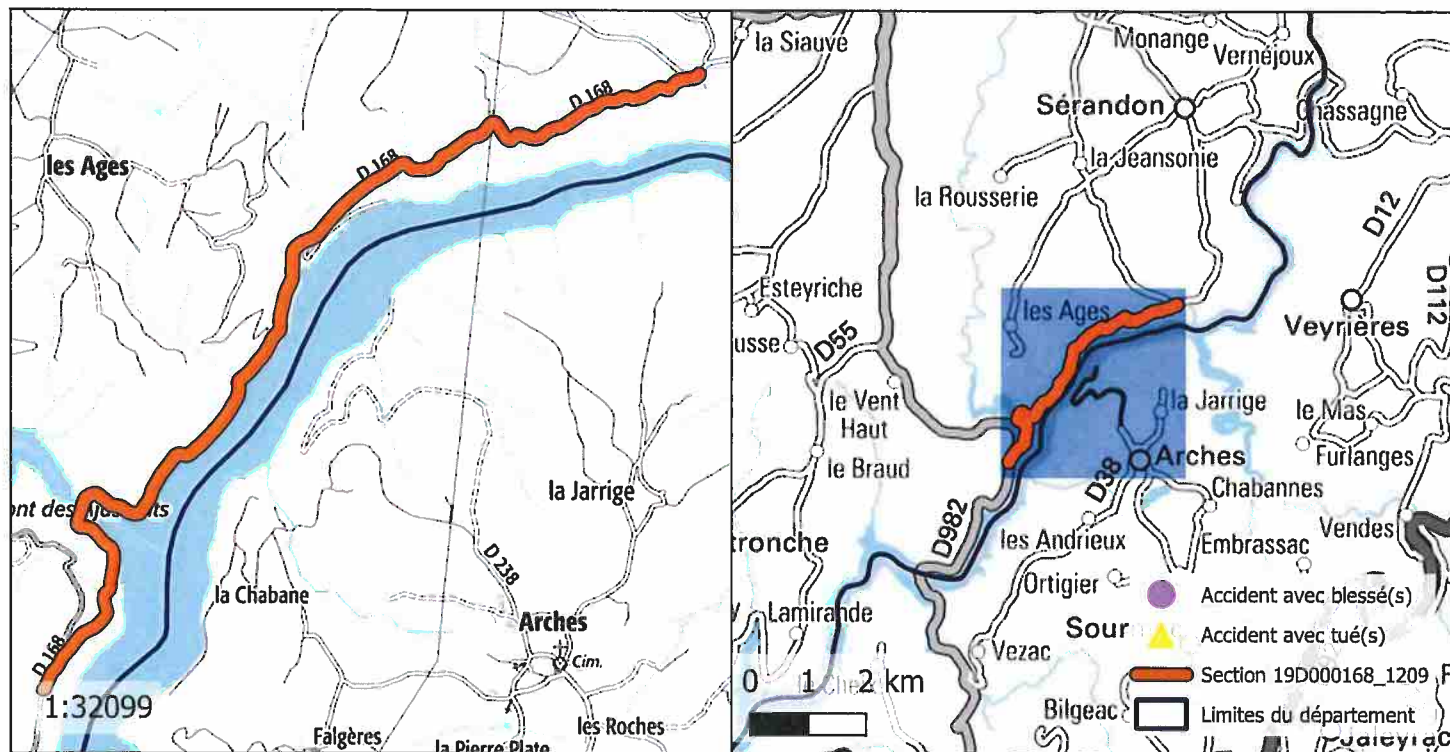

Pascal COSTE,
Président du Conseil Départemental

voies et délais de recours : Le présent arrêté peut faire l'objet d'un recours en annulation introduit devant le Tribunal administratif de Limoges, dans le délai de deux mois à compter de sa publication, au moyen de l'application Télérecours citoyens, accessible sur le site www.telerecours.fr ou par courrier à l'adresse suivante, 2 Cours Bugeaud, 87000 LIMOGES.

DÉROGATION AUX 80 KM/H ÉTUDE D'ACCIDENTALITÉ SECTION 19D000168_1209

CARACTÉRISTIQUES :

ROUTE : D168
 PR+ABSCISSE DEBUT : 15+676
 PR+ABSCISSE FIN : 20+596
 LONGUEUR : 4932 m
 COMMUNE(S) : Neuvic, Sérandon
 CODE(S) INSEE : 19148, 19256



ACCIDENTALITÉ SUR LA PÉRIODE 2014-2018 (SOURCE BAAC) :

Index	PR	Abscisse	Date Heure	Commune	DCD	Blessés
-------	----	----------	------------	---------	-----	---------

OBSERVATIONS :

Pas d'accidentalité répétitive constatée sur la section durant la période observée.

DIRECTION DES ROUTES

A R R Ê T É 19D000169_0048

Portant réglementation permanente de la circulation
sur la Route Départementale 169 hors agglomération
sur le territoire de la commune de Beynat

LE PRÉSIDENT

VU la loi n° 82.213 du 2 mars 1982, modifiée, relative aux droits et libertés des Communes, des Départements et des Régions,

VU la loi n° 83.8 du 7 janvier 1983, modifiée, relative à la répartition des compétences entre les Communes, les Départements, les Régions et l'État,

VU le Code Général des Collectivités Territoriales (CGCT) et notamment l'article L. 3221-4-1,

VU le Code de la Route et notamment les articles R.411-1 à R.411-9, R.411-25 à R.411-28, R.413-1 à R.413-16, et 413-17-II,

VU l'arrêté interministériel du 24 novembre 1967, modifié, relatif à la signalisation des routes et autoroutes,

VU l'instruction interministérielle sur la signalisation routière (Livre 1 – 4^{ème} Partie – Signalisation de prescription) approuvée par l'arrêté interministériel du 7 juin 1977, modifié,

VU la Loi d'Orientation des Mobilités n°2019-1428 du 24 décembre 2019, et notamment son article 36,

VU le Code de la Voirie Routière (et notamment son article L131-3),

VU le décret n° 2018-487 du 15 juin 2018,

VU l'étude d'accidentalité réalisée sur le réseau routier départemental de la Corrèze, et en particulier son extrait relatif à la section 19D000169_0048 annexé au présent arrêté,

VU l'avis favorable unanime du Conseil Départemental de la Corrèze en date du 5 juillet 2019,

VU l'avis favorable de la Commission Départementale de Sécurité Routière qui s'est réunie le 27 janvier 2020,

CONSIDERANT qu'en application des dispositions de l'article L.3221-4-1 du CGCT susvisé, le Président du Conseil Départemental peut fixer, pour les sections de routes hors agglomération relevant de sa compétence et ne comportant pas au moins deux voies affectées à un même sens de circulation, une vitesse maximale autorisée supérieure de 10 km/h à celle prévue par le Code de la route ;

CONSIDERANT qu'il ressort de l'extrait de l'étude d'accidentalité ci-annexé, spécialement conduite sur la section de voirie routière départementale n°169, objet du présent arrêté, implantée sur le territoire de la commune de Beynat entre les PR 0+0 et 0+324, qu'aucun accident n'a été enregistré au fichier d'accidentologie des accidents corporels sur la période de référence de cinq ans ;

CONSIDERANT que cette densité d'accidentalité nulle constatée au cours de ces cinq années, très majoritairement placées sous l'empire d'une vitesse maximale autorisée à 90km/h, témoigne de l'absence totale d'impact en matière de sécurité routière qui s'attache au relèvement de la vitesse maximale autorisée de 10 km/h sur la section en cause ;

CONSIDERANT également que l'augmentation de la vitesse maximale autorisée sur cette section ne présente pas de risque d'aggravation de l'accidentalité et aurait un effet neutre en matière de causalité des accidents eu égard notamment aux caractéristiques géométriques adaptées de l'axe concerné ;

CONSIDERANT que la généralisation du 80 km/h a au contraire pour conséquence d'augmenter les files d'accumulation de véhicules légers et de poids lourds nuisant à la sécurité et générant la prise de risque lors des dépassements ;

CONSIDERANT en tout état de cause que l'analyse de l'étude d'accidentalité dans sa globalité ne permet pas de mettre en évidence des zones d'accumulation d'accidents mortels mais qu'au contraire cette accidentologie est diffuse sur l'ensemble du réseau ;

CONSIDERANT par ailleurs que le Département a réalisé au cours des dernières années d'importantes opérations d'investissement ou actions tendant à supprimer les principales zones accidentogènes et qu'il mène au quotidien une surveillance de son réseau afin d'être réactif face à tout nouveau danger potentiel ;

CONSIDERANT le souci de la collectivité de mettre en cohérence les limitations de vitesse sur le réseau routier départemental en retrouvant un pas de 20 km/h entre les différentes zones traversées et ainsi, améliorer la lisibilité de la réglementation applicable et renforcer l'acceptation et l'observation des limitations en place ;

CONSIDERANT enfin qu'il s'infère de tout ce qui précède que la section de voirie routière départementale objet du présent arrêté ne présente pas d'incompatibilité en terme de sécurité routière avec une vitesse maximale autorisée relevée à 90 km/h en dehors des agglomérations et secteurs traversés justifiant, le cas échéant, une adaptation localisée de limitation de vitesse ;

ARRÊTE

Article 1er : La vitesse maximale autorisée est relevée à 90 km/h sur la RD 169 entre les PR 0+0 et 0+324.

Article 2 : Cette réglementation, applicable sur le réseau routier départemental, en dehors des agglomérations et des zones soumises à une réglementation locale plus contraignante, entre en vigueur à compter de la date de la publication du présent arrêté et de la mise en place de la signalisation réglementaire par les Services Techniques du Département.

Article 3 : Le présent arrêté est affiché dans la commune de Beynat.
Copie en est adressée aux Maires des communes concernées.

Article 4 : Copie du présent arrêté est adressée :

- à Monsieur le Préfet de la Corrèze ;
 - au Colonel commandant le Groupement de Gendarmerie Départementale de la Corrèze,
- chargés avec le Président du Conseil Départemental et chacun en ce qui le concerne, d'en assurer l'exécution.

Tulle, le 13 juillet 2023

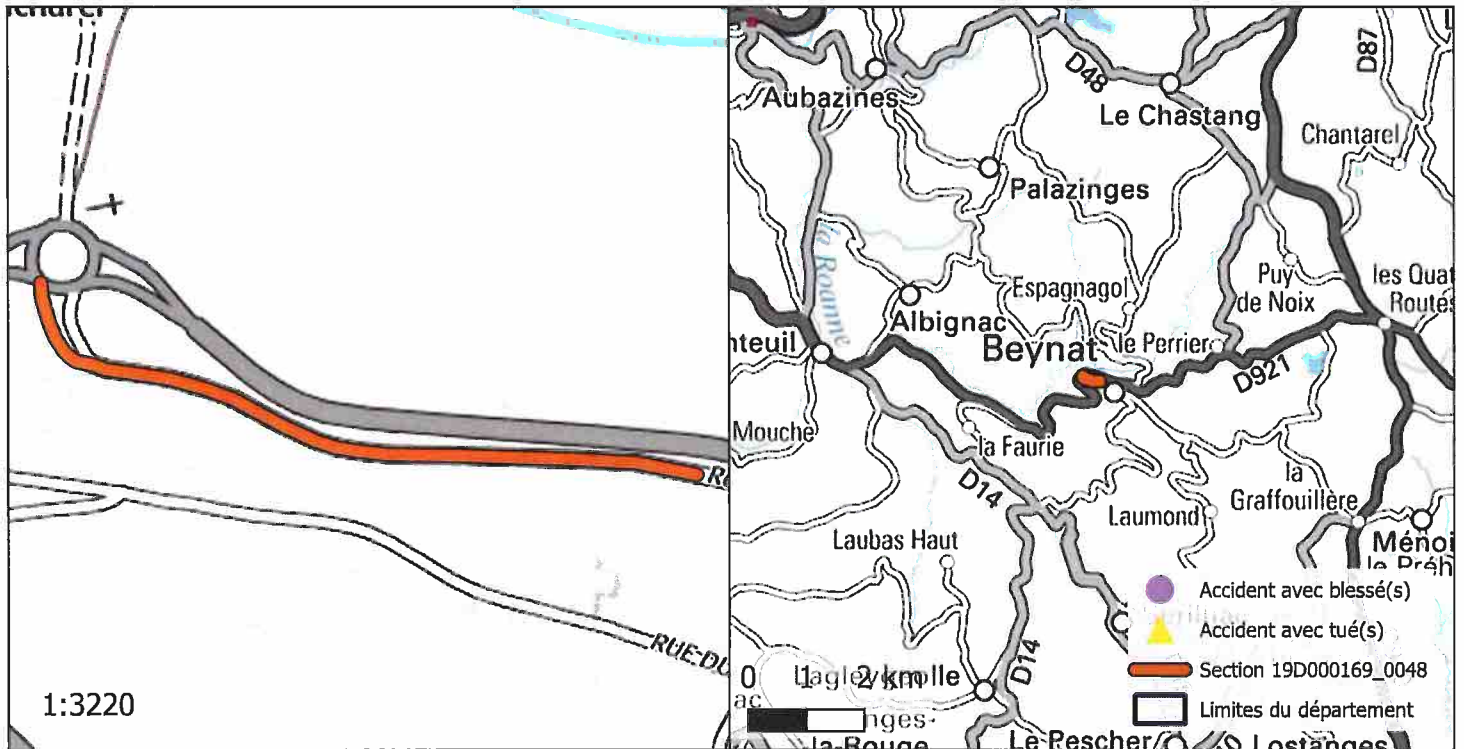

Pascal COSTE,
Président du Conseil Départemental

voies et délais de recours : Le présent arrêté peut faire l'objet d'un recours en annulation introduit devant le Tribunal administratif de Limoges, dans le délai de deux mois à compter de sa publication, au moyen de l'application Télérecours citoyens, accessible sur le site www.telerecours.fr ou par courrier à l'adresse suivante, 2 Cours Bugeaud, 87000 LIMOGES.

DÉROGATION AUX 80 KM/H ÉTUDE D'ACCIDENTALITÉ SECTION 19D000169_0048

CARACTÉRISTIQUES :

ROUTE : D169
 PR+ABSCISSE DEBUT : 0+0
 PR+ABSCISSE FIN : 0+324
 LONGUEUR : 324 m
 COMMUNE(S) : Beynat
 CODE(S) INSEE : 19023



ACCIDENTALITÉ SUR LA PÉRIODE 2014-2018 (SOURCE BAAC) :

Index	PR	Abscisse	Date Heure	Commune	DCD	Blessés
-------	----	----------	------------	---------	-----	---------

OBSERVATIONS :

Pas d'accidentalité répétitive constatée sur la section durant la période observée.

DIRECTION DES ROUTES

A R R Ê T É 19D000169_0492

Portant réglementation permanente de la circulation
sur la Route Départementale 169 hors agglomération
sur le territoire de la commune de Beynat

LE PRÉSIDENT

VU la loi n° 82.213 du 2 mars 1982, modifiée, relative aux droits et libertés des Communes, des Départements et des Régions,

VU la loi n° 83.8 du 7 janvier 1983, modifiée, relative à la répartition des compétences entre les Communes, les Départements, les Régions et l'État,

VU le Code Général des Collectivités Territoriales (CGCT) et notamment l'article L. 3221-4-1,

VU le Code de la Route et notamment les articles R.411-1 à R.411-9, R.411-25 à R.411-28, R.413-1 à R.413-16, et 413-17-II,

VU l'arrêté interministériel du 24 novembre 1967, modifié, relatif à la signalisation des routes et autoroutes,

VU l'instruction interministérielle sur la signalisation routière (Livre 1 – 4^{ème} Partie – Signalisation de prescription) approuvée par l'arrêté interministériel du 7 juin 1977, modifié,

VU la Loi d'Orientation des Mobilités n°2019-1428 du 24 décembre 2019, et notamment son article 36,

VU le Code de la Voirie Routière (et notamment son article L131-3),

VU le décret n° 2018-487 du 15 juin 2018,

VU l'étude d'accidentalité réalisée sur le réseau routier départemental de la Corrèze, et en particulier son extrait relatif à la section 19D000169_0492 annexé au présent arrêté,

VU l'avis favorable unanime du Conseil Départemental de la Corrèze en date du 5 juillet 2019,

VU l'avis favorable de la Commission Départementale de Sécurité Routière qui s'est réunie le 27 janvier 2020,

CONSIDERANT qu'en application des dispositions de l'article L.3221-4-1 du CGCT susvisé, le Président du Conseil Départemental peut fixer, pour les sections de routes hors agglomération relevant de sa compétence et ne comportant pas au moins deux voies affectées à un même sens de circulation, une vitesse maximale autorisée supérieure de 10 km/h à celle prévue par le Code de la route ;

CONSIDERANT qu'il ressort de l'extrait de l'étude d'accidentalité ci-annexé, spécialement conduite sur la section de voirie routière départementale n°169, objet du présent arrêté, implantée sur le territoire de la commune de Beynat entre les PR 1+800 et 6+792, qu'aucun accident n'a été enregistré au fichier d'accidentologie des accidents corporels sur la période de référence de cinq ans ;

CONSIDERANT que cette densité d'accidentalité nulle constatée au cours de ces cinq années, très majoritairement placées sous l'empire d'une vitesse maximale autorisée à 90km/h, témoigne de l'absence totale d'impact en matière de sécurité routière qui s'attache au relèvement de la vitesse maximale autorisée de 10 km/h sur la section en cause ;

CONSIDERANT également que l'augmentation de la vitesse maximale autorisée sur cette section ne présente pas de risque d'aggravation de l'accidentalité et aurait un effet neutre en matière de causalité des accidents eu égard notamment aux caractéristiques géométriques adaptées de l'axe concerné ;

CONSIDERANT que la généralisation du 80 km/h a au contraire pour conséquence d'augmenter les files d'accumulation de véhicules légers et de poids lourds nuisant à la sécurité et générant la prise de risque lors des dépassements ;

CONSIDERANT en tout état de cause que l'analyse de l'étude d'accidentalité dans sa globalité ne permet pas de mettre en évidence des zones d'accumulation d'accidents mortels mais qu'au contraire cette accidentologie est diffuse sur l'ensemble du réseau ;

CONSIDERANT par ailleurs que le Département a réalisé au cours des dernières années d'importantes opérations d'investissement ou actions tendant à supprimer les principales zones accidentogènes et qu'il mène au quotidien une surveillance de son réseau afin d'être réactif face à tout nouveau danger potentiel ;

CONSIDERANT le souci de la collectivité de mettre en cohérence les limitations de vitesse sur le réseau routier départemental en retrouvant un pas de 20 km/h entre les différentes zones traversées et ainsi, améliorer la lisibilité de la réglementation applicable et renforcer l'acceptation et l'observation des limitations en place ;

CONSIDERANT enfin qu'il s'infère de tout ce qui précède que la section de voirie routière départementale objet du présent arrêté ne présente pas d'incompatibilité en terme de sécurité routière avec une vitesse maximale autorisée relevée à 90 km/h en dehors des agglomérations et secteurs traversés justifiant, le cas échéant, une adaptation localisée de limitation de vitesse ;

ARRÊTE

Article 1er : La vitesse maximale autorisée est relevée à 90 km/h sur la RD 169 entre les PR 1+800 et 6+792.

Article 2 : Cette réglementation, applicable sur le réseau routier départemental, en dehors des agglomérations et des zones soumises à une réglementation locale plus contraignante, entre en vigueur à compter de la date de la publication du présent arrêté et de la mise en place de la signalisation réglementaire par les Services Techniques du Département.

Article 3 : Le présent arrêté est affiché dans la commune de Beynat.
Copie en est adressée aux Maires des communes concernées.

Article 4 : Copie du présent arrêté est adressée :

- à Monsieur le Préfet de la Corrèze ;
 - au Colonel commandant le Groupement de Gendarmerie Départementale de la Corrèze,
- chargés avec le Président du Conseil Départemental et chacun en ce qui le concerne, d'en assurer l'exécution.

Tulle, le 13 juillet 2023

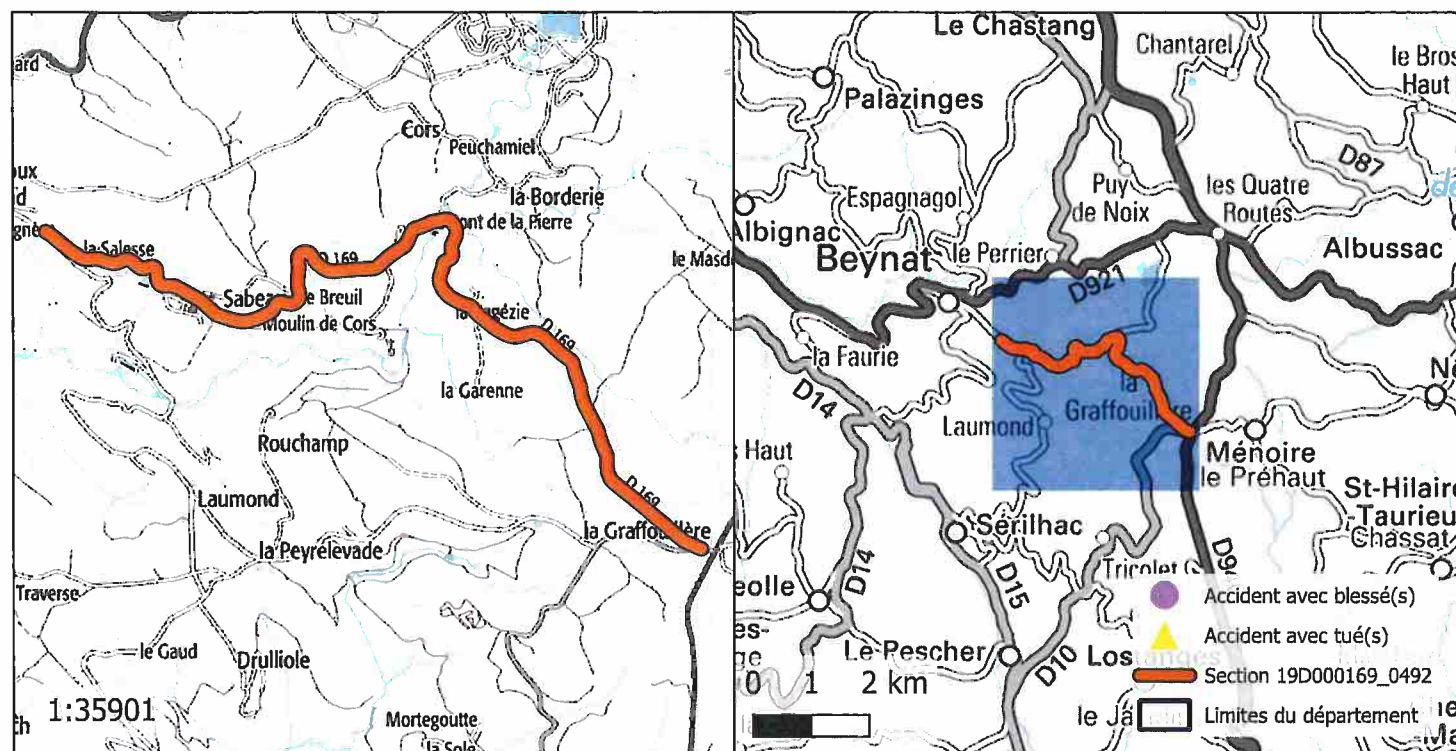

Pascal COSTE,
Président du Conseil Départemental

voies et délais de recours : Le présent arrêté peut faire l'objet d'un recours en annulation introduit devant le Tribunal administratif de Limoges, dans le délai de deux mois à compter de sa publication, au moyen de l'application Télérecours citoyens, accessible sur le site www.telerecours.fr ou par courrier à l'adresse suivante, 2 Cours Bugeaud, 87000 LIMOGES.

DÉROGATION AUX 80 KM/H ÉTUDE D'ACCIDENTALITÉ SECTION 19D000169_0492

CARACTÉRISTIQUES :

ROUTE : D169
 PR+ABSCISSE DEBUT : 1+800
 PR+ABSCISSE FIN : 6+792
 LONGUEUR : 4938 m
 COMMUNE(S) : Beynat
 CODE(S) INSEE : 19023



ACCIDENTALITÉ SUR LA PÉRIODE 2014-2018 (SOURCE BAAC) :

Index	PR	Abscisse	Date Heure	Commune	DCD	Blessés
-------	----	----------	------------	---------	-----	---------

OBSERVATIONS :

Pas d'accidentalité répétitive constatée sur la section durant la période observée.

DIRECTION DES ROUTES

A R R Ê T É 19D000169_0472

Portant réglementation permanente de la circulation
sur la Route Départementale 169 hors agglomération
sur le territoire de la commune de Beynat

LE PRÉSIDENT

VU la loi n° 82.213 du 2 mars 1982, modifiée, relative aux droits et libertés des Communes, des Départements et des Régions,

VU la loi n° 83.8 du 7 janvier 1983, modifiée, relative à la répartition des compétences entre les Communes, les Départements, les Régions et l'État,

VU le Code Général des Collectivités Territoriales (CGCT) et notamment l'article L. 3221-4-1,

VU le Code de la Route et notamment les articles R.411-1 à R.411-9, R.411-25 à R.411-28, R.413-1 à R.413-16, et 413-17-II,

VU l'arrêté interministériel du 24 novembre 1967, modifié, relatif à la signalisation des routes et autoroutes,

VU l'instruction interministérielle sur la signalisation routière (Livre 1 – 4^{ème} Partie – Signalisation de prescription) approuvée par l'arrêté interministériel du 7 juin 1977, modifié,

VU la Loi d'Orientation des Mobilités n°2019-1428 du 24 décembre 2019, et notamment son article 36,

VU le Code de la Voirie Routière (et notamment son article L131-3),

VU le décret n° 2018-487 du 15 juin 2018,

VU l'étude d'accidentalité réalisée sur le réseau routier départemental de la Corrèze, et en particulier son extrait relatif à la section 19D000169_0472 annexé au présent arrêté,

VU l'avis favorable unanime du Conseil Départemental de la Corrèze en date du 5 juillet 2019,

VU l'avis favorable de la Commission Départementale de Sécurité Routière qui s'est réunie le 27 janvier 2020,

CONSIDERANT qu'en application des dispositions de l'article L.3221-4-1 du CGCT susvisé, le Président du Conseil Départemental peut fixer, pour les sections de routes hors agglomération relevant de sa compétence et ne comportant pas au moins deux voies affectées à un même sens de circulation, une vitesse maximale autorisée supérieure de 10 km/h à celle prévue par le Code de la route ;

CONSIDERANT qu'il ressort de l'extrait de l'étude d'accidentalité ci-annexé, spécialement conduite sur la section de voirie routière départementale n°169, objet du présent arrêté, implantée sur le territoire de la commune de Beynat entre les PR 1+530 et 1+800, qu'aucun accident n'a été enregistré au fichier d'accidentologie des accidents corporels sur la période de référence de cinq ans ;

CONSIDERANT que cette densité d'accidentalité nulle constatée au cours de ces cinq années, très majoritairement placées sous l'empire d'une vitesse maximale autorisée à 90km/h, témoigne de l'absence totale d'impact en matière de sécurité routière qui s'attache au relèvement de la vitesse maximale autorisée de 10 km/h sur la section en cause ;

CONSIDERANT également que l'augmentation de la vitesse maximale autorisée sur cette section ne présente pas de risque d'aggravation de l'accidentalité et aurait un effet neutre en matière de causalité des accidents eu égard notamment aux caractéristiques géométriques adaptées de l'axe concerné ;

CONSIDERANT que la généralisation du 80 km/h a au contraire pour conséquence d'augmenter les files d'accumulation de véhicules légers et de poids lourds nuisant à la sécurité et générant la prise de risque lors des dépassements ;

CONSIDERANT en tout état de cause que l'analyse de l'étude d'accidentalité dans sa globalité ne permet pas de mettre en évidence des zones d'accumulation d'accidents mortels mais qu'au contraire cette accidentologie est diffuse sur l'ensemble du réseau ;

CONSIDERANT par ailleurs que le Département a réalisé au cours des dernières années d'importantes opérations d'investissement ou actions tendant à supprimer les principales zones accidentogènes et qu'il mène au quotidien une surveillance de son réseau afin d'être réactif face à tout nouveau danger potentiel ;

CONSIDERANT le souci de la collectivité de mettre en cohérence les limitations de vitesse sur le réseau routier départemental en retrouvant un pas de 20 km/h entre les différentes zones traversées et ainsi, améliorer la lisibilité de la réglementation applicable et renforcer l'acceptation et l'observation des limitations en place ;

CONSIDERANT enfin qu'il s'infère de tout ce qui précède que la section de voirie routière départementale objet du présent arrêté ne présente pas d'incompatibilité en terme de sécurité routière avec une vitesse maximale autorisée relevée à 90 km/h en dehors des agglomérations et secteurs traversés justifiant, le cas échéant, une adaptation localisée de limitation de vitesse ;

ARRÊTE

Article 1er : La vitesse maximale autorisée est relevée à 90 km/h sur la RD 169 entre les PR 1+530 et 1+800.

Article 2 : Cette réglementation, applicable sur le réseau routier départemental, en dehors des agglomérations et des zones soumises à une réglementation locale plus contraignante, entre en vigueur à compter de la date de la publication du présent arrêté et de la mise en place de la signalisation réglementaire par les Services Techniques du Département.

Article 3 : Le présent arrêté est affiché dans la commune de Beynat.
Copie en est adressée aux Maires des communes concernées.

Article 4 : Copie du présent arrêté est adressée :

- à Monsieur le Préfet de la Corrèze ;
 - au Colonel commandant le Groupement de Gendarmerie Départementale de la Corrèze,
- chargés avec le Président du Conseil Départemental et chacun en ce qui le concerne, d'en assurer l'exécution.

Tulle, le 13 juillet 2023

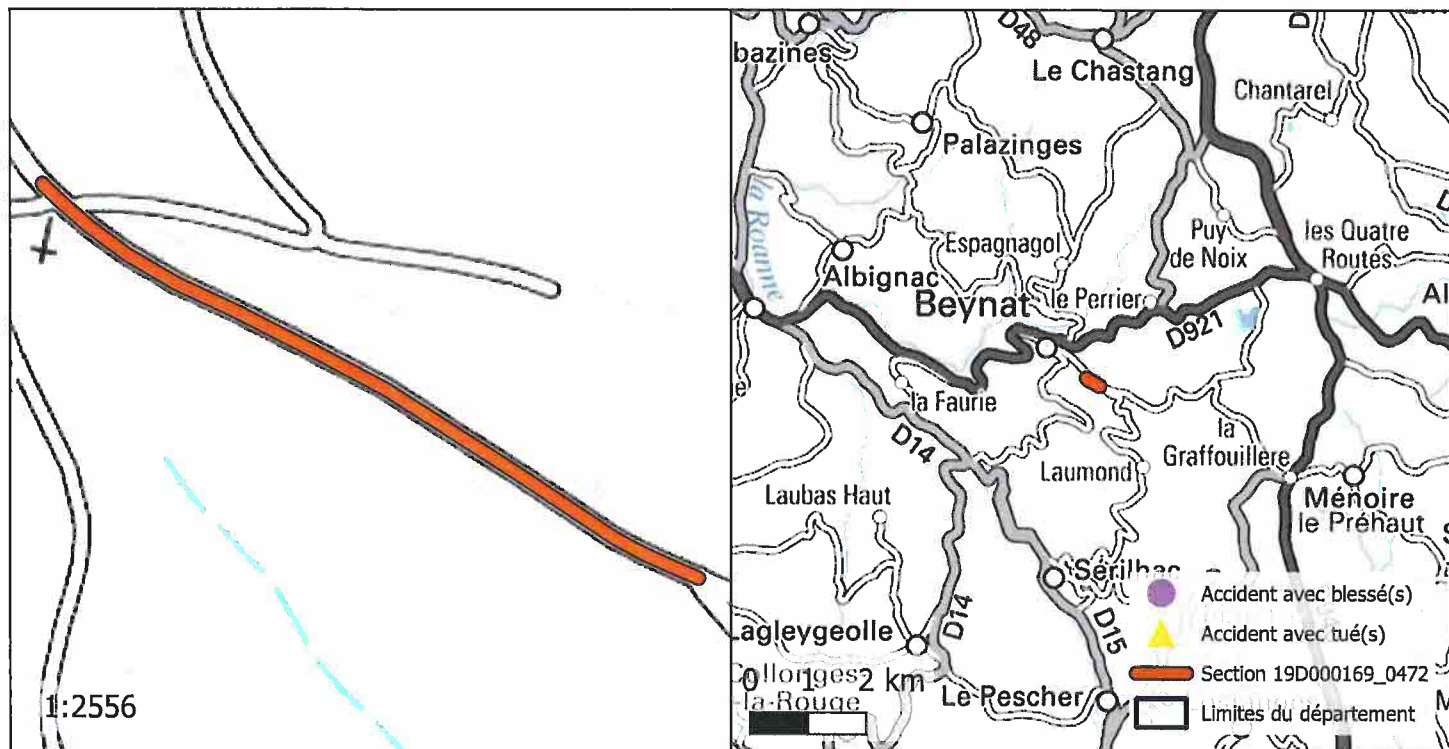

Pascal COSTE,
Président du Conseil Départemental

voies et délais de recours : Le présent arrêté peut faire l'objet d'un recours en annulation introduit devant le Tribunal administratif de Limoges, dans le délai de deux mois à compter de sa publication, au moyen de l'application Télérecours citoyens, accessible sur le site www.telerecours.fr ou par courrier à l'adresse suivante, 2 Cours Bugeaud, 87000 LIMOGES.

DÉROGATION AUX 80 KM/H ÉTUDE D'ACCIDENTALITÉ SECTION 19D000169_0472

CARACTÉRISTIQUES :

ROUTE : D169
 PR+ABSCISSE DEBUT : 1+530
 PR+ABSCISSE FIN : 1+800
 LONGUEUR : 271 m
 COMMUNE(S) : Beynat
 CODE(S) INSEE : 19023



ACCIDENTALITÉ SUR LA PÉRIODE 2014-2018 (SOURCE BAAC) :

Index	PR	Abscisse	Date Heure	Commune	DCD	Blessés
-------	----	----------	------------	---------	-----	---------

OBSERVATIONS :

Pas d'accidentalité répétitive constatée sur la section durant la période observée.